



**Данное издание оцифровано
в Воронежской областной
универсальной научной библиотеке
им. И.С. Никитина**

394018, г. Воронеж, пл. Ленина, 2 / ул. Орджоникидзе, 36

Понедельник— четверг 9.00-20.00

Суббота, воскресенье 12.00-20.00

Пятница -выходной

<http://vrnlib.ru>

<http://vk.com/vounb>

e-mail: vounb@mail.ru

+7 (473) 255-05-91

1997r -

20.05
23.07
27.12.98
22.12.99
09.06.99
4.04.00
29.01.01
5.11.01
7.06.06
17.06.06
7.10.06
22.10.06
02.03.07

19.04.97
19.05.97

... n. n. n. n.
... u ...
...
50n

[Faded handwritten notes on a piece of paper, possibly a receipt or ledger entry, with some illegible text and a signature.]

Р 92
454

НАСЕЛЕННЫЕ МЕСТА ВОРОНЕЖСКОЙ ГУБЕРНИИ

СИСТЕМАТИЧЕСКИЙ ПЕРЕЧЕНЬ
И АЛФАВИТНЫЙ УКАЗАТЕЛЬ
К КАРТЕ ВОРОНЕЖСКОЙ ГУБЕРНИИ

С ПРИЛОЖЕНИЕМ

ОКРУЖНОГО И РАЙОННОГО РАСПРЕДЕЛЕНИЯ НАСЕЛЕННЫХ МЕСТ

ПО ДАННЫМ НА 23 МАЯ 1928 Г.


ИЗДАНИЕ


ВОРОНЕЖСКОГО ГУБСТАТОТДЕЛА

1928

BR

1865





Р 93 075
454

9(С)
НЗ1

НАСЕЛЕННЫЕ МЕСТА ВОРОНЕЖСКОЙ ГУБЕРНИИ

А.—Систематический перечень

(ПО АДМИНИСТРАТИВНОМУ ДЕЛЕНИЮ
1927—28 г.).

Б.—Революционное землепользование

(ОПЫТНЫЕ УЧРЕЖДЕНИЯ, СОВХОЗЫ,
С.-Х. КОММУНЫ, АРТЕЛИ, Т-ВА и Т. П.).

В.—Алфавитный указатель

478303

Книга имеет:

Печатных листов	Выпуск	В переплетн. един. соедин. №№ вып.	Таблиц	Карт	Иллюстр.	Служебн. №	Наклад и исписка
12		1927-28гг.				25	99/402


922



ВОРОНЕЖСКОГО ГУБСТАТДЕЛА
1928 г.

00

1704



Р 92 076
454

9(с)
НЗ1

НАСЕЛЕННЫЕ МЕСТА ВОРОНЕЖСКОЙ ГУБЕРНИИ

А.—Систематический перечень

(по административному делению
1927—28 г.).

Б.—Революционное землепользование

(опытные учреждения, совхозы,
с.-х. коммуны, артели, т-ва и т. п.).

В.—Алфавитный указатель

478303

Редактор А. А. САХАРОВ.

076
Ужс III

**ВОРОНЕЖСКАЯ
ОБЛ. БИБЛИОТЕКА**
ИЗДАНИЕ

ВОРОНЕЖСКОГО ГУБСТАТОТДЕЛА
1928 г.



РР 00

9(С136)

Воронеж, 1-я Гостипо-лит. ГСНХ.

Издатель:

Воронежский Губстатотдел.

Гублит № 326

Тираж 1850 экз.

ВОРОНЕЖСКАЯ
ГОБ. СТАТИСТИКА

ПРЕДИСЛОВИЕ.

Настоящий справочник является приложением к изданной Губстатотделом губернской карте, для построения которой были использованы, как статистические, так и ряд других материалов.

Данные демографической переписи 1926 г., дополненные запросом мест и сведения Губзу, послужили для учета и разнесения по карте населенных пунктов; административные пункты нанесены по последним данным Орготдела ГИК'а, границы—по материалам Землеустройства, леса—по лесной карте леспод'отдела ГЗУ, дороги—по схематическим дорожным картам ГОКХ'а, Сеть связи—по данным Округа Управления Связи, торговые центры—по данным Губторготдела, промышленность—по сводному сборнику Губстатотдела „Население и Хозяйство“ и спискам ГСНХ. Что касается основного контура, то он взят с трехверстной военно-топографической карты.

Данные демографической переписи, как результат недавно произведенной сплошной регистрации, особенно важны; они сообщают справочнику характер новизны и основательности. Существовавшие до сих пор публикации населенных мест губернии, конечно, устарели и должны были быть обновлены, что в настоящее время, с изданием настоящего справочника, и сделано.

Как сама карта, так и прилагаемый к ней справочник, которым, разумеется, можно пользоваться и отдельно, во многих случаях будут полезны всем местным работникам и, в том числе, самим статистикам. Подготовка к производству ближайшей крупной народно-хозяйственной переписи потребует прежде всего сосредоточения картографического, планового и справочного материала, касающегося населенных мест, и таким образом настоящим изданием мы уже начинаем эту подготовку.

Справочник разбит на отделы—А, Б и В. Отдел А—систематический перечень всех населенных пунктов с алфавитным расположением уездов, волостей и сельсоветов и указанием числа хозяйств, жителей, учреждений связи, лечебных и школ. Отдел Б—революционное землепользование: опытные учреждения, совхозы, коммуны, артели, т-ва и т. п. с обозначением земельной площади, где она известна. Отдел В—алфавитный указатель всех населенных пунктов (кроме железнодорожных будок и лесных кордонов) с показанием порядкового №, под каким пункт значится в систематическом перечне, и клетки (литер и №), в которой он расположен на карте.

Заведующий Губстатотделом С. Толстой.

А—І—Бобровский уезд.

1. **Гор. Бобров**—*уездный центр*—основан в конце XVI-го века, на правом возвышенном берегу реки Битюга, в местности изобиловавшей бобрами, почему и получил название слободы Бобровской. Переименован в город в 1779 году.

Расположен—3 км. от станции того-же имени Харьково-Балашовской линии, находящейся на расстоянии 147 км. от ст.—Воронежа и 49,5 км. от ст. Лиски.

Население города по данным последней демогр. переписи 1926 г. состояло из 686 хоз-в и 5.024 жителей.

Пригородные слободы:

а) Азовка—хоз. 959 жит. 4564	} Все три являются центрами соответствующих сельсовет.
б) Смыговка » 817 » 4027	
в) Чуканка » 826 „ 3789	

Из предприятий имеются: Электростанция—освещающая весь город и до 50% пригородов; скотобойня, 2 действующих и 1 консервированная паровые мельницы; 2 маслозавода, кожзавод, типография, кирпичный завод и черепичная мастерская.

Связь—почтово-телеграфное отделение в городе и нештатное почт. аг-во на ж. д. станции.

Учебные заведения—в 27—28 уч. году: в городе 1 школа II-й ступени с 23 преподавателями, школа I-й ступени—при педтехникуме с 2 преподавателями и школа I-й ступ. при детдоме им. „Луначарского“ с 4 преподавателями. Педтехникум с 8 преподавателями и школа подростков с 2 препод. В *пригородные слободы:* Азовка—1 шк. I ст. с 6 препод.; Смыговка—2 шк. I ст. с 8 препод. и Чуканка—2 шк. I ст. с 7 препод.

Лечебные учреждения—Больница на 70 коек при 3 врачах и 9 лицах мл. медперсонала, Центральная амбулатория—3 врача, Венерический диспансер—25 коек, 1 врач; детская консультация—4 койки детприемника, 1 врач; тубдиспансер—1 врач.

2. **Гор. Бутурлиновка**—возник в XVIII веке, на землях принадлежавших графу Бутурлину, путем переселения им своих крепостных крестьян из внутренних губерний; но уже в 1848 году бутурлиновцы за выкуп освободились и стали именоваться государственными крестьянами.

Возле города станция того-же имени.

Население—по данным переписи 1926 г.—5085 хоз-в и 27.608 жителей.

Предприятия—„Комбинат“—мельница и маслозавод эксл. Центросоюзом, 1 мельница, 1 маслозавод, винокуренный завод и электростанция—обслуживающая учреждения, предприятия и частично население города.

Связь—почтово телегр. отделение в городе и штатное почт.-телеф. аг-во при станции.

Учебные заведения: 12 гор. школ I-й ступени с 46 препод., 1 жел.-дор. школа I ст. (НКПС) при ст. Бутурл. с 2 преп. и 3 школы I-й ст. при детдомах (им. Розы Люкс. и К. Либкн., Карла Маркса и Коллонтай) с 5 препод.; 1 школа II-й ступ. с 16 преп. и 1 сапожно-помаз. школа.

Лечебные учреждения: Участковая больница на 62 койки с 1 врачом и 5 лицами мл. мед. перс. Центр. амбулатор. 3 врача, венерический отряд с 5 койками при 1 враче, глазной отряд—5 коек при 1 враче, страховая амбул. и 2 пункта скорой помощи (при комб. Центрос. и при маслозаводе).

№№ по порядку	Название населенного пункта, характер и № на карте	Сельсовет	Хозяйств	Жителей	Почт. тел. учрежд.	Лечебные учрежд.	Школы	Для заметок
1.—Анненская волость.								
3	Анна село	Аннен.	925	3634	ПТО	М.у.	1 ст. 2 уч. 6	Агр. уч.
4	Анна станц.	»	26	93				
5	Анненское лес-во	»	6	18				
6	Буханов хутор21	»	1	3				
7	Госвинзавод № 3	»	33	47				
8	Дмитриевский пос.	»	54	222				
9	Жел.-дор. буд. № 1 ж. д. б.	»	1	2				
10	Жел.-дор. буд. № 2 ж. д. б.	»	1	3				
11	Зарубин хут. 20	»	9	16				
12	Киреевский пос. 19	»	11	42			Подр. 1 уч. 1	
13	Копенкин (быв.) хут. 18	»	1	8				
14	Красно-октябрск. посел.	»	173	561				
15	Ларин хут 17	»	1	3				
16	Имени Ленина. дет.-гор.	»	56	429			{ Подр. 1 уч. 2 1 ст. 1 уч. 4 7 лет. 1 уч. 5	
17	Лесн. корд. № 2 л. хор.	»	1	3				
18	№ 3	»	1	3				
19	№ 4	»	1	4				
20	№ 5	»	1	3				
21	№ 6	»	1	3				
22	№ 8	»	1	4				
23	№ 10	»	1	3				
24	№ 11	»	1	3				
25	№ 12	»	1	7				
26	№ 13	»	1	5				
27	№ 14	»	1	7				
28	№ 15	»	1	1				
29	№ 17	»	1	4				
30	№ 18	»	1	5				
31	№ 18-а	»	3	5				
82	№ 19	»	1	3				
33	№ 20	»	1	2				
34	№ 21	»	1	3				
35	№ 23	»	1	6				
36	№ 24	»	1	3				
37	№ 25	»	1	6				
38	Шерстников хутор 16	»	1	3				
39	Бродовое село	Бродов.	421	1938				
40	Песочный поселок	В.-Тойд.	182	866				
41	Верхне-Тойда село	»	636	3203				
42	Козловий хутор 15	»	2	10				
43	Ново-Надеждинск. поселок14	»	9	51				
44	Ново-Надеждинск. совхоз	»	5	11				
45	Урожайная Нива поселок13	»	6	41				
46	Желанное село	Желан,	199	1012				
47	Кругло-Подпольн. поселок	»	80	593				
48	Левашовка село	Леваш.	254	1390				

№№ по порядку	Название населенного пункта, характер и № на карте	Сельсовет	Хозяйств	Жителей	Почт. тел. учрежд.	Лечебные учрежд.	Школы	Для заметок
49	Новый Курлак . . село	Н.-Курл.	740	3450	П. Т. Тф. А.	Ф. п.	I ст. 2 уч. 4 II ст. 1 уч. 3 ш.к.м. Iуч.3	
50	Ново-Курлакский совх.	»	4	13				
51	Расторгуев . . . хут. 8	»	2	10				
52	Старь пос. 7	»	18	94				
53	Софьинка село	Софьин.	192	959				
54	Малый Курлак . . пос.	С.-Курл. I	85	379				
55	Новый Израиль . . » 6	»	8	33				
56	Старый Курлак I село	»	668	3140				
57	Кретовский пос.	С.-Кур. II.	29	195				
58	Поваровский . . . » 5	»	13	82				
59	Пролетарский . . » 4	»	13	56				
60	Старый Курлак II село	»	254	1301			I ст. 2 уч. 4	
61	Яицкий хут. 3	»	1	2				
62	Белозерский . . . пос. 10	С. Тойд.	12	55				
63	Панкратовский . . »	»	32	165				
64	Старая Тойда . . . село	»	1223	5186	П. А.	М. у.	I ст. 3 уч. 5	
65	Хренников (быв) хут. 9	»	4	15				
66	Зеленевский . . . пос. 12	Студен.	24	143				
67	Студеное село	»	416	1910			I ст. 1 уч. 2	
68	Филатов хут. 11	»	16	86				
69	Больш. Степанов. пос.	Хлебор.	41	225				
70	Дружба »	»	4	19				
71	Ивановка » 2	»	20	126				
72	Малышев » 1	»	19	117				
73	Нечаевский »	»	26	165				
74	Орловка пос.	»	44	240				
75	Орловский совх.	»	6	6				
76	Попов Лог пос.	»	44	255				
77	Ракитинский »	»	27	183				
78	Хлебородное . . . село	»	231	1929			I ст. 1 уч. 2	
79	Ясная Поляна . . . посел.	»	44	236				
77	Итого по волости	12	7376	34337	3	3	23/53	
	2.—Бобровская волость.							
	<i>(без г. Боброва и прие. сл.)</i>							
80	Колпаковский . . хут. 8	Лзовск.	4	21				
81	Котенко » 7	»	3	11				
82	Мохнатый пос. 6	»	23	124				
83	Седякин хут. 5	»	4	17				
84	Черникин » 4	»	1	2				
85	Чубаровка » 3	»	16	75				
86	Коршево село	Коршев.	1703	8542	П. Т. Тф. А.		I ст. 3 уч. 8	

Агр. уч.

№№ по порядку	Название населенного пункта, характер и № на карте	Сельсовет	Хозяйств	Жителей	Почт. тел. учрежд.	Лечебные учрежд.	Школы	Для заметок
87	Лесной кордон <i>корд.</i>	Коршев.	1	3				
88	» » » » »	»	1	3				
89	» » » » »	»	1	3				
90	» » » » »	»	1	4				
91	» » » » »	»	1	5				
92	» » » » »	»	1	2				
93	Анновка <i>раз'езд</i>	Ник. Вар.	6	21				
94	Барковский <i>пос.</i>	»	40	218				
95	Ж. д. будка № 105 <i>ж. д. буд.</i>	»	1	8				
96	Копаня <i>пос. 29</i>	»	20	109				
97	Красный Плуг <i>» 25</i>	»	6	33				
98	Малая Пчелинов.	»	43	218				
99	Нежданный <i>хут. 28</i>	»	14	71				
100	Никольско-Варв. <i>село</i>	»	116	615			1 ст. 1 уч. 2	
101	Отрадное <i>пос.</i>	»	29	173				
102	Петровский	»	96	528			1 ст. 1 уч. 2	
103	Пролетарий <i>колхоз.</i>	»	3	47				
104	Труд <i>дет. кол.</i>	»	11	158			Подр. 1 уч. 2	
105	Уисправтруддома <i>совхоз</i>	»	5	8				
106	Челнавский <i>хут. 27</i>	»	1	3				
107	Шахов Вас. Н. <i>» 26</i>	»	1	3				
108	Шахов Ник. Иос. <i>» 24</i>	»	1	14				
109	Ясенки <i>пос.</i>	»	27	168				
110	Заводский	Павлов.	34	158				
111	Колесников <i>хут. 2</i>	»	2	8				
112	Мамонтов <i>» 1</i>	»	5	33				
113	Ольшанка (Павл.) <i>село</i>	»	117	666			1 ст. 1 уч. 2	
114	Лебяжий <i>высел. 14</i>	Песков.	22	124				
115	Песковатка <i>село</i>	»	141	883	П. А.		1 ст. 1 уч. 2	
116	Советская слоб. <i>выселки</i>	»	38	253				
117	Лушниково <i>хут.</i>	Смыгов.	27	121				
118	Сухая Березовка <i>село</i>	Сух.-Бер.	1085	6039	П. А.		1 ст. 3 уч. 6	
119	Зибров <i>хут. 13</i>	Чуканов.	6	35				
120	Зимичев <i>» 12</i>	»	13	84				
121	Кондратов <i>» 11</i>	»	7	27				
122	Кочкин <i>» 10</i>	»	15	78				
123	Красная Балка <i>выс. 9</i>	»	8	33				
124	Бобровский I-ый <i>пос. 30</i>	Юданов.	24	151				
125	Березовский I-ый	»	36	193				№ 20 не сч.
126	Горбенко <i>отруб. 23</i>	»	1	7				
127	Григорьев <i>» 22</i>	»	1	4				
128	Гусиновка <i>посел. 21</i>	»	17	91				
129	Коршевский	»	29	189				
130	Красная Победа <i>» 19</i>	»	8	39				
131	Липов Лог	»	45	286				
132	Люблино <i>» 18</i>	»	15	90				
133	Междуречное <i>» 17</i>	»	7	47				
134	Погромок	»	38	268				
135	Прохладный <i>отруб. 16</i>	»	1	5				
136	Трофимов <i>» 15</i>	»	1	7				

№№ по порядку	Название населенного пункта, характер и № на карте	Сельсовет	Хозяйств	Жителей	Почт. тел. учрежд.	Лечебные учрежд.	Школы	Для заметок
137	Юдановка . . . село	Юданов.	231	1390			1 ст. 1 уч. 2	} Пропущ. } при переп. Обр.в 1928 г.
138	Студеный пос. 31 в.	»	58	258				
139	Кирильный дут. 31 з	»	2	12				
140	Заря артель	Ник.-Вар.	5	20				
61	Итого по волости	9	4219	22788	3	—	1226	Агр. уч.
	3. Бутурлиновская волость (без г. Бутурлиновки).							
141	Больш. Оскоченск. кордон	Бут.-гор.	1	5			1 ст. 1 уч. 2	Нан.накарте Арт.„Успех“ не считать
142	Бутурлиновка . . . станиц.	»	31	142	ПТФЯ			
143	Жел. дор. барак	»	2	6				
144	Ж. д. будка № 6 будка	»	1	5				
145	Ж. д. будка № 7 »	»	1	8				
146	» » » № 8 »	»	1	5				
147	» » « № 9 »	»	1	4				
148	» » » №10 »	»	1	3				
149	» » » №11 »	»	1	4				
150	» » полукз. № 5 полукза.	»	6	14				
151	» » » № 6 »	»	2	10				
152	» » » № 7 »	»	4	15				
153	Воловиков . . . дут.	»	11	53			Шпилев. ул. г. Бутурл.	
154	Короленкова . . . пасека	»	1	7				
155	Кушан. Караваев. кордон	»	1	10				
156	Мерешкина . . . пасека	»	1	2				
157	Отруб (из Холодн) выселк. 3	»	1	4				
158	Панченкова . . . пасека	»	1	1				
159	Рошненкова . . . »	»	1	8				
160	Терновск. II Макл. кордон	»	1	3				
161	Холодный пос. 2	»	7	32				
162	Центросоюза ком. комбин.	»	55	382		П.с.п.		
163	Чиркина Олекс. д. дача 1	»	1	4				
164	Дмитриевка . . . село	Дмитр.	166	769			1 ст. 1 уч. 2	
165	Землянский . . . кордон	»	4	10				
166	Марьевка село	»	101	525				
167	Полянский . . . кордон	»	1	7				
168	Карайчевка . . . село	Карайч.	268	1353			1 ст. 1 уч. 1	
169	Докучаев кордон	Козлов.	1	3				
170	Земледелец . . . артель	»	14	81				
171	Козловка село	»	2173	9653	П.-Т. Т.ф.-А.	Ф. п.	1 ст. 1 уч. 9	
172	Отрадный пос.	»	37	218				
173	Попов кордон	»	2	8				
174	Столбовой . . . »	»	2	7				
175	Терновский I . . . »	»	1	3				
176	Угловой »	»	1	5				
177	Чигольский I . . . »	»	1	4				
178	Чигольский II . . . »	»	2	7				

№№ по порядку	Название населенного пункта, характер и № на карте	Сельсовет	Хозяйств	Жителей	Почт. тел. укрежд.	Лечебные укрежд.	Школы	Для заметок
179	Яружный <i>пос. 4</i>	Козлов.	21	115				
180	Озерки <i>село</i>	Озерск.	460	2433			1 ст. 1 уч. 2	
181	Алексеевский <i>поселок</i>	Троицк.	26	139				
182	Благовещенский »	»	26	138				
183	Верхне-Озерский »	»	39	208				
184	Новая Деревня » 6	»	14	101				
185	Рахмановский » 9	»	10	56				
186	Репный »	»	32	176				
187	Троицкий »	»	60	359			1 ст. 1 уч. 1	
188	Нива Труда <i>артель</i>	Чулоск.	15	63				
189	Чулук <i>село</i>	»	426	2247			1 ст. 1 уч. 3	
49	Всего по волости	16	4036	19416	2	2	10/20	
	4. Воронцовская волость.							
190	Александровка <i>слобода</i>	Алексан.	976	4505	П. А.		1 ст. 4 уч. 8	
191	Оседлов <i>хут.</i>	»	57	329			1 ст. 1 уч. 1	
192	Сын Революции <i>колхоз,</i>	»	16	52				
193	Верхне-Богатый <i>корд.</i>	Воронц.	1	4				
194	Воронцовка <i>слобода</i>	»	1972	9009	П.Т.О. М. у.	{ ш. к. м. 1 уч. 5	1 ст. 4 уч. 14	Агр. уч.
195	Даниловский ¹⁾ <i>совх.</i>	»	2	25				¹⁾ Теперь с/х т-во „Семья“
196	Данильский ²⁾ <i>хут.</i>	»	87	489				хлебор. № 2
197	Ерышовский <i>корд.</i>	»	3	12				северн. хут. Данильск.
198	Займа <i>хут.</i>	»	3	13				²⁾ На карте — пропущен
199	Кампличный <i>корд.</i>	»	1	6				2 1/2 клм. к северу от Воронцовки
200	Кленской »	»	1	4				
201	Лаптев »	»	3	12				
202	Михайловский »	»	2	6				
203	Нижне-Богатый »	»	2	6				
204	Новенький »	»	7	29				
205	Пирогов <i>хут. 6</i>	»	22	135				
206	Прогореловский <i>корд.</i>	»	2	9				
207	Садовая <i>деревня</i>	»	174	817			1 ст. 1 уч. 2	
208	Бартенев <i>хут. 1</i>	Гвазден.	5	27				
209	Бочаров <i>корд.</i>	»	1	2				
210	Верхне-Яружный »	»	1	8				
211	Вязоватый »	»	2	10				
212	Гвазда <i>село</i>	»	1410	7614			1 ст. 5 уч. 7	
213	Горохов <i>корд.</i>	»	2	4				

№№ по порядку	Название населенного пункта, характер и № на карте	Сельсовет	Хозяйств	Жителей	Почт. тел. учрежд.	Лечебные учрежд.	Школы	Для заметок
214	Давыдов <i>корд.</i>	Гвазден.	1	2				
215	Дегтяной »	»	1	2				
216	Изрожный »	»	2	4				
217	Красная Звезда . <i>с х арт.</i>	»	12	66				
218	Лепехин <i>хут. 7</i>	»	8	51				
219	Морозовский . . . <i>корд.</i>	»	1	4				
220	Нижне-Яружный . . »	»	1	2				
221	Ново-Форпостный . »	»	1	5				
222	Попов I <i>хут. 2</i>	»	7	21				
223	Попов II » <i>3</i>	»	1	2				
224	Пчелка <i>с х арт.</i>	»	5	38				
225	Старо-Фопостный <i>корд.</i>	»	2	6				
226	Толстой »	»	7	32				
227	Угловой »	»	1	4				
228	Утренняя Заря . <i>с х арт.</i>	»	19	93				
229	Холодный <i>корд.</i>	»	1	3				
230	Ямный »	»	1	2				
231	Клеповка <i>село</i>	Клеповс.	1254	6831	П.Т.А.	М. у.	1 ст. 3 уч. 6	
232	Шиповский <i>лес. зав.</i>	»	30	55		Ф. п.		
233	Данило <i>хут. 4</i>	Пузевск.	7	38			1 ст. 1 уч. 1	
234	Красный <i>корд.</i>	»	3	18				
235	Пузево <i>село</i>	»	830	4741			1 ст. 2 уч. 4	
236	Чернавка <i>деревня</i>	»	195	1206			1 ст. 1 уч. 1	
237	Чернавский I . . . <i>корд.</i>	»	2	10				
238	Чернавский II . . . »	»	1	7				
239	Шиповск. опытн. <i>лесн-во</i>	»	6	18				
240	Затонское <i>село</i>	Солонец.	243	1314			1 ст. 1 уч. 2	
241	Каменское »	»	215	1295			1 ст. 1 уч. 2	
242	Нечаев <i>хут. 5</i>	»	12	83			1 ст. 1 уч. 1	
243	Солонецкое <i>село</i>	»	268	1669		Ф. п.	1 ст. 1 уч. 2	
244	Яруга <i>хут.</i>	»	101	540				
55	Итого по волости	6	7990	41292	3	4	27/56	
5. Средне-Икоречная волость.								
245	В.-Икорец часть <i>село</i>	В. Икор.	807	3910		Ф. п.	1 ст. 3 уч. 7	Без № 276
246	Красный хутор . <i>посел.</i>	»	45	251				
247	Нескучный I »	»	103	526			1 ст. 1 уч. 1	
248	Сальный »	»	55	302				
249	Дом отд. Ю.-В. ж.д.	Маслов.	19	21				
250	Красный Октябрь <i>хут. 5</i>	»	4	29				
251	Лесной <i>корд.</i>	»	1	6				
252	Масловка <i>слоб.</i>	»	289	1262			1 ст. 1 уч. 2	
253	Солонцы <i>пос. 4</i>	»	23	102				
254	Нижний-Икорец . <i>село</i>	Н. Икор.	939	4551			1 ст. 1 уч. 4	
255	Никольское I »	Никол. I	138	630			1 ст. 1 уч. 2	
256	Белячковский . . . <i>посел. 6</i>	Никол. II	19	85				
257	Никольский II . . . »	»	85	460			1 ст. 1 уч. 1	

№№ по порядку	Название населенного пункта, характер и № на карте	Сельсовет	Хозяйств	Жителей	Почт. тел. учреждений.	Лечебные учрежд.	Школы	Для заметок
258	Раздольный <i>посел.</i>	Никол. II.	29	178				
259	Хренище »	»	62	314				
260	Ж.-д. будка № 103 <i>будка</i>	Ср. Икор.	1	4				
261	» водочка <i>водок.</i>	»	1	3				
262	» каз. № 101 <i>казарма</i>	»	2	8				
263	Икорец <i>станц.</i>	»	8	32				
264	Калинина имени <i>посел.</i> 3	»	11	58				
265	Култ-Колодезь »	»	33	161				
266	Нескучное II <i>село</i>	»	35	155				
267	Осиновка <i>посел.</i>	»	25	129				
268	Песковатка »	»	122	578				
269	Порт Артур <i>село</i>	»	112	528				
270	Раков-Шайкин <i>посел.</i> 1	»	4	13				
271	Свободный Труд » 2	»	10	49				
272	Средний Икорец <i>село</i>	»	1009	5167	П.Т.О.	М. у.	1 ст. 3 уч. 10	
273	Стрелка <i>посел.</i>	»	36	186				
274	Федоровская с/х <i>артель</i>	»	13	86				
275	„Вера“ с/х <i>артель</i> 6	Федоров.	20	99				
276	В.-Икорец (2 часть) <i>село</i>	(В. Икор.)	401	2271	П. А.			См. № 245
277	Заречное <i>посел.</i>	»	108	543				
278	Толстых <i>хут.</i> 8	»	1	5				
279	Чистые пруды <i>посел.</i> 7	»	21	114				
280	Соколовский »	Масловс.	58	262				
35	Итого по волости	8	4649	23078	2	2	11/27	
	6. Липовская волость.							
281	Александровка <i>хут.</i>	Владим.	32	159			1 ст. 1 уч. 1	
282	Владимировка <i>слоб.</i>	»	286	1454	П. А.		1 ст. 1 уч. 2	
283	Воробей <i>хут.</i> 11	»	22	131				
284	Прияр <i>хут.</i>	»	137	766			1 ст. 1 уч. 2	
285	Остров <i>хорд.</i>	»	2	6				
286	Бычный »	Липовск.	2	13				
287	Греков »	»	1	4				
288	Грушевский <i>посел.</i> 10	»	9	45				
289	Жильцов <i>хут.</i> 9	»	4	20				
290	Липовка <i>село</i>	»	1275	5808	П. Т.-	М. у.	1 ст. 3 уч. 8	Агр. уч.
291	Михайловский <i>хут.</i> 8	»	12	62	Тф. А.			
292	Свобода <i>посел.</i> 7	»	10	43				
293	Федоровский <i>хут.</i> 6	»	15	72				
294	Бельков » 5	Мечетск.	1	7				
295	Красный <i>посел.</i>	»	27	156				
296	Логвиновский »	»	37	187				
297	Малышковский »	»	29	136				
298	Мечетка I <i>село</i>	»	220	1195				
299	Мечетка II »	»	923	4534	Птф.а		1 ст. 3 уч. 7	
300	Старый Хуторище <i>посел.</i>	»	60	379				

Бобровский уезд.

№ по порядку	Название населенного пункта, характер и № на карте	Сельсовет	Хозяев	Жителей	Почт. тел. учреждений.	Лечебные учрежд.	Школы	Для заметок
301	Кистеневский . . . <i>посел.</i> 4	Н.-Бурав.	23	102				
302	Малчевка <i>хут.</i> 3	»	5	21				
303	Новый Буравль . . . <i>село</i>	»	165	693			1 ст. 1 уч. 1	
304	Сафоновское . . . <i>совхоз</i>	»	7	82				
305	Николаевка <i>село</i>	Петроп.	144	729			1 ст. 1 уч. 1	
306	Петропавловка . . . »	»	295	1623			1 ст. 1 уч. 2	
307	Тивашев <i>корд.</i>	»	10	25				
308	Воронежский . . . <i>посел.</i> 2	Пчелин.	7	38			1 ст. 1 уч. 1	
309	Востриков <i>корд.</i>	»	1	6				
310	Гавриловка <i>посел.</i> 1	»	2	8				
311	Дальняя Яруга . . . »	»	27	145				
312	Костыльный <i>корд.</i>	»	1	3				
313	Курганы <i>посел.</i>	»	39	203				
314	Пчелиновка <i>село</i>	»	378	1811			1 ст. 1 уч. 2	
315	Пчелиновский . . . <i>корд.</i>	»	1	7				
35	Итого по волости	6	4209	20683	3	1	14/27	
	7—Лосевская волость.							
316	Антиповка <i>хут.</i>	Березов.	87	408			1 ст. 1 уч. 1	
317	Березово <i>слоб.</i>	»	302	1468			1 ст. 1 уч. 2	
318	Максимов <i>хут.</i>	»	147	737			1 ст. 1 уч. 1	
319	Хвощеватый »	»	16	56				
320	Хмаринское »	»	5	33				
321	Грань »	Граньен.	253	1385			1 ст. 1 уч. 2	
322	Бочаров <i>корд.</i>	Ерышев.	2	12				
323	Верхне-Богатый . . . »	»	1	3				
324	Ерышевка <i>село</i>	»	687	3255			1 ст. 2 уч. 4	
325	Клинской <i>корд.</i>	»	1	4				
326	Кампличный »	»	1	6				
327	Болгов <i>хут.</i>	Ливенск.	3	19				
328	Ливенка <i>село</i>	»	971	5024	П. А. Ф. п.		1 ст. 2 уч. 5	
329	Морозовский <i>корд.</i>	»	1	4				
330	Моховой »	»	2	12				
331	Моховой <i>хут.</i>	»	5	23				
332	Тумановка »	»	72	373			1 ст. 1 уч. 1	
333	Тумановский <i>корд.</i>	»	1	7				
334	Холодный »	»	1	5				
335	Водяная мельн. <i>мельница</i>	Лосевск.	1	3				
336	Городище <i>хут.</i>	»	15	68				
337	Затон »	»	10	44				
338	Им. Карла Маркса <i>с. х. т-во</i>	»	21	104			1 ст. 1 уч. 1	
339	Крицкий <i>хут.</i>	»	16	74				
340	Лосево <i>слоб.</i>	»	2111	9483	П. Т.- Тф. О.	М. у.	1 ст. 4 уч. 9	Агр. уч.
341	Осипенко <i>хут.</i>	»	3	21				
342	Брусное <i>совхоз</i>	Н.-Кисл.	1	55				
343	Малый Кисляй . . . <i>хут.</i>	»	110	587				
344	Нижне-Кисляй . . . <i>село</i>	»	651	3118	П. Т. О.	М. у.	1 ст. 2 уч. 4	

№№ по порядку	Название населенного пункта, характер и № на карте	Сельсовет	Хозяйств	Жителей	Почт. тел. учрежд.	Лечебные учрежд.	Школы	Для заметок
345	Нижне-Кисляйск <i>сахоз.</i>	Н.-Кисл.	1	788				
346	Пирамиды . . . <i>хут.</i>	»	63	327				
347	Поддубный . . . <i>совхоз</i>	»	1	133				
348	Рохманка . . . <i>с/х арт.</i>	»	37	195				
349	Самойловка . . . <i>деревня</i>	»	27	139				
350	Свиное <i>совхоз</i>	»	1	24				
351	Ямки <i>с/х арт.</i>	»	9	54				
352	Безыменный . . <i>хут.</i>	Песковс.	255	1116			1 ст. 1 уч. 1	
353	Пески <i>слоб.</i>	»	346	1601			1 ст. 2 уч. 4	
354	Чугуновка . . . <i>хут.</i>	»	91	438				
355	Перебой <i>»</i>	Покровс.	264	1407			1 ст. 1 уч. 2	
356	Покровка <i>слоб.</i>	»	247	1321		Ф. п.	1 ст. 1 уч. 2	
357	Ступино <i>хут.</i>	Черкасс.	53	237			ш. под. 1 уч. 1	
358	Черкасс <i>»</i>	»	363	1803			1 ст. 1 уч. 3	
359	Шестаковские . . <i>мыслики</i>	Шестаки.	8	54				
360	Шестаково . . . <i>село</i>	»	1579	7861	П. Т. А.	М. у.	1 ст. 2 уч. 4	
45	Итого по волости	10	8842	43889	4	5	25/45	
	<u>В.—Таловская волость.</u>							
361	Александровское <i>село</i>	Алексан.	377	1732			1 ст. 1 уч. 2	
362	Александровский <i>совхоз</i>	»	13	19				
363	Александровский <i>хут. 18</i>	»	11	76				
364	Александр.-Невск. <i>поселок</i>	»	18	105				
365	Успенский <i>«</i>	»	44	259				
366	Бюроприкл. бот. <i>хут. 19</i>	Вознес.	16	68				
367	Вер.-Озер с./х. шк. <i>с/х шк.</i>	»	21	159				
368	Вознесенский I . <i>поселок</i>	»	98	557			1 ст. 1 уч. 2	
369	Высокий <i>»</i>	»	63	388				
370	Докучаевский . . <i>»</i>	»	65	334				
371	Каменно-Степная <i>от. стан.</i>	»	26	127				
372	Покровский . . . <i>посел. 15</i>	»	68	373				
373	Богатырь <i>хут. 12</i>	Вознес. II	13	22				
374	Вознесенский II . <i>поселок</i>	»	71	418			1 ст. 1 уч. 1	
375	Дубовый <i>»</i>	»	32	162				
376	Коломенский . . . <i>»</i>	»	29	176				
377	Коминтерн <i>»</i>	»	11	55				
378	Лефнев <i>хут. 13</i>	»	10	66				
379	Мерзляков <i>» 11</i>	»	7	56				
380	Нижняя Ведуга . <i>посел. 10</i>	»	19	98				
381	Ново-Никольский <i>»</i>	»	39	238				
382	Славогородский <i>посел. 14</i>	»	8	31				
383	Колодеевка . . . <i>слоб.</i>	Колод.	249	1251			1 ст. 1 уч. 2	
384	Крутинской . . . <i>хут.</i>	»	119	581			1 ст. 1 уч. 2	
385	Гнилой <i>»</i>	Корольс.	27	150				
386	Корольский . . . <i>»</i>	»	66	309			1 ст. 1 уч. 1	
387	Купальный . . . <i>хут. 9</i>	»	22	135				
388	Утиный <i>» 8</i>	»	22	137				

№№ по порядку	Название населенного пункта, характер и № на карте	Сельсовет	Хозяев	Жителей	Почт. тел. учрежд.	Лечебные учрежд.	Школы	Для заметок
389	Баннный <i>поселок</i>	Михинск.	30	167				
390	Верный »	»	30	175				
391	Михино »	»	57	313				
392	Осиновый »	»	41	218				
393	Подольский »	»	31	181				
394	Ранняя весна . . . <i>с/х. арт.</i>		12	54				
395	Бражников <i>посел. 5</i>	Н. Кам.	16	109				
396	Бурыловский »	»	27	126				
397	Каху <i>хут. 4</i>	»	1	3				
398	Кусакинский . . . <i>посел. 3</i>	»	17	103				
399	Макаровский »	»	26	162				
400	Минченко <i>хут. 6</i>	»	3	16				
401	Нефорощенко . . . <i>поселок</i>	»	27	124				
402	Н.-Каменный »	»	71	458				
403	Соболева <i>хут. 2</i>	»	1	9				
404	Старо-Дубовый . . <i>посел. 1</i>	»	20	110				
405	Орловка I часть . . <i>село</i>	Орлов. I	545	2929			I ст. 1 уч. 3	
406	Орловка II часть . . <i>посел. 17</i>	Орлов. II	555	2994		M. y.	I ст. 1 уч. 2	
407	Березовка <i>посел. 17</i>	Таловск.	19	124				
408	Васильевский . . . <i>поселок</i>	»	30	206				
409	Веревкин I »	»	27	140				
410	Веревкин II »	»	40	214				
411	Госсемкультура . . <i>совхоз.</i>	»	22	89				
412	Ж.-д. будка № 1 . . <i>будка</i>	»	1	5				
413	» » » 2 »	»	1	8				
414	» » » 4 »	»	1	4				
415	» » » 5 »	»	2	6				
416	» » » 107 »	»	1	6				
417	» » » 108 »	»	1	5				
418	» » » 109 »	»	1	4				
419	» казар. » 1 . . . <i>казарма</i>	»	4	20				
420	» » » 2 »	»	2	8				
421	» » » 8 »	»	2	12				
422	» » » 74 »	»	1	2				
423	» » » 75 »	»	1	5				
424	Заречный <i>посел. 16</i>	»	12	71				
425	Красное Солнце . . . »	»	30	136				
426	Леоновка <i>ж.-д. раз.</i>	»	2	7				
427	Молочная ферма . <i>ферма 20</i>	»	2	2				
428	Ново-Александр. . <i>поселок</i>	»	47	289			I ст. 1 уч. 1	
429	Ново-Троицкий . . . »	»	38	225				
530	Пахарь »	»	6	35				
431	Таловая <i>слобода</i>	»	633	2743		M. y.	I ст. 1 уч. 5	Агр. уч.
432	Таловая <i>станц.</i>	»	57	256	Т.П.О.		I ст. 1 уч. 6	
433	Таловской элев. . . <i>элеват.</i>	»	3	9				
434	Терехово <i>ж.-д. раз.</i>	»	1	5				
435	Чигла »	»	9	46				
436	Гуляй поле <i>посел. 7</i>	Хорольс.	22	100				
438	Львов »	»	25	136				
438	Терехов <i>хутор</i>	»	102	506			I ст. 1 уч. 1	

№№ по порядку	Название населенного пункта, характер и № на карте	Сельсовет	Хозяйств	Жителей	Почт. тел. учреждений	Лечебные учреждения	Школы	Для заметок
439	Хорольский <i>с/п.</i>	Хорольс.	148	721			1 ст. 1 уч. 2	
440	Участок № 1 »	Шанин. I	30	140				
441	» » 2 »	»	20	106				
442	» » 3 »	»	34	220				
443	» » 4 »	»	67	370				
444	» » 5 »	»	21	95				
445	» » 6 »	»	31	147				
446	» » 7/8 »	»	24	111			1 ст. 1 уч. 2	
447	» » 9 »	»	35	176				
448	» » 10 »	»	13	73				
449	» » 16 »	»	27	145				
450	» » 28 »	»	26	162				
451	» » 29 »	»	26	126				
452	» » 33 »	»	22	131				
453	» » 34 »	»	19	112				
454	» » 36 »	»	20	126				
455	» » 37 »	»	44	243				
456	» » 39 »	»	33	175				
457	» » 40 »	»	29	171				
458	» » 25 »	Шанин. II	13	95				
459	» » 26 »	»	17	104			1 ст. 1 уч. 1	
560	» » 27 »	»	20	125				
461	» » 30 »	»	32	206			1 ст. 1 уч. 1	
462	» » 31 »	»	38	210				
463	» » 32 »	»	37	217				
464	» » 35 »	»	26	159				
465	» » 38 »	»	32	162				
466	» » 11 »	Шан. III	17	85				
467	» » 12 »	»	46	273			1 ст. 1 уч. 1	
468	» » 13 »	»	21	127				
469	» » 14 »	»	41	260				
470	» » 15 »	»	51	251				
471	» » 17 »	»	10	62				
472	» » 18 »	»	11	65				
473	» » 19 »	»	37	219				
474	» » 20/21 »	»	31	147				
475	» » 22 »	»	30	185				
476	» » 23 »	»	25	154				
477	» » 24 »	»	35	203				
117	Итого по волости	14	5458	28616	1	2	17/35	
	9.—Хреновская волость.							
478	Анновка село	Анновс.	483	2293		М. у.	1 ст. 1 уч. 2	№№ 14 и 15 не считать.
479	Солоти пос. 13	»	21	137				
480	Митрофановка село	Митроф.	188	903			1 ст. 1 уч. 1	
481	Бойко с/п. 12	Никольс.	1	7				

ВОРОНЕЖСКАЯ
ОБЛ. БИБЛИОТЕКА

Бобровский уезд.

№№ по порядку	Название населенного пункта, характер и № на карте	Сельсовет	Хозяйств	Жителей	Почт. тел. учреждений.	Лечебные учрежд.	Школы	Для заметок
482	Ж.-д. будка 416 в. будка	Никольс.	1	11				
483	» » 410 в. казарма	»	1	6				
484	Кондратьев . . . хут. 11	»	1	7				
485	Красный Луч . . . посел. 10	»	9	38				
486	Михайловский . . . » 9	»	11	60				
487	Никольское . . . село	»	611	3119			1 ст. 2 уч. 3	
488	Первомайский . . . посел. 8	»	14	75				
489	Сыров хут. 7	»	1	5				
490	Тишанка раз'езд	»	3	8				
491	Шишлянников . . . посел. 6	»	16	95				
492	Дружелюбный . . . » 5	Сем. Ал.	8	37				
493	Красный Бирюч . . . » 4	»	17	97				
494	Семен.-Александр. село	»	1079	5624	П. А.		1 ст. 3 уч. 8	
495	Лукьяновский . . . поселок	Тройнян.	37	198				
496	Тройня село	»	331	1692			1 ст. 1 уч. 2	
497	Березовск. дача . . . 1	Хреновс.	2	7				
498	Бова хут. 3	»	2	11				
499	Бунарский приют	»	1	3				
500	Васильевка . . . сел'цо	»	37	192				
501	Вислый I кордон	»	1	5				
502	Вислый II »	»	1	4				
503	Вислый III »	»	1	2				
504	Вод. при ст. Хрен.	»	1	6				
505	Гашный »	»	1	7				
506	Гнилецкий I . . . »	»	1	8				
507	Гнилевкий II . . . »	»	1	6				
508	Дачный I »	»	1	3				
509	Душновский . . . раз'езд	»	2	16				
510	Ж.-д. барак № 3 барак	»	1	3				
511	» » 390 в. »	»	2	8				
512	» » 400 в. »	»	1	3				
513	» будка № 109 будка	»	1	5				
514	» » 396 в. »	»	1	3				
515	» » № 112 »	»	1	2				
516	» » 235 км. »	»	1	8				
517	» » 393 в. »	»	1	5				
518	» » 399 » »	»	1	6				
519	» » 402 » »	»	1	8				
520	» » 403 » »	»	1	4				
521	» жил. д. № 2 »	»	11	52				
522	» » » 3 »	»	1	4				
523	» каз. № 391 казарма	»	1	5				
524	» » 401 в. »	»	3	16				
525	» полуказ. 234 к. полук.	»	2	7				
526	» » 395 в. »	»	2	9				
527	Ильич посел. 2	»	2	8				
528	Карьерный кордон	»	2	5				
529	Кременской I . . . »	»	1	4				
530	» II »	»	1	1				
531	Лебяжий »	»	2	9				

№№ по порядку	Название населенного пункта, характер и № на карте	Сельсовет	Хозяйств	Жителей	Почт. тел. учреждений	Лечебные учрежд.	Школы	Для заметок
532	Лесопильный зав. <i>завод</i>	Хреновс.	1	5				
533	Мейданный I <i>кордон</i>	»	1	7				
534	» II <i>»</i>	»	1	6				
535	» III <i>»</i>	»	1	6				
536	» IV <i>»</i>	»	1	2				
537	Новь <i>поселок</i>	»	34	168			I ст. 1 уч. 1	
538	Песковатский <i>кордон</i>	»	1	5				
539	Приемный покой <i>больница</i>	»	1	4				
540	Пролетарский <i>кордон</i>	»	3	16				
541	Птичная сторожка <i>сторож.</i>	»	1	5				
542	Рубежный <i>кордон</i>	»	1	4				
543	Сальн. караулка <i>сторож.</i>	»	1	3				
544	Сальн. кордон <i>кордон</i>	»	2	11				
545	Соловьиный I <i>»</i>	»	1	6				
546	Солошный приют <i>»</i>	»	2	4				
547	Стор. лестехник <i>сторож.</i>	»	1	2				
548	Субботино <i>кордон</i>	»	1	4				
549	Удодов <i>»</i>	»	1	6			ж/д I ст. 1 уч. 2	
550	Хреновое <i>село</i>	»	2005	9813		М. у.	I ст. 5 уч. 19	Агр. уч.
551	Хреновое <i>станц.</i>	»	4	14	П. Т. О.			
552	Хреновская сан. <i>санат.</i>	»	4	9				
553	Хренов. госконзав. <i>конзав.</i>	»	32	160				
554	Хреновск. лестехн. <i>лестех.</i>	»	6	25				
555	Чесменский I <i>кордон</i>	»	1	7				
556	» I <i>»</i>	»	1	4				
557	» III <i>»</i>	»	1	4				
558	Чигольски. <i>»</i>	»	1	5				
559	» II <i>»</i>	»	1	7				
560	» III <i>»</i>	»	1	3				
561	» IV <i>»</i>	»	1	5				
562	» V <i>»</i>	»	1	9				
563	» VI <i>»</i>	»	1	2				
564	Чистов <i>»</i>	»	2	11				
565	Шестикурганский <i>приом</i>	»	1	4				
566	Шкаринский <i>хут.</i>	»	9	24				
89	Итого по волости	6	5052	25227	2	2	15/38	
	10 — Чесменская волость.							
567	Алексеевка <i>село</i>	Березов.	106	643				
568	Березовка I <i>»</i>	»	482	2382	П. А.		I ст. 1 уч. 2	
569	» II <i>поселок</i>	»	147	838			I ст. 1 уч. 2	
570	» III <i>посел. 3</i>	»	11	51				
571	Вольный <i>» 12</i>	»	9	37				
572	Евдокимов <i>хут. 11</i>	»	1	12				
573	Иршовка <i>поселок</i>	»	29	148				
574	Крутин <i>хут. 10</i>	»	16	84				

№№ по порядку	Название населенного пункта, характер и № на карте	Сельсовет	Хозяйств	Жителей	Почт. тел. учреждений.	Лечебные учреждения.	Школы	Для замечок
575	Локтев <i>поселок</i>	Березов.	25	149				
576	Троевский »	»	26	148				
577	Чесменская <i>больница</i>	»	6	14				
578	Бобровский <i>посел. 14</i>	Мартын.	8	27				
579	Большой Мартын <i>село</i>	»	205	2550		М. у.	I ст. 1 уч. 2	
580	Малый Мартын »	»	238	1328			I ст. 1 уч. 2	
581	Селезнев <i>хут. 16</i>	»	9	42				
582	Шаховский <i>посел. 15</i>	»	8	47				
583	Шерстников <i>хут.</i>	»	40	172			I ст. 1 уч. 1	
584	Люков » 9	Нащек.	2	14				
585	Нащекينو I <i>село</i>	»	105	522				
586	Нащекينو II »	»	267	1424			I ст. 1 уч. 2	
587	Нащекинские <i>отруба 8</i>	»	5	26				
588	Степной <i>посел. 7</i>	»	9	62				
589	Красно-Озерский <i>поселок</i>	Романов.	65	373			I ст. 1 уч. 1	
590	Романовка <i>село</i>	»	178	1101			I ст. 1 уч. 2	
591	Воронцовский <i>посел. 6</i>	Сосновс.	16	88			I ст. 1 уч. 1	
592	Козловский »	»	61	370				
593	Красненский »	»	79	385			I ст. 1 уч. 1	
594	Лебедевский » 5	»	2	11				
595	Сосновский »	»	38	214			I ст. 1 уч. 1	
596	Мерзляков <i>хут. 2</i>	Ст. Чиг.	15	75				
597	Пузаковы Дан и К. » 1	»	7	50				
598	Старая Чигла <i>село</i>	»	740	3701			I ст. 2 уч. 4	
599	Чесмен. госконз. кон. завод	Чесменс.	38	95				
600	Чесменка <i>село</i>	»	579	2957	П.Т.Аг	М. у.	I ст. 1 уч. 4	
601	Воскресенский <i>посел. 4</i>	Чесм.отр.	16	87				
602	Красный хутор <i>хут.</i>	»	29	145				
603	Митрофановский <i>поселок</i>	»	56	308			I ст. 1 уч. 1	
604	Ольгинский <i>посел. 3</i>	»	22	131				
605	Плоды колхоз <i>коллект.</i>	»	19	115			I ст. 1 уч. 1	
606	Чесменский <i>хут.</i>	»	28	122				
607	Чесменский I <i>поселок</i>	»	29	157				
608	Юлиновский »	»	29	157				
609	Шишовка <i>село</i>	Шишовс.	526	2828				
43	Всего по волости	9	4626	24190	2	2	17/29	
II.—Ново-Чигольская волость.								
610	Бирюченский <i>посел.</i>	Бирючен	256	1145			I ст. 1 уч. 2	
611	Михайловский » 44	»	20	122				
612	Верхняя Тишанка <i>село</i>	В. Тиш.	1691	7603	П.Т.Аг	М. у.	I ст. 3 уч. 8 II ст. 1 уч. 3 ш.к.м.1 уч.3	
613	Воскресенский <i>поселок</i>	Воскрес.	64	358			I ст. 1 уч. 1	
614	Георгиевский »	»	55	306				
615	Зарубин П. Ф. <i>хут. 56</i>	»	1	9				
616	Кондратьев » 29	»	1	7				
617	Кондрат. П. Ф. » 47	»	2	9				

№№ по порядку	Название населенного пункта, характер и № на карте	Сельсовет	Хозяйств	Жителей	Почт. тел. учреждений.	Лечебные учрежд.	Школы	Для заметок
618	Кондрат. Ф. Ф. хут. 60	Воскрес.	1	7				
619	» И. С. » 61	»	1	8				
620	» М. С. » 62	»	1	12				
621	Коновалов » 59	»	1	11				
622	Мерзляков И. С. » 74	»	1	8				
623	» М. С. » 81	»	1	8				
624	Покровский поселок	»	27	137				
625	Поликарпов хут. 52	»	1	2				
626	Прытков » 58	»	1	6				
627	Сыров Т. Д. » 57	»	4	27				
628	» А. Г. » 55	»	1	8				
629	Федосеев » 53	»	1	8				
630	Грачевка посел. 10	Казанск.	9	38				
631	Емельянов Я. А. хут. 7	»	1	1				№№ 6 и 8 — не считать, пос. Турбиновский—20 хоз. 88 жителей, обр. в 1927 г.— на карте нет
632	Жихарев И. И. » 5	»	1	4				
633	» В. С. » 4	»	1	6				
634	» Я. И. » 3	»	1	5				
635	Ильинка посел.	»	71	375				
636	Казанка »	»	38	238		1 ст. 1 уч. 1		
637	Кобзев М. С. » 1	»	1	6				
738	» С. Е. » 10	»	1	10				
639	Макеев М. Ф. хут. 13	»	1	5				
640	» М. В. » 14	»	1	3				
641	Мамонтов » 11	»	1	6				
642	Рублев » 43	»	1	3				
643	Смирновский посел. 18	»	13	82				
644	Тарарин хут. 9	»	1	2				
645	Чурилова А. И. » 15	»	1	6				
646	» Т. А. » 16	»	1	4				
647	Чурилов М. Т. » 17	»	1	8				
648	Шапошников » 12	»	1	1				
649	Александровский совхоз	Красный	38	72				
650	Казачек поселок	»	42	201				
651	Красный »	»	145	739		1 ст. 1 уч. 1		
652	Троицкий »	»	131	737				
653	Белая дача кордон	Н.-Чигол.	1	5				
654	Борзунов »	»	1	4				
655	Бурихинский посел. 86	»	14	67				
656	Введенский » 87	»	23	139				
657	Викторов кордон	»	1	7				
658	Догонкин »	»	1	6				
659	Зарубин хут. 25	»	2	6				
660	Козлов А. Ф. » 77	»	2	9				
661	» А. Р. » 78	»	2	3				
662	Колычевский кордон	»	1	5				
663	Манидинский поселок	»	54	326				
664	Махинов И. А. хут. 80	»	1	9				
665	» Е. А. хут. 79	»	1	12				
666	» И. А. » 71	»	1	4				

№№ 6 и 8 — не считать, пос. Турбиновский—20 хоз. 88 жителей, обр. в 1927 г.— на карте нет

1 ст. 1 уч. 1

1 ст. 1 уч. 1

пос. Красногорский—хоз. 37, жит. 121,—образ. в 1927 г., на карте нет.

№№ по порядку	Название населенного пункта, характер и № на карте	Сельсовет	Хозяйств	Жителей	Почт. тел. учреждений.	Лечебные учреждения.	Школы	Для заметок
667	Махинов Ф. К. хут. 76	Н.-Чигол.	1	6				
668	» С. Н. » 73	»	1	5				
669	» М. К. » 68	»	1	9				
670	» В. И. » 67	»	1	2				
671	» Я. А. » 70	»	1	5				
672	» А. С. » 82	»	1	4				
673	Мерзляков П. Ф. » 81	»	1	2				
674	» Ф. И. » 74	»	1	10				
675	Новая-Чигла село	»	2164	9196	П.Т.Ар. М. у.		1 ст. 3 уч. 10	
676	Обедный кордон	»	1	1			Переплуч.1	
677	Петров И. И. хут. 83	»	1	6				
678	» Г. И. » 72	»	1	17				
679	Поделсное поселок	»	93	427				
680	Прытков кордон	»	2	11				
681	Саввин »	»	1	3				
682	Терехов Н. П. хут. 65	»	1	4				
683	» С. П. » 86	»	1	2				
684	Терский кордон	»	1	3				
685	Угольный »	»	1	3				
686	Ферма ферма	»	1	5				
687	Бокадуев С. Е. хут. 27	Осиновс.	1	2				№№ 25 и 33—
688	» И. В. » 28	»	1	4				не считать.
689	Гречишников » 30	»	2	13				№ 21—х. Ку-
690	Зарубин » 49	»	1	6				мовский—
691	„Заря“ совх. конзавод	»	27	68				орг. в 1927 г.
692	Калгин Е. И. хут. 23	»	1	8				4 хоз.—20
693	» В. А. » 22	»	2	14				жителей.
694	» П. А. » 24	»	2	10				
695	Кондратьев П. А. » 46	»	1	3				
696	» И. И. » 47	»	1	6				
697	Коновалов А. П. » 40	»	1	10				
698	» М. П. » 38	»	1	9				
699	» С. П. » 42	»	3	7				
700	» Н. П. » 39	»	1	6				
701	» А. Н. » 41	»	1	6				
702	» Т. М. » 37	»	1	7				
703	» С. М. » 36	»	1	3				
704	Кружилин В. А. » 26	»	1	2				
705	» П. А. » 50	»	1	8				
706	Маклиха поселок	»	53	288				
707	Малороднов хут. 32	»	3	11				
708	Махинов И. С. » 20	»	1	7				
709	» А. И. » 45	»	1	7				
710	» Ф. П. » 51	»	1	3				
711	Осинки посел.	»	16	114			1 ст. 1 уч. 1	
712	Прытков хут. 48	»	3	6				
713	Черкасс » 31	»	1	10				
714	Чуб А. И. » 34	»	1	8				
715	Чуб М. А. » 5	»	2	12				
716	Старая-Тишанка село	Ст. Тиш.	614	2659			1 ст. 1 уч. 3	
107	Итого по волости		8	5760	25993	2	2	13/32

II—Богучарский уезд.

717—г. Богучар—уездный центр—основан в начале XVIII века, а в 1779 году переименован в город.

Расстояние—до ближайшей жел.-дор. станции Кантемировка около 59 клм. и до Галиевской пристани на р. Дон 7 километров.

Население города—по переписи 1926 г., состояло из 422-х хозяйств и 3599 жителей.

<i>Пригородные слободы:</i>	717а—Залиман—	хоз. 444 жит. . . . 2228	все—Лы- согор- ского с/сов.
	717б—Лысогорка—	„ 237 „ . . . 1241	
	717в—Остров—	„ 45 „ . . . 195	
	717г—Песковатка—	„ 128 „ . . . 695	

Предприятия—Мельницы—3 шт., маслозавод, кожевенный завод, известковый завод, черепичная мастерская и электростанция, освещающая: учреждения, предприятия и до 50% населения города.

Учебные заведения—в 27—28 уч. году: 3 школы I ступ. с 14 препод. и 1 школа II ступ. с 17 препод.; Педтехникум с 14 преп. и Профтехшкола с 13 преп. *В приородах:* Залиман—2 шк. I ст. 4 преп., Лысогорка—1 шк. I ст. 2 преп. и Песковатка—1 шк. I ст. 2 преп.

Лечебные учреждения—в 1927—28 г.: Больница на 85 коек при 9 врачах (1 глазной и 1 зубной) и 12 лицах мл. мед. перс. и консультация с 1 врачом.

№№ по порядку	Название населенного пункта, характер и № на карте	Сельсовет	Хозяйств	Жителей	Почт. тел. учреждений.	Лечебные учрежд.	Школы	Для заметок	
1.—Богучарская волость.									
718	Вервековка хут.	Вервек.	172	898			1 ст. 1 уч. 1		
719	Гадючье слоб.	Гадючан	245	1403			1 ст. 1 уч. 2		
720	Галиев хут.	Галиевс.	114	548			1 ст. 1 уч. 1		
721	Грушевая слоб.	Грушевс.	275	1247			1 ст. 1 уч. 2		
722	Ольховый хут.	»	37	185					
723	Дерезовка слоб.	Дерезов.	592	2989	П. А.		1 ст. 2 уч. 4		
724	Гольй хут.	Дубовик.	73	480			1 ст. 1 уч. 1		
725	Дубовиковка слоб.	»	164	919			1 ст. 1 уч. 2		
726	Дедин хут.	Дядинск.	167	792	П. А.		1 ст. 1 уч. 1		
727	Переносный » 2	»	13	87					
728	Дьяченкова слоб.	Дьяченк.	516	2639	П. А.		1 ст. 2 уч. 4		
729	Барсуков хут.	Загреб.	87	629			1 ст. 1 уч. 1		
730	Загребайловка слоб.	»	382	2148	П. А.	Ф. п.	1 ст. 1 уч. 2		
731	Козлов хут.	»	29	181					
732	Купянка слоб.	Купянск.	280	1486			1 ст. 1 уч. 2		
733	Бондаревка хут. 1	Лафичан.	12	66					
734	Лафицкая слоб.	»	340	1812			1 ст. 1 уч. 2		
735	Осетровка »	Осетров.	560	3030	П. А.		1 ст. 2 уч. 4		
736	Перешенный хут.	Перешен	120	614			1 ст. 1 уч. 1		
737	Полтавская слоб.	Полтавс.	351	1838			1 ст. 1 уч. 2		
738	Поповка »	Поповск.	264	1234			1 ст. 1 уч. 2		
739	Травкин хут. 3	»	4	24					
740	Расковка слоб.	Расковс.	315	1814			1 ст. 2 уч. 3		
741	Веселый хут. 5	Твердох.	18	97					
742	Красный » 4	»	17	127					
743	Твердохлебова слоб.	»	513	2948	П. А.		1 ст. 2 уч. 3		
744	Терешково »	Терешк.	312	1657			1 ст. 1 уч. 2		
745	Свинюха хут.	Филонов	117	603			1 ст. 1 уч. 1		
746	Филоново слоб.	»	249	1214			1 ст. 1 уч. 2		
29	Итого по волости		19	6338	33739	6	1	27/45	
2.—Калачевская волость.									
747	Ильинка слобода	Ильинск.	349	1776			1 ст. 1 уч. 2	№ 3 хут.	
748	Коммуна III Инт. хут. 1	»	1	31				Краснолуц- кий №4 совх.	
749	Калач слоб.	Калач.	977	3772	П.Т.О.	{Б.40 {Б.п.	{1 ст. 2 уч. 9 {1 ст. 1 уч. 17 {ж/д. 2 уч. 4	„Лебяжье Озеро“— число хоз. и жит. неизв.	
750	Краснобратакая »	Кр. брат.	866	4046			1 ст. 1 уч. 4		
751	Краснозабродье »	Кр. забр.	856	4125			1 ст. 3 уч. 8		
752	Гринев хут.	Кр.загор.	76	383			1 ст. 1 уч. 1		
753	Красно-Загорянс. слоб.	»	1234	5520	П. А.		1 ст. 3 уч. 7		
754	Николенков хут. 2	»	15	82					
755	Ново-Тулучеево слоб.	Н.-Тулуч.	476	2312			1 ст. 2 уч. 3		

№№ по порядку	Название населенного пункта, характер и № на карте	Сельсовет	Хозяйств	Жителей	Почт. тел. учрежд.	Лечебные учрежд.	Школы	Для заметок
756	Поплавский хут.	Поплавс.	159	709				
757	Рудня село	Руднянс.	772	3734	П. А.		1 ст. 2 уч. 4	
758	Долбнев хут.	Серяков.	90	484			1 ст. 1 уч. 2	
759	Серяково слоб.	»	226	1175			1 ст. 1 уч. 2	
13	Итого по волости	9	6097	28149	3	2	20/65	
3. — Кантемировская волость.								
760	Бугаевка слоб.	Бугаевс.	388	2147			1 ст. 2 уч. 3	
761	Бык хут.	Быковск.	156	916			1 ст. 1 уч. 1	
762	Гартмашевка ж/д. ст.	»	20	78	П. А.			
763	Ж.-д. казар. № 40 казарма	»	4	11				
764	» будка № 291 будка	»	1	4				
765	» » » 292 »	»	1	5				
766	» » » 293 »	»	1	4				
767	» » » 294 »	»	1	5				
768	» » » 295 »	»	1	5				
769	» » » 296 »	»	1	6				
770	» » » 14 »	»	1	8				
771	» » » 298 »	»	1	11				
772	Гартмашевка слоб.	Гартмаш.	220	1252			1 ст. 1 уч. 1	
773	Хороший хут. 5	»	6	40				
774	Алексополь » 6	Журавск.	3	16				
775	Даниловка хут.	»	53	300				
776	Ж.-д. казар. № 38 казарма	»	1	4				
777	» будка » 275 будка	»	1	3				
778	» » » 276 »	»	1	3				
779	» » » 278 »	»	1	4				
780	» » » 279 »	»	1	5				
781	» » » 283 »	»	1	4				
782	» пост » 441 »	»	3	3				
783	Журавка слоб.	»	144	831			1 ст. 1 уч. 2	
784	Журавка станц.	»	13	64	П. А.			
785	Коротовка хут.	»	42	298				
786	Мостки I-ые » 7	»	8	42				
787	» II-ые »	»	35	163				
788	Зайцевка слоб.	Зайцевс.	413	2441		Ф. п.	1 ст. 2 уч. 3	
789	Малолесковский хут. 8	»	14	87				
790	Новопавловка хут.	»	31	245			1 ст. 1 уч. 1	
791	Дальний-Рассох.	Кантем.	33	188				
792	Ж.-д. буд. на 422 в. будка	»	1	3				
793	» казар. » 423 » казарма	»	2	10				
794	» будка » 425 « будка	»	1	4				
795	» » » 426 »	»	1	3				
796	» » » 427 »	»	1	3				
797	» » » 429 »	»	1	4				
798	» » » 431 »	»	4	18				
799	Калинин хут. 9	»	5	30				

№№ по порядку	Название населенного пункта, характер и № на карте	Сельсовет	Хозяйств	Жителей	Почт. тел. учрежд.	Лечебные учрежд.	Школы	Для заметок
800	Кантемировка . . . слоб.	Кантем.	2219	11316	П.Т.О.	б-ща 32 к. В. п. Кон	1 ст. 6 уч. 14 11 ст. 1 уч. 6 ш.к.м.—1уч. 7 нкпс—1ст. 1 уч. 2	
801	Хрещеватый . . . хут. 10	»	17	97				
802	Колесниковка . . . слоб.	Колесн.	180	1019			1 ст. 1 уч. 2	
803	Лощина . . . хут. 4	»	17	110				
804	Кленовый . . .	Колещат.	31	234				
805	Колещатое . . . слоб.	»	294	1737			1 ст. 1 ч. 2	
806	Бардаков . . . хут.	Н.-Марк.	1	4				
807	Высочанов . . .	»	36	214				
808	Кошчев . . . хут. 2	»	16	96				
809	Н.-Марковка II-я . . . деревня	»	79	466				
810	Н.-Марковка I-я . . . слоб.	»	811	4762				
811	Черемхов . . . хут. 3	»	2	9				
812	Ж.-д. будка № 273 . . . будка	Пасюков.	1	7				
813	» » » 274 . . .	»	1	3				
814	» казр. » 273 . . .	»	2	10				
815	Калинов . . . хут.	»	40	259				
816	Пасиково . . . слоб.	»	103	625			1 ст. 1 уч. 1	
817	Попасное . . .	Попасн.	157	1037			1 ст. 1 уч. 1	
818	Смаглеевка . . .	Смаглеев	489	3005	П. А.		1 ст. 1 уч. 3	
819	Хрещатая . . .	Хрещат.	182	1047			1 ст. 1 уч. 1	
60	Итого по волости	13	6294	35325	4	4	23/50	
4— Старо-Криушанская волость.								
820	Богомоллово . . . село	Богомол.	675	3813	П. А.		1 ст. 2 уч. 3	
821	Криничный . . . хут.	Кринич.	79	355			1 ст. 1 уч. 1	
822	Безбожный . . .	Н.Криуш	16	88			1 ст. 1 уч. 1	
823	Ново-Криуша . . . слоб.	»	1116	6417	П. А.		1 ст. 3 уч. 6	
824	Песчаный . . . хут. 1	»	13	98				
825	Ново-Троицкая . . . слоб.	Н.-Троиц.	548	2675			1 ст. 2 уч. 3	
826	Огарево . . . село	Огаревс.	221	1265			1 ст. 1 уч. 1	
827	Вязовый . . . хут.	Скрипн.	54	299			1 ст. 1 уч. 1	
828	Копани . . .	»	33	199				
829	Скрипниково . . . село	»	420	2463			1 ст. 1 уч. 1	
830	Огнев . . . хут. 4	С.Криуш.	3	5				
831	Осадчий . . . » 6	»	6	36				
832	Старо-Криуша . . . слоб.	»	1412	7224	П.Т.Аг	Б.10к	1 ст. 4 уч. 8	
833	Суковкино (Песч.) . . . хут. 3	»	4	19				
834	Тынянский . . . » 5	»	2	9				
835	Шестаков . . . » 2	»	16	94				
836	Александровка . . .	Фоменк.	34	197				
837	Крахмалевка . . .	»	66	400			1 ст. 1 уч. 1	
838	Фоменково . . . слоб.	»	52	822			1 ст. 1 уч. 2	
839	Чистоплесный I-й . . . хут	»	60	347				
20	Итого по волости	8	4930	26825	3	1	17/28	

№№ по порядку	Название населенного пункта, характер и № на карте	Сельсовет	Хозяйств	Жителей	Почт. тел. учрежд.	Лечебные учрежд.	Школы	Для заметок
5. — Верхне Мамонская волость								
840	Верхняя-Гнилуша село	В. Гнил.	1743	9735	П. А.	6.24к В. п.	1 ст. 6 уч. 10	№ 3—с/х. т-во „Красная звезда“ и № 4 с/х. „Им. Троцкого“—чис.хоз. и жителей, по обемим, неизвестно.
841	Казинка хут. 1	»	24	117				
842	Красный хут	»	25	155				
843	Верхний-Мамон село	В. Мамон	1765	9847	П. Аг.	Амб.	1 ст. 5 уч. 11	
844	Нижняя-Гнилуша »	Н. Гнил.	550	3266			1 ст. 2 уч. 4	
845	Ковыльня хут. 2	Н. Мам.	17	99				
846	Лукьянчиков »	»	25	136				
847	Нижний-Мамон село	»	1555	8843	П. Аг.		1 ст. 5 уч. 10	
8	Итого по волости	4	5704	32198	3	3	18/35	
6.—Манинская волость.								
848	Верхне-Нагольн. хут.	Кор енн.	38	302				
849	Воропаев хут. 4	»	17	93				
850	Коденцов » 5	»	13	83				
851	Коренная слоб.	»	398	2023	П. А.	Б.5к.	1 ст. 1 уч. 3	
852	Лимарев хут. 7	»	20	144				
853	Моснякин » 6	»	6	32				
854	Краснополье село	Красноп.	389	2318			1 ст. 1 уч. 2	
855	Кремни хут. 8	»	5	39				
856	Благовещенск »	Манинск.	90	599			1 ст. 1 уч. 1	
857	Манино слоб.	»	1416	7457	П.-Т.-		1 ст. 4 уч. 9	
858	Селезнев хут.	»	36	241	Тф.Аг.			
859	Благощизин »	Подгор.	56	334			1 ст. 1 уч. 1	
860	Подгорная слоб.	»	1149	5759	П. А.		1 ст. 3 уч. 6	
861	Полежаев хут. 1	»	14	72				
862	Лозовой I-й »	Собацк.	74	476			1 ст. 1 уч. 1	
863	» II-й » 2	»	20	137				
864	Рогатый » 3	»	7	62				
865	Собацкий »	»	224	1295			1 ст. 2 уч. 2	
866	Трибунский »	»	25	127				
19	Итого по волости	5	3997	21593	4	1	14/25	
7—Ново-Меловатская волость.								
867	Журавка село	Журавс.	1207	6885	П. А.		1 ст. 5 уч. 8	
868	Диденков хут.	Лесковск	91	505				
869	Каменный »	»	87	541				
870	Лесковое слоб.	»	242	1360			1 ст. 1 уч. 2	
871	Мамоновка слоб.	Мамон.	475	2665			1 ст. 3 уч. 5	
872	Морозов хут.	Морозов.	202	1144			1 ст. 1 уч. 2	
873	Ново-Меловатка слоб.	Н.-Мелов	1246	6587	П.-Т.-	В. ам.	1 ст. 4 уч. 9	
874	Репяховка хут.	»	53	299	Тф.Аг.		1 ст. 1 уч. 1	
875	Арнаутов »	Пирогов.	52	302				
876	Пирогов »	»	197	1058			1 ст. 1 уч. 2	
877	Сторожев »	»	168	926				
878	Медвежье »	Попасн.	158	966			1 ст. 1 уч. 1	

№№ по порядку	Название населенного пункта, характер и № на карте	Сельсовет	Хозяйств	Жителей	Почт. тел. учрежд.	Лечебные учрежд.	Школы	Для заметок
879	Попасное <i>слоб.</i>	Попасн.	185	1162			1 ст. 1 уч. 1	
880	Рассыпной <i>хут.</i>	»	161	1003			1 ст. 1 уч. 1	
881	Рассоховатый	Семенов.	106	581		Б.15к	1 ст. 1 уч. 1	
882	Семеновка <i>слоб.</i>	»	407	1952			1 ст. 2 уч. 3	
883	Фощеватое <i>хут.</i>	Фощеват	246	1474			1 ст. 1 уч. 2	
884	Грушевый	Хрещат.	68	393			1 ст. 1 уч. 1	
885	Пчелиновка	» 1	21	159				
886	Хрещатая <i>слоб.</i>	»	399	2206			1 ст. 2 уч. 3	
887	Ярватая <i>хут.</i>	»	69	383				
888	Юнаково	Юнаков.	228	1149			1 ст. 1 уч. 1	
889	Ясеновка <i>слоб.</i>	Ясеновс.	502	2621			1 ст. 2 уч. 3	
23	Итого по волости	12	6570	36321	2	2	29/46	
8—Старо-Меловатская волость.								
890	Журавлев <i>хут.</i>	Жур.-Чет	101	660			1 ст. 1 уч. 1	
891	Четвериков	»	99	578			1 ст. 1 уч. 1	
892	Переволочное	Перевол.	282	1602			1 ст. 1 уч. 1	
893	Березово	1 Песковс.	8	56				
894	Пески <i>слоб.</i>	»	504	2646			1 ст. 2 уч. 3	
895	Буденный <i>хут.</i>	С. Мелов.	102	541			1 ст. 1 уч. 1	
896	Турецкое—первое	»	35	162				№ 2—хут. „Новый труд“ образ. в 1927 г.—число хоз. и жит. неизвестно.
897	—второе	»	55	271				
898	Красный	»	235	1329				
899	Рабочий	»	37	199				
900	Старо-Меловая <i>слоб.</i>	»	639	2881	П. Т.-	Б.5к.	1 ст. 2 уч. 6	
901	Троцкий <i>хут.</i>	»	51	306	Тф.Аг.			
902	Чичерин	»	126	643			1 ст. 1 уч. 1	
903	Ширияево (1 часть) <i>слоб.</i>	Ширияев. I	701	3250			1 ст. 2 уч. 3	
904	» 2	» II	730	3591	ПТТАг.		1 ст. 2 уч. 3	
15	Итого по волости	6	3705	18715	2	1	13/20	
9.—Монастырщенская волость.								
905	Абросимова <i>слоб.</i>	Абросим.	272	1262			1 ст. 1 уч. 1	
906	Белая Горка I	Белогор.	195	1035			1 ст. 2 уч. 3	
907	Белая Горка II <i>деревня</i>	»	111	608				
908	Матюшин	»	42	202				
909	Глубокая <i>деревня</i>	Глубоч.	252	1262			1 ст. 1 уч. 2	
910	Дедовка <i>слоб.</i>	Дедовск.	342	1648	П. А.		1 ст. 1 уч. 2	
911	Каразеев <i>хут.</i>	Каразеев	148	722			1 ст. 1 уч. 1	
912	Хлебный	»	76	440			1 ст. 1 уч. 1	№ 2—хут. „Кленовый“ образ. в 1927 г.—число хоз. и жит. неизвестно.
913	Красногоровка <i>слоб.</i>	Красног.	344	1748			1 ст. 1 уч. 2	
914	Оголев <i>хут.</i>	»	46	239			1 ст. 1 уч. 1	
915	Малеванный	Малеван.	133	636			1 ст. 1 уч. 1	
916	Савкин	» 1	19	107				
917	Медова <i>слоб.</i>	Медовск.	276	1509			1 ст. 1 уч. 1	
918	Монастырщина <i>слоб.</i>	Монаст.	492	2131	П.Т.Аг	Б.10к	1 ст. 2 уч. 3	
919	Пасека	Пасеков.	457	2105			1 ст. 1 уч. 3	

№№ по порядку	Название населенного пункта, характер и № на карте	Сельсовет	Хозяйств	Жителей	Почт. тел. учрежд.	Лечебные учрежд.	Школы	Для заметок
920	Сухой Донец . . . село	С.-Донец	517	2526			1 ст. 2 уч. 3	
921	Сухой Лог посел.	»	60	310			1 ст. 1 уч. 1	
17	Итого по волости	11	3782	18580	2	1	17/25	
10.—Петропавловская волость.								
922	Березняги село	Березн.	757	3676	П. А.	Ф. п.	1 ст. 3 уч. 5	
923	Бычек слоб.	Бычков.	664	3361	П. Т.		1 ст. 3 уч. 6	
924	Годящий хут.	»	126	718	Тф.Аг.			
925	Гадючка вод. мел.	»	1	2				На карте не нанес.
926	Замостье хут.	»	110	592				
927	Сеньковка вод. м. » 8	»	1	4				
928	Журавка слоб.	Журавс.	599	2809			1 ст. 2 уч. 3	
929	Ковылка хут. 1	»	3	21				
930	Бессарабка	Краснос.	38	247				
931	Дорошев »	»	35	215				
932	Коньков » 2	»	21	118				
933	Красноселовка . слоб.	»	649	3094			1 ст. 2 уч. 4	
934	Райский хут.	»	25	151				
935	Рог Круглый »	»	38	255				
936	Мандровский	Мандров	132	686			1 ст. 1 уч. 1	
937	Николаенков »	»	32	162				
938	Бубликов » 4	Н.-Богор.	6	47				
939	Булгаковка » 3	»	13	47				
940	Зубковка »	»	25	135				
941	Марченков »	»	56	290			1 ст. 1 уч. 1	
942	Ново-Богородицк. слоб.	»	351	1782			1 ст. 1 уч. 2	
943	Раковка хут.	»	40	211				
944	Штаньков »	»	34	159				
945	Новый Лиман . . . слоб.	Н.Лиман.	256	1521	П. А.		1 ст. 1 уч. 2	
946	Артюхов хут.	Петроп.	65	395			1 ст. 1 уч. 1	
947	Гондарев »	»	47	252				
948	Петропавловка . слоб.	»	920	4371	П.Т.Аг	Б.20к	1 ст. 3 уч. 8	
949	Ракито-Лиманский хут. 5	»	15	70				
950	Червонный » 7	»	17	98				
951	Чихурский » 6	»	24	145			1 ст. 1 уч. 1	
952	Подколodновка . слоб.	Подкол.	386	1787				
953	Воскобойн. вод. м. мельн.	Прогор.	1	4				На карте не нанес.
954	Котов хут.	»	96	641			1 ст. 1 уч. 2	
955	Лесная сторожка л. стор.	»	1	6				На карте не нанес.
956	Прогорелое село	»	193	1056			1 ст. 1 уч. 2	
957	Старо-Тулучеево . слоб.	С.-Тулуч.	323	1754				
36	Итого по волости	11	6100	30882	4	2	21/38	
11.—Таловская волость.								
958	Атаманский хут.	Атаманс.	129	688			1 ст. 1 уч. 1	
959	Алексеево-Благод. »	Бугаевск	61	370				
960	Бугаевка слоб.	»	180	1172			1 ст. 1 уч. 2	
961	Дырдин хут. 3	»	1	12				

№№ по порядку	Название населенного пункта, характер и № на карте	Сельсовет	Хозяйств	Жителей	Почт. тел. учрежд.	Лечебные учрежд.	Школы	Для заметок
962	Ново-Лесков . . . » 1	Бугаевск	8	45				
963	Романенко . . . » 2	»	7	33				
964	Похилый . . . » 4	»	14	86				
965	Виноградов . . . »	Данцевс.	139	769				
966	Данцовка . . . слоб.	»	62	415			1 ст. 1 уч. 2	
967	Краснодар . . . хут.	»	69	463			1 ст. 1 уч. 1	
968	Каплин . . . »	Никол.	36	275				
969	Николенко . . . »	»	47	335			1 ст. 1 уч. 1	
970	Шапвалов . . . »	»	6	53				
971	Больница . . . больница	Писарев.	1	16				На карте не нанес.
972	Писаревка . . . слоб.	»	656	3633	П. А. Б.15к		1 ст. 2 уч. 4	
973	Писаревский . . . совхоз	»	22	38				
974	Бульбин . . . хут. 6	Рудаевск.	15	102				
975	Ермолаевка . . . »	»	95	575				
976	Крамарев . . . »	»	123	692			1 ст. 1 уч. 2	
977	Рудаевка . . . слоб.	»	158	923			1 ст. 1 уч. 2	
978	Коллетив Ленина пос.л. 7	Скнаров.	10	66				
979	Скнаровка . . . слоб.	»	301	1735			1 ст. 1 уч. 2	
980	Братолюбков . . . хут. 8	Стеценк.	8	41				
981	Руэкталь . . . » 9	»	22	161				
982	Стеценков . . . »	»	104	654			1 ст. 1 уч. 1	
983	Желобок . . . »	Таловск.	35	255				
984	Морозов 1) . . . »	»	1	5				1) На карте не нанес
985	Соленый . . . »	»	14	78				
986	Талы . . . слоб.	»	1121	6035	П.т.-аг	Ф. п.	1 ст. 3 уч. 6	
987	Косовка . . . хут.	Фисенк.	74	392				
988	Фисенково . . . слоб.	»	178	1023			1 ст. 1 уч. 2	
31	Итого по волости	10	3697	20802	2	2	15/26	
	12.—Шуриновская волость.							
989	Головка . . . хут. 10	Ивановс.	2	18				
990	Григорьевка . . . » 3	»	20	116				
991	Дмитриевка . . . »	»	44	254				
992	Ивановка . . . »	»	32	183			1 ст. 1 уч. 1	
993	Кармановка . . . » 4	»	16	97				
994	Коваленко . . . » 7	»	6	51				
995	Кузнецовка . . . » 5	»	13	96				
996	Кулик . . . »	»	1	4				
997	Лесков . . . » 8	»	6	32				На карте не нанес.
998	Н.-Александровка » 1	»	9	55				
999	Н.-Бугаевка . . . » 2	»	10	50				
1000	Петровский . . . » 6	»	15	98				
1001	Редко-Дуб . . . »	»	1	9				На карте не нанес.
1002	Сулимовка . . . » 9	»	4	31				На карте не нанес.
1003	Червоный . . . »	»	1	3				На карте не нанес.
1004	Кравцов . . . »	Кравцов.	77	382	П. А.		1 ст. 1 уч. 2	
1005	Лиман . . . »	»	53	298			1 ст. 1 уч. 1	
1006	Новая-Липчанка » 11	»	22	101				
1007	Соловьев . . . » 12	»	12	46				

№№ по порядку	Название населенного пункта, характер и № на карте	Сельсовет	Хозяйств	Жителей	Почт. тел. учреждений.	Лечебные учрежд.	Школы	Для заметок
1008	Красноженово <i>слоб.</i>	Краснож	618	3409	П. А.		1 ст. 2 уч. 4	
1009	Желобок <i>хут.</i>	Кринич.	41	250				
1010	Криница <i>слоб.</i>	»	130	646			1 ст. 2 уч. 2	
1011	Сармин <i>хут.</i>	»	31	159				
1012	Липчанка <i>слоб.</i>	Липчан.	305	1575			1 ст. 1 уч. 2	
1013	Поповка <i>хут.</i>	»	27	152				
1014	Чумичевка » 13	»	18	119				
1015	Васильевка » 19	Н. Никол.	14	94				
1016	Вершина » 18	»	5	20				
1017	Высокий »	»	40	205				
1018	Криничный 1-й » 15	»	10	41				
1019	Копани » 14	»	13	117				
1020	Ново-Никольский »	»	72	391			1 ст. 1 уч. 2	
1021	Плесцо » 16	»	23	127				
1022	Поласный » 17	»	17	115				
1023	Степанов »	»	36	228			1 ст. 1 уч. 1	
1024	Ново-Хрипун »	»	61	358				
1025	Андрюшевка <i>хут.</i>	Осиковс.	40	297			1 ст. 1 уч. 1	
1026	Афанасьевка » 21	»	11	71				
1027	Викторовка »	»	32	207				
1028	Вишневатый »	»	55	347				
1029	Грушовский » 22	»	13	108				
1030	Криничный 2-й »	»	49	312				
1031	Осиковка <i>слоб.</i>	»	25	128			1 ст. 1 уч. 2	
1032	Подтыкайлов <i>хут.</i> 24	»	24	172				
1033	Рассоховатый » 20	»	16	91				
1034	Самойловка » 26	»	19	110				
1035	Сергеевка » 25	»	23	167				
1036	Сидоровка » 27	»	8	37				
1037	Штеповка » 23	»	23	154				
1038	Батовка »	І Плесн.	30	166				
1039	Володарск. <i>с/х.ком.</i> 3	»	1	41				
1040	Лофицкий <i>хут.</i> 29	»	20	109				
1041	Неледов »	»	25	230				
1042	Ново-Николаевка » 30	»	2	17				
1043	Перекресток » 28	»	14	94				
1044	Плесный I-й »	»	85	420			1 ст. 1 уч. 2	
1045	Плесный II-й »	»	32	186				
1046	Покровка »	»	59	329				
1047	Титаревка <i>слоб.</i>	Титарев.	222	1354			1 ст. 1 уч. 3	
1048	Федоровка »	»	143	870			1 ст. 1 уч. 1	
1049	Федоровка <i>хут.</i> 34	Шурин.	22	105				
1050	Веселый » 35	»	10	57				
1051	Жохов »	»	26	159				
1052	Марьевка »	»	54	337			1 ст. 1 уч. 1	
1053	Ново-Михайловка » 33	»	11	84				
1054	Никаноровка »	»	25	101				
1055	Соколов » 32	»	3	23				
1056	Шуриновка <i>слоб.</i>	»	146	634	П. Аг. Б.10к		1 ст. 1 уч. 3	
68	Итого по волости	10	3073	17447	3	1	17/28	

III—Валуйский уезд.

1057—г. Валуйки—*уездный центр*—построен распоряжением Бориса Годунова в 1599 году. Расположен на берегу р. Валуй, в 4-х клм. от впадения его в р. Оскол. Возле города—станция того-же имени—находящаяся в 208 клм. от ст. Воронеж и около 110 клм. от ст. Харьков.

Население города—по данным переписи 1926 г., состояло из 567 хозяйств и 4.366 жителей.

<i>Пригородные слободы:</i>	1057а—Казацкая—	271 хоз.	1393 жит.	} Все Казац- кого с совета.
	1057б—Панская—	383 „	2522 „	
	1057в—Стрелецкая—	162 „	908 „	
	1057г—Ямская—	158 „	919 „	
	и 1057д—Поднизовка—	23 „	137 „	
	<hr/>			
	Итого. . .	997 хоз.	5877 жит.	

Предприятия—Спирто-водочный завод, мельница, маслобойный и мыловаренный заводы, черепичная мастерская.—Электростанция, обслуживающая весь город и частично пригород. Имеется водопровод и частично канализация.

На станции Валуйки—элеватор Госбанка.

Связь—Почтово-телеграфное отделение в городе и штатное почтово-телеграфно-телефонное агентство на жел. дор. станции.

Учебные заведения—в городе: 6 школ 1-й ступ. с 24 преп., одна школа 11-й ступ. с 28 препод. и одна школа семилетка с 16 препод. *Из пригородов,* в сл. Казацкой—1 шк. 1 ступ. с 2 препод.

Лечебные заведения—Больница на 75 коек, при 4-х врачах и 7 лицах мл. медперс., Центральная амбулатория—2 врача, Венпункт—1 врач, Консультация—1 врач, Туберкулезный пункт—1 врач и Лаборатория.

№№ по порядку	Название населенного пункта, характер и № на карте	Сельсовет	Хозяйств	Жителей	Почт. тел. учрежд.	Лечебные учрежд.	Школы	Для заметок
I.—Валуйская волость.¹⁾								
1058	Александровка слоб.	Голоф.	123	741		Ф. п.	1 ст. 1 уч. 1) ¹⁾ (Без г. Валук и пригор. слоб.)
1059	Голофеевка »	»	193	1148			1 ст. 1 уч. 2	
1060	Репный пос.л. 1		19	91				
1061	Байрацкий кордон 8	Казацк.	2	9				
1062	Валуйская водокач.	»	1	2				
1063	Водяная мельница. мельниц.	»	2	10				
1064	Водяная мел. № 2 »	»	1	1				
1065	Жировка деревня	»	29	142				
1066	Лучка »	»	27	151				
1067	Ново-Казацкая »	»	74	362			1 ст. 1 уч. 2	
1068	Подмонастырка село	»	43	206				
1069	Раздолье совхоз 7	»	19	66				
1070	Терехово мельниц.	»	1	6				
1071	Успенская богад. инв. д. 5	»	1	56				
1072	Валуйск. л.х. упр. кордон	Мандров	1	6				
1073	Вороновка деревня	»	46	221			1 ст. 1 уч. 1	
1074	Ж.-д. будка № 68 будка	»	1	1				
1075	Кисел. Старо-Кож. лес. корд.	»	1	2				
1076	Курганское деревня	»	53	349				
1077	Мандрово »	»	355	1583	П. А.	В. уч	1 ст. 1 уч. 2	
1078	Мандрово стани.	»	12	47				
1079	Старокожево деревня	»	97	615				
1080	Чепушино село	»	116	647			1 ст. 1 уч. 1	
1081	Ибрагимово хут. 2	Насонов.	8	39				
1082	Безгодково деревня	»	178	958			1 ст. 1 уч. 2	
1083	Борисовка »	»	198	1125		Б.10к	1 ст. 1 уч. 2	
1084	Ж.-д. будка № 11 будка	»	1	3				
1085	» » 13 »	»	1	4				
1086	Насоново раз'езд	»	1	3				
1087	Насоново село	»	329	1707			1 ст. 1 уч. 2 Подр. 1уч.1	
1088	Посадка пос.л. 3	»	16	84				
1089	Утренняя Заря . . . с/х. т-во 4	»	12	56				
1090	Ж.-д. будка № 59 будка	Н.-Ездоц.	1	6				
1091	» » 60 »	»	1	3				
1092	» » 61 »	»	1	5				
1093	» полук. » 33 полуказ.	»	1	4				
1094	Ново-Ездоцкая деревня	»	243	1364			1 ст. 1 уч. 2	
1095	Ново-Изрожное село	»	228	1151			1 ст. 1 уч. 3	
1096	Пушкаревка деревня	»	181	837			1 ст. 1 уч. 2	
1097	Раз'езд 204 кл. раз'езд	»	1	4				
1098	Благодатный хут.	Подгор.	38	231				
1099	Живая деревня	»	59	334			1 ст. 1 уч. 1	
1100	Ивановка »	»	42	208				
1101	Подгорное село	»	217	1263			1 ст. 1 уч. 2	
1102	Пристенъ »	Пристен.	275	1526			1 ст. 1 уч. 2	
1103	Сухарево »	»	324	1746			1 ст. 1 уч. 2	
1104	Храпово »	»	203	1128			1 ст. 1 уч. 2	
1105	Винокуренский кордон	Рождест.	2	6				

Валуйский уезд.

№№ по порядку	Название населенного пункта, характер и № на карте	Сельсовет	Хозяйств	Жителей	Почт. тел. учрежд.	Лечебные учрежд.	Школы	Для заметок
1106	Масловка <i>деревня</i>	Рождест.	116	684				
1107	Рождественно »	»	484	2521			1 ст. 1 уч. 2	
1108	Кисляевский <i>кордон</i>	Селиван.	1	4				
1109	Селиваново <i>село</i>	»	218	1259				
1110	Филиппова <i>дуп.</i>	»	84	556			1 ст. 1 уч. 2	
1111	Шушпаново <i>деревня</i>	»	158	889			1 ст. 2 уч. 3	
1112	Агеева бывш. сад »	Солотн.	1	3				
1113	Ж.-д. будка № 320 <i>будка</i>	»	1	3				
1114	» » » 323	»	1	7				
1115	Колоскова <i>деревня</i>	»	267	1552			1 ст. 1 уч. 2	
1116	Солоти <i>село</i>	»	408	2454			1 ст. 2 уч. 3	
1117	III-й Интернацион. » 9	»	7	35				
1118	Басово <i>деревня</i>	Тимонов.	121	844				
1119	Семикорытный <i>кордон</i>	»	1	7				
1120	Тимоново <i>деревня</i>	»	233	1351			1 ст. 1 уч. 2	
1121	Углово »	»	94	524				
1122	Боголюбово »	Ураевск.	51	294				
1123	Ураево <i>село</i>	»	551	2964			1 ст. 2 уч. 3	
1124	Дроново <i>деревня</i>	Хмелевс.	46	233				
1125	Камышенский <i>дуп. 11</i>	»	4	23				
1126	Ново-Изгроз <i>деревня</i>	»	71	456				
1127	Романовка <i>дуп. 10</i>	»	13	80			1 ст. 1 уч. 3	
1128	Хмелевец <i>село</i>	»	218	1127	П. А. В. уч.		1 ст. 1 уч. 1	
1129	Шумилина <i>деревня</i>	»	145	831				
1130	Ж.-д. будка № 57 <i>будка</i>	Шелаев.	1	1				
1131	» » » 58	»	1	2				
1132	» казар. » 53 <i>казарма</i>	»	1	6				
1133	Колыхалина <i>деревня</i>	»	146	801				
1134	Шелаево <i>село</i>	»	482	2665				
1135	Агашевка <i>деревня</i>	Яблонов.	47	282				
1136	Кузнецовский <i>дуп. 12</i>	»	13	84			1 ст. 1 уч. 1	
1137	Новая-Агашевка » 13	»	6	33				
1138	Новая-Симоновка <i>деревня</i>	»	58	325				
1139	Орехово »	»	189	995			1 ст. 1 уч. 2	
1140	Ст. Симоновка »	»	72	427			1 ст. 1 уч. 3	
1141	Яблонь »	»	121	728			1 ст. 1 уч. 2	
1142	Яблоньский <i>кордон.</i>	»	1	7				
85	Итого по волости	15	8215	45314	2	4	34/61	
	2 — Вейделевская волость.							
1143	Белый Колодезь <i>село</i>	Белокол.	936	5582		В. у.	{Проф. 1 уч. 1 1 ст. 2 уч. 2	
1144	Жеребцов <i>дуп. 1</i>	»	8	56				
1145	Копанки » 2	»	15	107				
1146	Крутые ярки » 3	»	7	53				
1147	Лозоватка » 4	»	13	94				
1148	Орлов Колодезь » 5	»	2	11				
1149	Осинки » 6	»	5	39				

№№ по рядку	Название населен- ного пункта, харак- тер и № на карте	Сельсовет	Хозяйств	Жителей	Почт. тел. учрежден.	Лечебные учрежд.	Школы	Для заметок
1150	Солонцы хут. 7	елокол.	19	130				
1151	Становой » 8	»	14	136				
1152	Суслов-Яр » 9	»	2	18				
1153	Шевяков » 10	»	6	56			1 ст. 1 уч. 2	
1154	Ямный » 11	»	16	97				
1155	Большие Липяги село	Липяг.	355	1892			1 ст. 1 уч. 2	
1156	Гаплеевка хут.	»	94	468				
1157	Брянские Липяги село	Бр.-Лип.	273	1446			1 ст. 1 уч. 2	
1158	Нехаевка »	»	137	666			1 ст. 1 уч. 1	
1159	Благодатный высел. 12	Вейдел.	15	88				
1160	Вейделева слоб	»	828	4152	П. Т.	[Б40к	ш.к.м.1 уч.5	
1161	Вейделев. ст. поле	»	20	47	Гф.Аг.	ясл.	1 ст. 1 уч. 2	
1162	Жабский хут. 14	»	23	104				
1163	Лаптиев отруб. 15	»	1	8				
1164	Надежда высел. 16	»	15	95				
1165	Новая Жизнь »	»	55	263				
1166	Райский » 17	»	8	38				
1167	Голиков хут. 18	Закутчан	13	75				
1168	Закутский »	»	117	678				
1169	Избушки »	»	54	381				
1170	Костенков » 20	»	7	38				
1171	Ново-Рослов » 21	»	24	126				
1172	Приветной » 22	»	7	55				
1173	Шевцев хут.	»	100	593				
1174	Зенино »	Зенинск.	107	505			1 ст. 1 уч. 2	
1175	Кондаборова деревня	»	147	810			1 ст. 1 уч. 1	
1176	Фощеватый хут	»	41	243			1 ст. 1 уч. 1	
1177	Клименково (Тар.) слоб.	Климен.	388	2336			1 ст. 1 уч. 1	
1178	Дронов хут. 24	Мысак.	9	53				
1179	Дружный » 25	»	22	136				
1180	Кулиновы-Липяги село	»	147	752			1 ст. 1 уч. 1	
1181	Михайловка (Блин) хут.	»	37	172			1 ст. 1 уч. 1	
1182	Мысаков »	»	58	420				
1183	Новая Жизнь хут. 27	»	24	175				
1184	Павловка » 29	»	6	47				
1185	Сенной » 28	»	24	131				
1186	Ярочкин » 30	»	14	83				
1187	Аладын посел. 1	Олейник.	7	32				
1188	Берестов хут. 32	»	11	59				
1189	Веселый № 4 посел. 33	»	10	53				
1190	Голубцов хут.	»	75	423				
1191	Колесников (Неч.) »	»	71	411			1 ст. 1 уч. 2	
1192	Лаптиев »	»	71	511				
1193	Любимый » 34	»	14	86				
1194	Ново-Казинный » 36	»	6	41				
1195	Олейников »	»	70	440			1 ст. 1 уч. 3	
1196	Простаков »	»	44	273				
1197	Раздолье » 35	»	23	135				
1198	Якименков »	»	106	613				
1199	Безгинка »	Соловск.	78	473			1 ст. 1 уч. 1	
1200	Ивановка » 13	»	17	101				
1201	Майорский »	»	26	189				

№№ по порядку	Название населенного пункта, характер и № на карте	Сельсовет	Хозяйств	Жителей	Почт. тел. укрежд.	Лечебные укрежд.	Школы	Для заметок
1202	Подгоров. (Шпин.) <i>хут.</i>	Соловск.	54	289				
1203	Соловка <i>село</i>	»	213	1302			1 ст. 1 уч. 2	
1204	Викторополь . . . <i>хут.</i>	Яропол.¹)	31	102				¹) Проп.
1205	Волчий	»	100	596			1 ст. 1 уч. 4	Вост. гран.
1206	Ленин <i>посел. 26</i>	»	5	37				с/сов. Прог.
1207	Сафронов <i>хут.</i>	»	26	148				внизу № 3
1208	Смирнов <i>посел. 19</i>	»	9	51				и правее
1209	Соколов <i>хут. 23</i>	»	1	11				№№ 23 и 26
1210	Яропольцы	»	261	1585			1 ст. 1 уч. 2	
68	Итого по волости	11	5542	31416	1	2	21/38	
	3—Волононская волость.							
1211	Афоньевка <i>с.об.</i>	Афоньев	437	2307			1 ст. 1 уч. 3	
1212	Верхняя Лубянка	В.-Луб.	224	1341			1 ст. 1 уч. 2	
1213	Евдокимов <i>хут. 4</i>	»	13	86				
1214	Красный Пахарь <i>посел.</i>	»	62	413			1 ст. 1 уч. 1	
1215	Малинов <i>совхоз</i>	»	34	78				
1216	Нинин <i>посел.</i>	»	38	245				
1217	Становое <i>хут.</i>	»	122	672			1 ст. 1 уч. 2	
1218	Волоконовка <i>с.об.</i>	Волокон.	1531	6814	П. Т. О.	{Б20к {ясл.	1 ст. 1 уч. 1 1 ст. 5 уч. 19 11 ст. 1 уч. 10	
1219	Ж.-д. будка <i>будка</i>	»	1	6				
1220	Ж.-д. будка № 63	»	1	5				
1221	» » № 65	»	1	3				
1222	» » на 287км.	»	1	6				
1223	» казар. № 17 <i>казарма</i>	»	2	16				
1224	Таврический <i>хут. 5</i>	»	17	124				
1225	Щепкин	»	90	488				
1226	Бочанка	Волчанс.	36	239				
1227	Верный <i>посел. 1</i>	»	21	94				
1228	Волчий 1-ый <i>хут.</i>	»	69	370			1 ст. 1 уч. 2	
1229	Гаевка	»	51	340				
1230	Георгиевский	»	12	97				
1231	Криничный	»	20	121				
1232	Волче-Александр. <i>с.об.</i>	Волч.-Ал.	329	1979	П. А.		1 ст. 1 уч. 3	
1233	Волчий II-й <i>хут.</i>	»	69	471			1 ст. 1 уч. 1	
1234	Деревянкин	»	61	404			1 ст. 1 уч. 1	
1235	Зеленый Клин	»	34	194				
1236	Ново-Девичий	»	31	153				
1237	Коровино <i>с.об.</i>	Коровин.	198	976			1 ст. 1 уч. 2	
1238	Ново-Ивановка	»	129	650				
1239	Олейниковский <i>посел.</i>	»	41	231				
1240	Плотва <i>хут. 6</i>	»	10	71				
1241	Колесников	Н.-Лубян	1	6				
1242	Нижняя Лубянка <i>с.об.</i>	»	204	1069			1 ст. 1 уч. 2	
1243	Средняя Лубянка <i>деревня</i>	»	81	433				
1244	Алексеевский <i>посел.</i>	Н.-Алек.	32	210				
1245	Ново-Александр. <i>хут.</i>	»	48	311			1 ст. 1 уч. 1	

№№ по порядку	Название населенного пункта, характер и № на карте	Сельсовет	Хозяйств	Жителей	Почт. тел. учредд.	Лечебные учредд.	Школы	Для заметок
1246	Новый <i>посел.</i>	Н. Алек.	39	271				
1247	Шидловский »	»	41	311				
1248	Абалмасов <i>хут</i>	Одинцов.	72	452			1 ст. 1 уч. 1	
1249	Ново-Чапельное . . <i>совхоз 8</i>	»	19	56				
1250	Одинцов <i>хут</i>	»	69	437			1 ст. 1 уч. 1	
1251	Толмачево <i>посел 9</i>	»	23	146				
1252	Чапельное <i>хут</i>	»	114	755			1 ст. 1 уч. 1	
1253	Ж.-д. будка № 67 <i>будка</i>	Пятницк	1	3				
1254	Красовка <i>деревня</i>	»	63	307				
1255	Пятницкое <i>село</i>	»	197	1083			ж/дст. 1уч. 9	
1256	Старосельцова . . . <i>деревня</i>	»	88	508			1 ст. 1 уч. 3	
1257	Бибиково <i>станц.</i>	С.-Иван.	7	25				
1258	Ракитник ж.-д. б. <i>будка</i>	»	1	6				
1259	Ж.-д. будка 265 в. »	»	1	5				
1260	» полук. 274к. <i>полуказ</i>	»	2	5				
1261	» » 279 »	»	1	2				
1262	Лозовый <i>хут. 10</i>	»	13	72				
1263	Ново-Рождествен. <i>слоб.</i>	»	232	1391			1 ст. 1 уч. 2	
1264	Ольхов <i>хут.</i>	»	76	413			1 ст. 1 уч. 1	
1265	Рассвет <i>посел. 11</i>	»	9	52				
1266	Старо-Ивановка . . <i>слоб.</i>	»	331	1713	П. Аг.		1 ст. 1 уч. 4	
1267	Шражков <i>хут.</i>	»	93	515				
1268	Золомное <i>деревня</i>	Ютанов.	72	436				
1269	Попов <i>хут. 7</i>	»	11	71				
1270	Столбище »	»	124	779				
1271	Ютановка <i>слоб.</i>	»	193	1174				
61	Итого по волости	12	5943	32011	3	1	26/72	
	4.—Ливенская волость.							
1272	Будяков <i>хут.</i>	Будяк.	131	730			1 ст. 1 уч. 1	
1273	Бударки » 11	»	5	24				
1274	Плужников »	»	81	436			1 ст. 1 уч. 1	
1275	Валуй <i>слоб.</i>	Валуянск	200	1059			1 ст. 1 уч. 2	
1276	Злыднев <i>хут.</i>	»	205	1163			1 ст. 1 уч. 1	
1277	Попасный »	»	96	620			1 ст. 1 уч. 2	
1278	Филькино <i>село</i>	»	156	832			1 ст. 1 уч. 2	
1279	Алухтин <i>хут.</i>	Ливенск	39	231				
1280	Евсеево <i>совхоз 10</i>	»	5	11				
1281	Ж.-д. будка № 71 <i>будка</i>	»	1	3				
1282	» » 73 »	»	1	4				
1283	» казар. » 39918 <i>казарма</i>	»	2	5				
1284	Кисленский <i>хут. 9</i>	»	11	112				
1285	Ковалев » 8	»	4	37			1 ст. 1 уч. 2	
1286	Ливенка <i>слоб.</i>	»	5	2093	П.Т.О.	Б10к ясл. Б.10к	1 ст. 1 уч. 1	
1287	Николаевка »	»	618	3030				
1288	Палатовка <i>станция</i>	»	25	98				
1289	Троицкая <i>слоб.</i>	»	282	1411			1 ст. 3 уч. 6	
1290	Фоцеватый <i>хут.</i>	»	61	410				
1291	Хатнев » 7	»	4	15				

№№ по порядку	Название населенного пункта, характер и № на карте	Сельсовет	Хозяйств	Жителей	Почт. тел. учрежд.	Лечебные учрежд.	Школы	Для замѣток
1292	Антошкино . . . <i>хут.</i> 6	Палат. I	9	56				
1293	Верхний Моисей »	»	58	306			1 ст. 1 уч. 1	
1294	Красное Город. »	»	71	578				
1295	Моисеевский . . . <i>корб.</i>	»	2	5				
1296	Палатово I-е . . . <i>слоб.</i>	»	551	3146			1 ст. 2 уч. 4	
1297	Перелесок <i>хут.</i>	»	100	603				
1298	Подлес »	»	44	261				
1299	Юрков »	»	34	190				
1300	Высокий »	Палат. II	61	333				
1301	Горбунов » 5	»	24	121				
1302	Талтовка II-я . . . <i>слоб.</i>	»	161	881			1 ст. 1 уч. 1	
1303	Терешков <i>хут.</i>	»	86	443			1 ст. 1 уч. 1	
1304	Ясинов »	»	77	366				
1305	Покровское <i>село</i>	Покров.	141	922			1 ст. 1 уч. 2	
1306	Красная Нива . . . <i>хут.</i>	»	36	272				
1307	Пыточный » 1	»	15	89				
1308	Квашин » 3	Репьевс.	14	64				
1309	Лутовиновка . . . <i>слоб.</i>	»	221	1195			1 ст. 1 уч. 2	
1310	Репьевка <i>деревня</i>	»	145	890			1 ст. 1 уч. 2	
1311	Лазареново »	С.-Пузин.	110	665			1 ст. 1 уч. 1	
1312	Новая Пузино . . . »	»	196	1045			1 ст. 1 уч. 2	
1313	Старо Пузино . . . <i>село</i>	»	172	883			1 ст. 1 уч. 1	
1314	Турков <i>хут.</i>	»	29	189				
1315	Алексеевка <i>село</i>	Успенск.	166	873				
1316	Новоселовка . . . <i>хут.</i>	»	71	445			1 ст. 1 уч. 1	
1317	Новохуторское . . <i>слоб.</i>	»	177	1094			1 ст. 1 уч. 2	
1318	Резников <i>хут.</i>	»	54	376				
1319	Успенка <i>слоб.</i>	»	181	1081		Б.10к	1 ст. 1 уч. 3	
1320	Шароновка <i>хут.</i> 4	»	4	11				
1321	Новосильск. . . . <i>деревня</i>	Фоцеват	150	935				
1322	Орликов <i>хут.</i> 2	»	4	22				
1323	Подлесная <i>деревня</i>	»	121	650				
1324	Фоцеватое <i>село</i>	»	259	603			1 ст. 1 уч. 1	
1325	Плоское <i>хут.</i>	Шеншин	100	603			1 ст. 1 уч. 1	
1326	Шеншиновка . . . <i>слоб.</i>	»	277	1694			1 ст. 1 уч. 2	
55	Итого по волости	11	6299	35082	1	3	28/45	
	5.—Нинитовская волость.							
1327	Арнаутово <i>село</i>	Арнаут.	334	2083			1 ст. 1 уч. 3	
1328	Барсучий <i>хут.</i> 34	»	3	30				
1329	Головище » 35	»	6	32				
1330	Зубцов » 33	»	2	8				
1331	Фатнев » 32	»	12	74				
1332	Ясенов » 31	»	1	8				
1333	Валуйчик <i>село</i>	Валуйч.	112	651			1 ст. 1 уч. 1	
1334	Генераловка »	»	60	281				
1335	Ж.-д. будка 25 кл. <i>будка</i>	»	1	10				
1336	» » 28 » »	»	1	5				
1337	» » 30 » »	»	1	5				
1338	» казар. 29 » <i>казарма</i>	»	1	9				

№№ по порядку	Название населенного пункта, характер и № на карте	Сельсовет	Хозяйств	Жителей	Почт. тел. учрежд.	Лечебные учрежд.	Школы	Для заметок
1339	Ланино <i>деревня</i>	Валуйч.	69	388				
1340	Раз'езд 211 <i>раз'езд</i>	»	3	16				
1341	Расстрижено <i>высел. 30</i>	»	8	37				
1342	Расстрижено <i>село</i>	»	97	407			1 ст. 1 уч. 1	
1343	Грищинин <i>хут.</i>	Грищин.	167	1044			1 ст. 1 уч. 2	
1344	Калинов »	»	29	194			1 ст. 1 уч. 1	
1345	Бурак » 20	Дегтярен	2	22				
1346	Гомазоновка <i>деревня</i>	»	67	333				
1347	Дегтярная »	»	130	838			1 ст. 1 уч. 2	
1348	Новая жизнь <i>коммуна</i>	»	13	46				
1349	Родники <i>хут.</i>	»	65	504			1 ст. 1 уч. 1	
1350	Сибирцев » 19	»	10	63				
1351	Солонцы » 18	»	6	51				
1352	Чалый » 17	»	7	47				
1353	Алексеевский » 29	Должан.	16	93				
1354	Верходубов <i>посел. 28</i>	»	24	130				
1355	Долгое <i>село</i>	»	213	1225	Ф. п.		1 ст. 1 уч. 2	
1356	Лукачевка »	»	69	437			1 ст. 1 уч. 1	
1357	Любимый <i>посел. 27</i>	»	4	28				
1358	Мариновка <i>хут.</i>	»	29	178				
1359	Потуловка I-ая <i>деревня</i>	»	50	274			1 ст. 1 уч. 2	
1360	Потуловка II-ая »	»	27	161				
1361	Ростошь I <i>хут.</i>	»	35	175			1 ст. 1 уч. 1	
1362	Ростошь II »	»	39	226				
1363	Руново-Никольск. <i>арт. 26</i>	»	1	17				
1364	Руново-Никольск. <i>хут.</i>	»	38	195				
1365	Руфанов » 25	»	12	82				
1366	Рындин <i>высел. 24</i>	»	1	10				
1367	Хмелевой <i>хут. 23</i>	»	16	94				
1368	Четыреусное <i>село 22</i>	»	20	112				
1369	Шумный <i>пос. 21</i>	»	15	94				
1370	Багринцев <i>хут. 16</i>	Зворык.	1	16				
1371	Березняги » 15	»	14	113				
1372	Егоренков » 14	»	3	21				
1373	Зворыкин »	»	76	665			1 ст. 1 уч. 1	
1374	Климов »	»	68	439				
1375	Попов » 13	»	22	110				
1376	Хрещеватый »	»	104	670			1 ст. 1 уч. 2	
1377	Яковлев » 12	»	14	96				
1378	Зарудня <i>деревня</i>	Кулешов	81	468			1 ст. 1 уч. 2	
1379	Кулешовка I »	»	66	362				
1380	Кулешевка II »	»	55	362				
1381	Герков <i>хут. 11</i>	Малак.	19	123				
1382	Бвоздиков »	»	58	403				
1383	Деркунский »	»	141	766			1 ст. 1 уч. 2	
1384	Екатериновка » 10	»	10	75				
1385	Кулькин »	»	53	355				
1386	Малакино <i>село</i>	»	78	420				
1387	Малакеева <i>слоб.</i>	»	184	1095	П. А.	В. у.	1 ст. 1 уч. 3	
1388	Богатый <i>хут.</i>	Никитов.	59	323				
1389	Никитовка <i>село</i>	»	1347	6111	П. Т. О.	БЮк { ясл.	7-мил. 1 уч. 3 1 ст. 5 уч. 10	
1390	Бретчин <i>хут. 9</i>	Наголен.	24	148				

№№ по порядку	Название населенного пункта, характер и № на карте	Сельсовет	Хозяйств	Жителей	Почт. тел. учреждений.	Лечебные учрежд.	Школы	Для заметок
1391	Бубликов хут.	Наголен.	156	946			1 ст. 1 уч. 1	
1392	Власов »	»	146	912				
1393	Даньков »	»	40	252				
1394	Жуково (Нагольн.) »	»	184	858				
1395	Мартынец »	»	51	286			1 ст. 1 уч. 1	
1396	Панушин »	»	61	365				
1397	Рыбалкин »	»	96	618			1 ст. 1 уч. 1	
1398	Черенов »	»	132	865			1 ст. 1 уч. 2	
1399	Артеменков »	Романов.	88	552			1 ст. 1 уч. 1	
1400	Егилкин »	»	60	382			1 ст. 1 уч. 1	
1401	Колотов »	»	74	431			1 ст. 1 уч. 1	
1402	Луговин » 8	»	15	119				
1403	Погребичкий » 7	»	6	38				
1404	Ромаков »	»	164	918			1 ст. 1 уч. 1	
1405	Ряшин » 6	»	24	177				
1406	Цыбулина » 5	»	15	81				
1407	Борисовка » 4	Самарин.	18	109				
1408	Золотая горка посел.	»	37	174				
1409	Мокрое высел. 3	»	15	123				
1410	Раздолье хут. 2	»	6	40				
1411	Самарино I—II село	»	342	1943			1 ст. 2 уч. 2	
1412	Сучки высел. 1	»	3	23				
86	Итого по волости	12	6026	34070	2	3	32/51	
	<u>6.—Николаевская волость.</u>							
1413	Дроновка хут.	Алексан.	69	413			1 ст. 1 уч. 2	
1414	Ново-Александр. слоб.	»	355	2185		Ф. п.	1 ст. 1 уч. 3	
1415	Столбуновка хут. 1	»	13	95				
1416	Алейников » 2	Бацькин.	3	16				
1417	Банькин »	»	95	594			1 ст. 1 уч. 2	
1418	Бугаевский » 3	»	5	33				
1419	Водяной » 4	»	17	111				
1420	Голушкин » 5	»	11	71				
1421	Ленский » 6	»	1	3				
1422	Можугин » 7	»	5	38				
1423	Шумский » 8	»	4	34				
1424	Жабский »	Жабский	174	1115			1 ст. 1 уч. 3	
1425	Лемешкин » 9	»	14	93				
1426	Сидоров » 10	»	22	141				
1427	Синельников » 11	»	21	156				
1428	Павленков » 12	»	17	126				
1429	Чуфанов » 13	»	20	143				
1430	Александровка II »	Калинич.	63	419				
1431	Ивановка » 14	»	8	69				
1432	Калиниченков »	»	97	678			1 ст. 1 уч. 2	
1433	Белый плес »	Каписев.	78	418				
1434	Веселый » 15	»	18	89				
1435	Каписевка »	»	46	293			1 ст. 1 уч. 1	
1436	Можугин » 16	»	5	46				

№№ по порядку	Название населенного пункта, характер и № на карте	Сельсовет	Хозяйств	Жителей	Почт. тел. учрежд.	Лечебные учрежд.	Школы	Для заметок
1437	Пивнячный хут	Каписев.	35	224			1 ст. 1 уч. 1	
1438	Бабичев » 17	Краснян.	24	118				
1439	Голубинский »	»	48	299				
1440	Красная с.об.	»	430	2744		Ф. п.	Под. 1 уч. 1 1 ст. 2 уч. 4 1 ст. 1 уч. 1	
1441	Любвин хут.	»	111	279				
1442	Нестука » 18	»	10	81				
1443	Николаевка »	»	105	739			1 ст. 2 уч. 5	
1444	Безусов » 19	Кубрак.	9	110				
1445	Великородный » 20	»	1	2				
1446	Веревкин » 21	»	1	9				
1447	Кубриков »	»	231	1274			1 ст. 1 уч. 2	
1448	Луки-Айдар пос.л. 22	»	16	72				
1449	Макаровка хут. 23	»	7	47				
1450	Россыпной » 24	»	8	81				
1451	Харьков » 25	»	1	5				
1452	Калитва »	Ладомир.	125	867			1 ст. 1 уч. 1	
1453	Ладомировка с.об.	»	246	1866			1 ст. 1 уч. 2	
1454	Лимарев хут	»	25	220				
1455	Бердников » 26	Пристен.	17	86				
1456	Кирпичевка » 27	»	9	77				
1457	Лозовой » 28	»	7	55				
1458	Лудановка » 29	»	13	96				
1459	Марусовка » 3	»	4	36				
1460	Ново-Ивановка »	»	26	181			1 ст. 1 уч. 1	
1461	Печки »	»	30	161				
1462	Пристен »	»	159	916			1 ст. 1 уч. 2	
1463	Ратный » 31	»	2	11				
1464	Соловка »	»	26	161				
1465	Старо-Ивановка »	»	41	233				
1466	Дубки выс.л. 32	Ровнов.	3	15				
1467	Ровны хут.	»	209	1381			1 ст. 1 уч. 2	
1468	Средний »	»	42	229			1 ст. 1 уч. 1	
1469	Становой »	»	78	433				
1470	Ковалев »	Яценк.	125	746			1 ст. 1 уч. 2	
1471	Красная Заря » 33	»	6	38				
1472	Николаевка с.об.	»	272	1296	П. Т.	Б10к		
1473	Ногин хут.	»	138	746	Тф. А.	ясл.	1 ст. 1 уч. 1	
1474	Полевой » 34	»	12	77				
1475	Попасный »	»	214	1225			1 ст. 1 уч. 2	
1476	Прилужный » 35	»	17	101				
1477	Честный труд кол.он.	»	1	60				
1478	Ясинов хут. 36	»	19	104				
1479	Яценков »	»	167	928			1 ст. 1 уч. 3	
7	Итого по волости	11	4231	26195	1	3	24/44	
	<u>7—Погромская волость.</u>							
1480	Борисовка с.об.	Борисов.	242	1570		Б.10к	1 ст. 1 уч. 4	
1481	Вшивый хут. 3	»	11	78				
1482	Гришкин » 6	»	14	92				



№№ по порядку	Название населенного пункта, характер и № на карте	Сельсовет	Хозяйств	Жителей	Почт. тел. учрежд.	Лечебные учрежд.	Школы	Для заметок
1483	Гусев хут. 2	Борисов.	10	60				
1484	Деркачи » 4	»	22	168				
1485	Екатериновка »	»	25	172				
1486	Киселев »	»	115	703			1 ст. 1 уч. 2	
1487	Копанки » 1	»	16	105			1 ст. 1 уч. 1	
1488	Никольский »	»	30	195				
1489	Плотьянка »	»	117	694				
1490	Просянный » 5	»	5	44				
1491	Бутырки »	Веригов.	155	885			1 ст. 1 уч. 2	
1492	Вериговка слоб.	»	144	750			1 ст. 1 уч. 2	
1493	Елдиновка I хут.	»	39	221				
1494	Елдиновка II »	»	25	153				
1495	Малая Коноплян. » 8	»	7	31				
1496	Ново-Павловка » 7	»	9	55				
1497	Павловка »	»	25	145				
1498	Старый »	»	231	1321			1 ст. 1 уч. 1	
1499	Гамаков » 14	Грушевс.	1	2				
1500	Грушевка слоб.	»	294	1934			1 ст. 1 уч. 3	
1501	Гусев хут.	»	51	380				
1502	Емельянов » 12	»	12	74				
1503	Жолобок » 9	»	16	103				
1504	Лосев » 10	»	10	95				
1505	Петьков » 15	»	1	3				
1506	Роспашнов » 13	»	4	11				
1507	Тузов » 11	»	19	135				
1508	Хугорище »	»	34	287				
1509	Байрак » 18	Дубчанс.	10	71				
1510	Дубки »	»	33	194			1 ст. 1 уч. 1	
1511	Коновалов »	»	159	960			1 ст. 1 уч. 2	
1512	Курилов » 19	»	8	57				
1513	Никифоровка » 17	»	12	61				
1514	Платовка »	»	35	201			1 ст. 1 уч. 4	
1515	Чертолясов » 16	»	14	54				
1516	Баев » 22	Казинск.	8	43				
1517	Богомолов »	»	34	217			1 ст. 1 уч. 1	
1518	Евграфовка » 28	»	6	24				
1519	Кучугуры » 29	»	6	35				
1520	Невольное »	»	35	216				
1521	Ново-Казинка слоб.	»	274	1541			1 ст. 1 уч. 2	
1522	Т-во Пробуждение совхоз	»	3	18				
1523	Редкодуб хут. 30	»	6	45				
1524	Рябикин »	»	51	393				
1525	Соколов » 27	»	7	52				
1526	Старцево » 25	»	22	108				
1527	Старо-Казинка слоб.	»	260	1308		В. у.	1 ст. 1 уч. 3	
1528	Чичерово хут. 26	»	16	116				
1529	Астахов »	Казнач.	81	476			1 ст. 1 уч. 1	
1530	Бирюч »	»	157	936			1 ст. 1 уч. 1	
1531	Высоченов высел. 24	»	8	67				
1532	Дмитровка хут. 20	»	18	118				
1533	Дубровка »	»	98	619			1 ст. 1 уч. 2	
1534	Казначеевка слоб.	»	300	1608			1 ст. 1 уч. 3	
1535	Леоновка хут.	»	113	724			1 ст. 1 уч. 1	

№№ по порядку	Название населенного пункта, характер и № на карте	Сельсовет	Хозяйств	Жителей	Почт. тел. учреждений	Лечебные учреждения	Школы	Для заметок
1536	Тихоновка <i>посел.</i> 23	Казнач.	5	29				
1537	Чибисов <i>хут.</i> 21	»	14	65				
1538	Яковка	»	56	310			1 ст. 1 уч. 1	
1539	Аркаатово <i>деревня</i>	Конопл.	45	297			1 ст. 1 уч. 1	
1540	Верхне-Зарубино	»	32	215				
1541	Гладково	»	37	209				
1542	Косаревка <i>хут.</i> 31	»	12	56				
1543	Конопляновка <i>слоб.</i>	»	175	877			1 ст. 1 уч. 2	
1544	Нижне-Зарубино <i>дерев.</i> 38	»	24	129				
1545	Поминово <i>хут.</i> 32	»	15	80				
1546	Колпаково	Лавянск.	84	456				
1547	Красная Поляна <i>совхоз</i>	»	6	22				
1548	Лавы <i>село</i>	»	110	607			1 ст. 1 уч. 1	
1549	Посохово <i>деревня</i>	»	71	317			1 ст. 1 уч. 1	
1550	Посоховский <i>корд.</i>	»	1	1				
1551	Роговский	»	1	5				
1552	Ситникова <i>деревня</i>	»	92	544				
1553	Тулянский <i>корд.</i>	»	1	4				
1554	Тулиново <i>деревня</i>	»	176	1012			1 ст. 1 уч. 1	
1555	Верне-Яблоново	»	92	515			1 ст. 1 уч. 1	
1556	Ветчининово	Погромс.	148	892			1 ст. 1 уч. 2	
1557	Голубь <i>хут.</i> 34	»	8	57				
1558	Ж.-д. будка <i>будка</i>	»	1	8				
1559	» полуказар. <i>полук.</i>	»	1	6				
1560	Козловка <i>деревня</i>	»	69	386				
1561	Осколище	»	147	971			1 ст. 1 уч. 2	
1562	Погромец <i>село</i>	»	433	2246	П.Т.Ар	В. у. ясл.	1 ст. 2 уч. 6	
1563	Поминовский <i>корд.</i>	»	2	8				
1564	Постоялый <i>двор</i>	»	2	10				
1565	Троицкое <i>село</i>	»	100	584			1 ст. 1 уч. 2	
1566	Ульяновка <i>хут.</i>	»	51	263				
1567	Владимировский	Принцев.	31	226				
1568	Замареновка <i>деревня</i>	»	124	773			1 ст. 1 уч. 4	
1569	Ж.-д. будка <i>будка</i>	»	1	5				
1570	» казарма <i>казарма</i>	»	2	8				
1571	Овчинниково <i>деревня</i>	»	78	522			1 ст. 1 уч. 1	
1572	Пески <i>село</i>	»	66	374				
1573	Принцевка <i>слоб.</i>	»	139	708			1 ст. 1 уч. 1	
1574	Принцевка <i>станц.</i>	»	6	24	П. А.			
1575	Пузино <i>село</i>	»	74	474				
1576	Заяровка <i>хут.</i> 35	Тишанс.	15	108				
1577	Мало-Михайловка » 37	»	5	20				
1578	Новый	»	166	1074			1 ст. 1 уч. 2	
1579	Окоп	»	29	182				
1580	Романов » 36	»	15	114				
1581	Старый	»	86	613			1 ст. 1 уч. 1	
1582	Тишанка <i>село</i>	»	183	1207			1 ст. 1 уч. 2	
1583	Шаховка <i>хут.</i>	»	59	423			1 ст. 1 уч. 1	
1584	Корневская мел. <i>корд.</i>	Хохловс.	1	3				
1585	Кочкино <i>деревня</i>	»	92	524				
1586	Терехово	»	59	341				
1587	Хохловка	»	123	655				
108	Итого по волости		12	6823	40286	2	3	37,68

Валуйский уезд.

№№ по порядку	Название населенного пункта, характер и № на карте	Сельсовет	Хозяев	Жителей	Почт. тел. учреждений	Лечебные учреждения	Школы	Для заметок
8.—Уразовская волость.								
1588	Бабка хут.	Борчан.	64	389				
1589	Борки слоб.	»	406	1846		Ф. п.	1 ст. 1 уч. 4	
1590	Быков хут.	»	35	169				
1591	Кипучая Криница » 1	»	9	47				
1592	Махморовка . . . » 3	»	94	512				
1593	Мокрый Лог . . . » 19	»	17	93				
1594	Пады » 2	»	20	113				
1595	С.-х. артель № 2 артель 4	Волкоб.	8	33				
1596	" " " 3 » 5	»	11	60				
1597	Уразово слоб.	»	2809	12748	П.Т.О.	{Б25к ковс. ясл.	{Подр. 1 уч. 1 1 ст. 6 уч. 22 11 ст. 1 уч. 9	
1598	Уразово станц.	»	14	65				
1599	Герасимовка . . . село	Герасим.	270	1485			1 ст. 1 уч. 2	
1600	Долгаловка . . . хут.	»	98	533			1 ст. 1 уч. 2	
1601	Кириянов » 6	»	2	16				
1602	Бережанка » 7	Двулуч.	12	66				
1603	Дальний » 8	»	12	103				
1604	Двулучное село	»	629	3418			1 ст. 1 уч. 4	
1605	Дубровка хут.	»	40	223			1 ст. 1 уч. 1	
1606	Жердевка »	»	59	291				
1607	Мироновка » 9	»	9	77				
1608	Подлысянка »	»	46	256				
1609	Знаменка село	Знамен.	213	1021			1 ст. 1 уч. 2	
1610	Конотоповка . . . хут.	Конотоп.	74	497			1 ст. 1 уч. 1	
1611	Долгое село	Кукуевс.	321	1754		Ф. п.	1 ст. 1 уч. 2	
1612	Зеленка хут. 10	»	21	122				
1613	Кукуевка село	»	486	2336			1 ст. 1 уч. 2	
1614	Песчанка хут.	»	117	653			1 ст. 1 уч. 1	
1615	Бычек » 11	Логачев.	7	35				
1616	Логачевка село	»	266	1411			1 ст. 1 уч. 2	
1617	Нижне-Мельница хут.	»	46	209				
1618	Приветное » 12	»	18	99				
1619	Пригор. Тополи . . »	»	42	222				
1620	Раз'езд Соловей . юс.-д. буд.	»	2	8				
1621	Александровка . деревня	Мокрищ.	36	194				
1622	Гусево хут.	»	77	495				
1623	Калинин » 13	»	3	20				
1624	Мокрищево . . . хут.	»	68	400			1 ст. 1 уч. 1	
1625	Новоселовка . . . »	»	31	158				
1626	Петро-Марьевка . »	»	36	221				
1627	Высокий » 16	Н.-Петр.	14	93				
1628	Карабаново . . . слобода	»	101	555			1 ст. 1 уч. 1	
1629	Липки хут. 14	»	5	32				
1630	Ново-Петровка . . село	»	169	836			1 ст. 1 уч. 2	
1631	Попасное хут. 15	»	16	100				
1632	Река-Казинка . . . »	»	48	248				
1633	Терешков » 17	»	16	87			1 ст. 1 уч. 1	
1634	Любовка » 18	Шведун.	22	122				
1635	Шведуновка . . . »	»	488	2415			1 ст. 1 уч. 1	
48	Итого по волости	11	7407	36886	1	3	24/61	

IV--Воронежский уезд.

1636—г. ВОРОНЕЖ губернский и *уездный центр*—основан в 1586 году, расположен на правой, нагорной, стороне р. Воронежа, на расстоянии около 13 клм. от впадения его в р. Дон.

При городе—2 жел. дор. станции—Воронеж I-й (пассажирский) Юго-Восточн. жел. дор. и Воронеж II—(товарный) Киево-Вор. ж. д.

Население—города, по данным демографической переписи 1926 г., без пригородов, состояло из 6.062 домовладений и 99289 жителей.

Предприятия—(цензовые) города в 1926—27 г., 1 комбинат—мельница и маслозавод, 4-е паров. вальц. мельницы, 2 маслозавода, 3 просорушки, 3 механических завода, деревообделочная ф-ка, химкомбинат, мыловаренный завод, спиртоводочный завод, дрожже-винокур. завод, макаронная ф-ка, кожзавод, ватная ф-ка, 5 типографий—из них одна с литографией, коммунальный трест, объединяющий: электростанцию, водопровод, городскую ж. д. ветку и трамвай, а также частично проложенную по городу, канализацию; 4 кирпичных завода, скотобойня, холодильник и колбасный завод.

Связь—Управление Округа Связи, потово-телегр. контора, почт.-тел. отделение на ст. Воронеж I-й, 8 штатных городских почт.-тел. аг-в и одно нештатное почт.-тел. аг-во на станции Воронеж—II-й.

Учебные заведения—по состоянию их в 1927—28 учебн. году—21 шк. I ст. при 183 преп.; 2 жел. дор. школы I ст. при 18 преп.; школа умств. отсталых детей 1—5 препод., 2 инстр. и 2 руков.; школа глухонемых—1—5 преп. и 2 инстр., школа слепых 1—8 преп., 4 инстр. и 3 воспит. Все вместе—они охватывают 5.844 учащихся детей и, кроме того, 1 шк. I ст. для подростков—с 9 препод. и 242 учащимися.

14 школ II ступ. при 263 препод. и 4371 учащемся, 2 школы 7-летки с 30 преп. и 872 учащимися. (547 в гр. I ст. и 325 в гр. II ступ.).

3 школы 9 летки (школа коммуна, при СХИ и жел. дор.) с 84 препод. и 2.029 учащимися (1.498 в гр. I ступ. и 522 в гр. II ступ.).

Ворон. Госуд. Универс.—149 проф. и преп., 4 лабор., 6 проз., 1 аспи.—и 30 ординаторов—студентов 2.102.

Сельско-Хоз. Институт—86 проф. и преп., 9 лабор. и 16 аспи.—студен. 1087.

Ветеринарный Институт—15 проф. и преп., 1 лабор. и 3 препар.—студ. 221.

Рабфак дневной—46 преп., 2 лабор.—457 учащихся.

• вечерний—24 преп., 2 лабор.—165 учащихся.

Лечебные учреждения—на 1-е января 1928 г. в ведении Горздрави было 8 больниц, с 965 койками в них, при 53 врачах и 133 лицах мл. медперсонала; не считая университетских клиник и больн. им. д-ра Гааза (при ГИТ'доме)—4 врача и 11 л. мл. медп. Центр. Раб. Амбул. 49 врачей, 6 зубврачей и 18 зубтехников, 26 л. мл. медп. Центр. Детская Амбул. —10 врачей и 9 лиц мл. медп. Консультация для женщин и для детей; 3 районных амбулатории; Физиатрический и Бактериологический институты; Туберкулезный и венер. диспансеры; 6 пунктов скорой помощи.

Пригородные слободы гор. Воронежа:

- 1637 — **Придача**—*волостной центр*—постановлением ВЦИК'а от 30 янв. 1928 г. переименована в рабочий поселок „Придаченский“.
Население:—811 хозяйств—5186 жителей.
Школы—2 школы I-й ступени—8 препод. и 259 учащихся, 1 школа кройки и шитья—2 преп. и 88 учащихся.
Связь—штатное почт.-телегр.-телефонное аг-во.
- 1638 — **Чижовна**—*волостной центр*.
Население:—2016 хозяйств—15.542 жителя.
Предприятия:—Красочная ф-ка, табачная ф-ка, просорушка, 2 мыловар. завода и кирпичный завод.
Школы—4-е школы I ступ. (из них 1 при детдоме)—19 препод. и 733 учащихся, 1 профшкола—11 препод. и 4 руков.—82 учащихся. Школа кройки и шитья—2 преп.—97 учащихся.
Лечебн. учрежд.—Больница на 40 коек, при 2-х врачах и 3 лицах младшего мед. персонала.
Рабочие поселки:
- 1639-а — **Отроженский**, при станцим того-же имени, бывший центром с/совета—переименован постановлением ВЦИК'а от 26 марта 1928 г.
Население—250 хозяйств—1595 жителей.
- 1639-б — **Краснолесный**—смотри № 1674—пос. при ст. Графской—переименован постановл. ВЦИК от 26 марта 1928 г.
- 1640 — **г. Задонск**—*волостной (прежде уездный) центр*—образован. 1779 г., переименованием, создавшегося еще в XVI веке, села Тешевка, сохранившего все-же свое название в пригороде.
Расположен—на левом берегу р. Дона, в 89½ клм. от г. Воронежа—до ближайшей жел. дор. станции—Дон (Грязи-Орловск. дороги)—33 клм.
Население:—887 хозяйств—5.086 жителей.
Пригородные слободы: 1640а—Тешевка—261 хоз. 1.132 жит. } Оба центра соот-
 1640б—Тюпино—238 хоз. 1.366 жит. } ветств. с/советов.
Предприятия:—табачно-махорочная ф-ка, мельница и электростанция.
Учебные заведения:—4-е школы I ст.—15 препод., 2 школы II ст.—13 препод., 1 школа 7 летка—8 преп. и профтехшкола—10 преп.
Из пригородов: шк. I ст. с 2 преп. в сл. Тешевке.
Лечебные учреждения:—Больница на 50 коек, при 3-х врачах и 5 лицах мл. медперсонала, а так-же консультация при 1 враче.

№№ по порядку	Название населенного пункта, характер и № на карте	Сельсовет	Хозяйств	Жителей	Почт. тел. учреждений.	Лечебные учрежд.	Школы	Для заметок
1. — Березовская волость.								
1641	Арсентьев <i>хут.</i> 13	Айдаров.	2	7				
1642	Айдарово <i>деревня</i>	»	238	1210				
1643	Безводный <i>лес. к.р.</i>	»	1	2				
1644	Ближний »	»	1	5				
1645	Городищенский »	»	1	4				
1646	Конторский »	»	2	7				
1647	Копейкин »	»	1	5				
1648	Красный <i>хут.</i> 12	»	16	23				
1649	Охотничий дом <i>лес. кар.</i>	»	1	3				
1650	Платовский »	»	1	4				
1651	Рамонская Сел. ст. <i>пос.</i>	»	35	114				
1652	Средний <i>лес. кар.</i>	»	1	2				
1653	Старо-Животин. »	»	1	3				
1654	Старо-Животин. <i>село</i>	»	260	1357			I ст. 1 уч. 2	
1655	Струков <i>лес. кар.</i>	»	1	6				
1656	Трупец и Михайл. <i>хут.</i> 11	»	3	10				
1657	Удельный (собач.) <i>лес. кар.</i>	»	1	3				
1658	Александровский <i>хут.</i> 9	Березов.	24	115				
1659	Березово <i>село</i>	»	287	1310		{ ясл. {ш.е/х.сад.1у.4 Зм-с {Подр.1уч.1 I ст.1уч.4		
1660	Березовск. с/х. шк. <i>корд.</i>	»	1	6				
1661	Березовск. с/х. шк. <i>хут.</i>	»	2	5				
1662	Возрождение <i>посел.</i>	»	7	30				
1663	Ивницы <i>деревня</i>	»	140	691			I ст. 1 уч. 3	
1664	Париново »	»	119	581			I ст. 1 уч. 2	
1665	Рамонск. лес. зав. <i>завод</i>	»	3	15				
1666	Рамонь <i>пос.</i> 14	»	18	69				
1667	Рамонь <i>село</i>	»	289	1184	П.Т.О.	{ Бол 30/40 ковс. мал. стан	I ст. 1 уч. 4 II ст. 1 уч. 10	
1668	Степанов <i>хут.</i>	»	20	62				
1674	Горожанка <i>село</i>	Горожан	217	1165			I ст. 2 уч. 4	
1670	Горожанская <i>эконом.</i>	»	22	112				
1671	Кривоборье <i>село</i>	»	157	836			I ст. 1 уч. 1	
1672	Севиюковка <i>деревня</i>	»	149	748			I ст. 1 уч. 1	
1673	Графский <i>корд.</i>	Графск.	2	10	П.Т.О.			
1674	Графский 1) <i>пос.</i>	»	304	1221			I ст. 1 уч. 4	1) См. 1639-6
1675	Дачный <i>корд.</i>	»	1	8				
1676	Жел.-дор. будка <i>будка</i>	»	1	6				
1677	» »	»	1	7				
1678	Ж.-д. б. (2 в. Анн. в.) »	»	2	5				
1679	» (6 в. Анн. в.) »	»	1	5				
1680	» (128 вер.) »	»	1	5				
1681	Ж.-д.каз. (13 в. Р. в.) <i>казарма</i>	»	2	4				
1682	» (125 в. в.) »	»	1	6				
1683	Линейный <i>корд.</i>	»	1	4				
1684	Мостовой »	»	1	5				
1685	Придорожный »	»	1	4				
1686	Толши <i>посел.</i> 10	»	20	70				

№№ по порядку	Название населенного пункта, характер и № на карте	Сельсовет	Хозяйств	Жителей	Почт. тел. учреждений.	Лечебные учрежд.	Школы	Для заметок
1687	Толшевский <i>корд.</i>	Графск.	1	3				
1688	Черепихин »	»	1	5				
1689	Чистоозерный »	»	7	31				
1690	Глушицы <i>село</i>	Карачун.	224	925			1 ст. 1 уч. 1	
1691	Карачун »	»	339	1604			1 ст. 1 уч. 3	
1692	Пепшево »	»	137	693			1 ст. 1 уч. 1	
1693	Ситное <i>деревня</i>	»	54	269				
1694	Бестужевка »	Князевс.	34	185			1 ст. 1 уч. 2	
1695	Князево »	»	109	541				
1696	Ямань » 8	»	18	92				
1697	Ярцево » 7	»	20	118				
1698	Борки »	Лопатин.	97	542			1 ст. 1 уч. 1	
1699	Лопатки <i>село</i>	»	178	998			1 ст. 1 уч. 2	
1700	Прудская <i>деревня</i>	»	105	577			1 ст. 1 уч. 1	
1701	Нелжа <i>село</i>	Нелжанс.	542	2823			1 ст. 1 уч. 3	
1702	Аксеновка <i>хут.</i> 6	Сенновс.	10	53				
1703	Масловка <i>деревня</i>	»	56	269				
1704	Писаревка » 5	»	15	83				
1705	Сенное <i>село</i>	»	221	1134			1 ст. 1 уч. 2	
1706	Воронеж Малан. <i>деревня</i>	Синдяк.	37	185				
1707	Манино <i>село</i>	»	153	701			1 ст. 1 уч. 2	
1708	Нечаевка <i>деревня</i> 4	»	18	85				
1709	Плещеево »	»	65	299				
1710	Синдякино »	»	76	421			1 ст. 1 уч. 2	
1711	Анна <i>хут.</i> 3	Сол.-Дуб.	19	102				
1712	Беднота »	»	9	58				
1713	Буровлянка <i>деревня</i>	»	47	257				
1714	Искра <i>артель</i>	»	7	35				
1715	Кулешовка <i>деревня</i> 2	»	11	36				
1716	Назаров <i>хут.</i> 1	»	9	57				
1717	Петровская <i>эконом.</i>	»	3	33				
1718	Свинтицкий <i>хут.</i>	»	26	153				
1719	Сергиевская <i>эконом.</i>	»	15	123				
1720	Солнце-Дуброво <i>село</i>	»	81	399			1 ст. 1 уч. 1	
1721	Шатилов <i>хут.</i>	»	29	159				
1722	Березовский <i>корд.</i>	Ступинс.	1	5				
1723	Боевенький »	»	1	3				
1724	Бор <i>поселок</i>	»	63	219	П. А.			
1725	Гвоздевский № 1 <i>корд.</i>	»	1	7				
1726	Гвоздевский № 2 »	»	1	11				
1727	Ж.-д. будка № 1 <i>будка</i>	»	1	7				
1728	" " " 2 »	»	1	8				
1729	Ивницкий <i>корд.</i>	»	1	2				
1730	Красный Октябрь <i>лесзав.</i>	»	24	144		П.1 п.		
1731	Медвецкий <i>корд.</i>	»	1	2				
1732	Мотинский »	»	1	6				
1733	Нижний »	»	1	3				
1734	Пограничный »	»	1	5				
1735	Пчельники <i>село</i>	»	302	1542			1 ст. 1 уч. 2	
1736	Пчельниковский. <i>корд.</i>	»	1	5				
1737	Рамонский »	»	1	2				
1738	Ступино <i>село</i>	»	427	2214			1 ст. 2 уч. 3	

№№ по порядку	Название населенного пункта, характер и № на карте	Сельсовет	Хозяйств	Жителей	Почт. тел. учрежд.	Лечебные учрежд.	Школы	Для заметок
1739	Ступинский <i>корд.</i>	Ступинс.	1	6				
1740	Усманский № 1 »	»	1	9				
1741	» № 2 »	»	1	7				
1742	» № 3 »	»	1	6				
27	Итого по волости	12	5966	29315	3	5	28/68	
	2.—Боринско-Заводская вол.							
1743	Архангел. Борки. <i>село</i>	Арх.-Бор.	225	1169			1 ст. 1 уч. 2	
1744	Добровольный <i>посел. 5</i>	»	5	29				
1745	Лозы <i>деревня</i>	»	103	558			1 ст. 1 уч. 2	
1746	Отсочное <i>хут. 4</i>	»	16	96				
1747	Селище » 3	»	17	91				
1748	Боринск. заводы. <i>село</i>	Бор.-Зав.	474	2380	П. Аг.	яс.3м		
1749	Борин. с/сах. зав. <i>завод</i>	»	52	267		1Амб		
1750	Долгий <i>совхоз</i>	»	2	16		1п1п		
1751	Новый »	»	3	16				
1752	Прибыtkово <i>хут.</i>	»	39	169				
1753	Топоровский <i>совхоз</i>	»	17	61				
1754	Вербилково <i>село</i>	Вербил.	389	1908			1 ст. 1 уч. 2	
1755	Грязное »	Грязнов.	575	3121			1 ст. 1 уч. 3	
1756	Евдокимов <i>хут. 2</i>	»	23	119				
1757	Поздняков »	»	29	173				
1758	Полозов »	»	34	163				
1759	Яковлев » 1	»	11	61				
1760	Крутогорье <i>село</i>	Крутогор	484	2246			1 ст. 1 уч. 2	
1761	Милякова (имени) <i>Ком.муна</i>	»	13	34				
1762	Гудовка <i>село</i>	Махов.	268	1494			1 ст. 1 уч. 2	
1763	Маховище »	»	262	1390			1 ст. 1 уч. 2	
1764	Никольское »	Никольс.	175	912			1 ст. 1 уч. 2	
1765	Пады <i>село</i>	Падовс.¹)	601	2939			1 ст. 1 уч. 2	
1766	Полынов <i>хут.</i>	»	37	200				
1767	Рождественское . <i>село</i>	Рождест.	217	1178			1 ст. 1 уч. 2	
1768	Стебаево »	Стебаев.	220	1065			1 ст. 1 уч. 2	
1769	Стебаевский . . . <i>совхоз.</i>	»	9	29				
27	Итого по волости	10	4300	21889	1	3	11/23	
	3.—Больше-Верейская волость.							
1770	Архангельская . <i>деревня</i>	Бол.-Вер.	76	381				
1771	Большая-Верейка. <i>село</i>	»	869	4036	П. Аг.	яс.3м	1ш.под.1уч.1	
1772	Буденный <i>совхоз</i>	»	5	20		1Б12к	1 ст. 1 уч. 4	
1773	Пчельник <i>поселок</i>	»	41	200				
1774	Верхняя-Колыбел. <i>село</i>	В.-Колыб	799	3976			1 ст. 1 уч. 3	
1775	Калино-Дубров. <i>хут. 7</i>	»	1	3				
1776	Озерки <i>посел. 6</i>	»	5	22				

¹) пос. Стенцов—15 х. 70 жит. и хут. Пустынный 6 х 34 жит. при переп. прошли с с. Пады.

№№ по порядку	Название населенного пункта, характер и № на карте	Сельсовет	Хозяйств	Жителей	Почт. тел. учреждений	Лечебные учреждения	Школы	Для заметок
1777	Седелки <i>хут.</i> 5	В.-Колыб	7	64				
1778	Донская Негачев. <i>село</i>	Д.-Негач.	443	2520			1 ст. 1 уч. 2	
1779	Дмитряшевка »	Дмитр.	813	4000			В. п. 1 ст. 2 уч. 5	
1780	Дон <i>поселок</i> 4	»	11	65				
1781	Нива » 3	»	22	111				
1782	Новый мир » 2	»	8	34				
1783	Каверье <i>хутор</i>	Каверин.	166	909				
1784	Рубцово. <i>село</i>	»	173	929			1 ст. 1 уч. 2	
1785	Александровский <i>хутор</i> 1	Крещен.	17	127				
1786	Благодатное »	»	30	160				
1787	Крещенка <i>село</i>	»	326	1761			1 ст. 1 уч. 2	
1788	Средняя Долина. <i>хутор</i>	»	58	327			1 ст. 1 уч. 1	
1789	Васильевка <i>село</i>	Ломовск.	167	979			1 ст. 1 уч. 1	
1790	Ломово »	»	306	1729			1 ст. 1 уч. 1	
1791	Муравьевка <i>деревня</i>	»	75	420				
1792	Дерезовка »	Н.-Колыб	37	201				
1793	Калино-Дуброво. »	»	54	288				
1794	Ниж. Колыбелка <i>село</i>	»	195	902			1 ст. 1 уч. 2	
1795	Трещевка <i>деревня</i>	»	102	541				
1796	Отсочное <i>село</i>	Отсоч.	419	2102			1 ст. 1 уч. 2	
1797	Ниж. Верейка <i>деревня</i>	Скляевс.	247	1337			1 ст. 1 уч. 2	
1798	Скляево 1-е »	»	77	410			1 ст. 1 уч. 2	
1799	» 2-е »	»	64	382			1 ст. 1 уч. 1	
1800	» 3-е »	»	67	343				
1801	» 4-е ¹⁾ »	»	71	449				
1802	» 5-е »	»	62	360				
1803	Фом.-Негачевское <i>село</i>	Ф.-Негач	549	2797			1 ст. 2 уч. 3	1) на карте ошиб. дано в Кавер. с/сов.
34	Итого по волости	11	6362	32885	1	3	18/31	
	4.—Гремяченская волость.							
1804	Гремяче <i>село</i>	Гремяч.	905	4480	П.Т.Ар	В10к	ш.под.1уч.1	
1805	Рудкино »	»	393	1970		яс3м	1 ст. 2 уч. 5	
1806	Хмельевые двор. <i>хут.</i> 8	»	17	98				
1807	Гремячи высел. »	Дмитр.	69	431				
1808	Дмитриевка <i>село</i>	»	118	626			1 ст. 1 уч. 2	
1809	Заречье <i>хут.</i>	»	52	258				
1810	Еманча 1-я <i>деревня</i>	Еманчев.	98	509				
1811	» 2-я »	»	68	360				
1812	» 3-я »	»	37	172				
1813	» 4-я <i>село</i>	»	110	539				
1814	» 5-я <i>деревня</i>	»	86	447				
1815	Муратов <i>хут.</i> 7	»	10	44				
1816	Ивановка <i>село</i>	Иванов.	247	1247			1 ст. 1 уч. 2	
1817	Зеленый яр <i>совх.</i>	Костенс.	3	11				
1818	Костенки <i>село</i>	»	1317	6108	П. А.		1 ст. 1 уч. 5	
1819	Россия <i>колхоз</i>	»	8	38				
1820	Верхний <i>хорд.</i>	Кременч.	1	6				
1821	Задонский <i>хут.</i>	»	46	191				
1822	Кременчугский I. »	»	46	271			1 ст. 1 уч. 1	

№№ по порядку	Название населенного пункта, характер и № на карте	Сельсовет	Хозяйств	Жителей	Почт. тел. учрежд.	Лечебные учрежд.	Школы	Для заметок
1823	Кременчугский II. <i>хут.</i>	Кременч.	36	183				
1824	Средний <i>корд.</i>	»	1	6				
1825	Южный	»	1	7				
1826	Александровка . . . <i>хут.</i> 6	Петровс.	10	53				
1827	Волохоновка . . . <i>деревня</i>	»	66	327				
1828	Петровские копи . . <i>стор.</i>	»	1	1				
1829	Петровское <i>село</i>	»	174	868			I ст. 1 уч. 2	
1830	Степной <i>выселок</i> 5	»	1	4				
1831	Должонки <i>хут.</i> 4	Прокуд.	22	131				
1832	Прокудино	»	71	354			I ст. 1 уч. 1	
1833	Росошки	»	62	345				
1834	Гремячий лог . . . <i>выселк.</i> 3	Хохольск	5	29				
1835	Кузиха <i>колхоз,</i>	»	12	70				
1836	Лобаниха <i>выселки</i> 2	»	4	31				
1837	Осетров <i>посел.</i> 1	»	5	33				
1838	Хохол <i>село</i>	»	1723	9567	П. А.	Амб.	I ст. 5 уч. 10	
35	Итого по волости	9	5825	29815	3	3	14/29	
	<u>5.—Задонская волость.</u>							
1839	Болохна <i>село</i>	Болохн.	406	2033			I ст. 1 уч. 2	
1840	Воронинных <i>хут.</i> 24	»	4	22				
1841	Мухина <i>деревня</i>	»	161	885			I ст. 1 уч. 1	
1842	Петунино <i>хут.</i> 23	»	1	8				
1843	Черных	»	3	15				
1844	Верхне-Казачье . . <i>село</i>	В.-Казач.	238	1167	П. А.		I ст. 1 уч. 2	
1845	Ястребовка <i>посел.</i> 21	»	9	45				
1846	Гнилуши <i>село</i>	Гнилуш.	671	3447			I ст. 1 уч. 2	
1847	Даньшино <i>деревня</i>	Даньшен	78	363			I ст. 1 уч. 1	
1848	Васильевка	»	22	119				
1849	Зареченский Реп. <i>посел.</i> 19	»	14	83				
1850	Камышевка <i>село</i>	»	194	1000			I ст. 1 уч. 2	
1851	Марьино <i>деревня</i>	»	78	415				
1852	Немерзь	»	60	292				
1853	Репец <i>село</i>	»	257	1334			I ст. 1 уч. 2	
1854	Каширы	Каширс.	165	837			I ст. 1 уч. 1	
1855	Коняев <i>хут.</i> 18	»	2	12				
1856	Лесной кордон №3 <i>кордон</i>	»	1	2				
1857	Мясоедов <i>хут.</i> 17	»	2	12				
1858	Нечаевка <i>деревня</i>	»	100	466				
1859	Проходная	»	53	245			I ст. 1 уч. 1	
1860	Родионов <i>хут.</i> 16	»	1	5				
1861	Ямки	»	5	18				
1862	Замятино <i>деревня</i>	Ксизовс.	195	1017			I ст. 1 уч. 1	
1863	Засновка	»	101	528				
1864	Ксизово <i>село</i>	»	430	2136		Амб.	I ст. 1 уч. 2	
1865	Соловьевка <i>пос.</i> 14	»	11	51				
1866	Ющенков <i>хут.</i> 13	»	1	3				
1867	Красная слобода <i>пос.</i> 12	Н.-Казач.	16	114				
1868	Нижне-Казачье . . <i>село</i>	»	316	1541			I ст. 1 уч. 2	

№. По порядку	Название населенного пункта, характер и № на карте	Сельсовет	Хозяев	Жителей	Почт. тел. учрежд.	Лечебные учрежд.	Школы	Для замечок
1869	Ольшанец <i>деревня</i>	Ол.-Кол.	187	982			I ст. 1 уч. 2	
1870	Освобождение <i>совхоз</i>	»	23	57				
1871	Веселое <i>деревня</i>	Ржавецк.	79	419				
1872	Вольных <i>хут. 11</i>	»	2	13				
1873	Гребенников <i>» 10</i>	»	2	16				
1874	Долгих <i>» 9</i>	»	4	27				
1875	Екатериновка I-я <i>дерев.</i>	»	54	269			I ст. 1 уч. 1	
1876	Екатериновка II-я <i>» 8</i>	»	22	118				
1877	Калабин <i>хут. 7</i>	»	2	11				
1878	Марьин <i>» 6</i>	»	7	34			I ст. 1 уч. 1	
1879	Пролетарий <i>совхоз</i>	»	1	5				
1880	Пытьев <i>хут. 5</i>	»	2	15				
1881	Ржавец <i>село</i>	»	175	827			I ст. 1 уч. 2	
1882	Сергиевка <i>дерев.</i>	»	86	454				
1883	Страховых <i>хут. 4</i>	»	9	56				
1884	Новая Воскресен. <i>дерев.</i>	С.-Воскр.	102	541			I ст. 1 уч. 1	
1885	Старая Воскрес. <i>»</i>	»	141	683			I ст. 1 уч. 1	
1886	Краснозорье <i>внс. 3</i>	Пешевск	13	74				
1887	Алексеевка <i>пос. 2</i>	Уткинск.	12	63				
1888	Уткино <i>село</i>	»	374	1884			I ст. 1 уч. 2	
1889	Алисово <i>»</i>	Юрьевск	195	876			I ст. 1 уч. 2	
1890	Гусево <i>хут. 1</i>	»	4	20				
1891	Погромное <i>дерев.</i>	»	67	357				
1892	Пол-Юрьево <i>»</i>	»	45	206				
1893	Юрьево <i>»</i>	»	160	757			I ст. 1 уч. 2	
55	Итого по волости	14	5363	26979	1	1	21/33	
	6 — Землянская волость.							
1894	Быстрик <i>хут.</i>	Гнилуш.	53	297			I ст. 1 уч. 1	
1895	Гнилуша <i>село</i>	»	285	1522			I ст. 1 уч. 3	
1896	Суржа <i>хут.</i>	»	75	393				
1897	Ющевка <i>»</i>	»	127	719				
1898	Верхосновка <i>дерев.</i>	Голоснов	46	191				
1899	Голосновка <i>село</i>	»	505	2506	П. А.		I ст. 1 уч. 2	
1900	Зря <i>посет. 19</i>	»	14	70				
1901	Ивановка <i>дерев.</i>	»	109	634			I ст. 1 уч. 2	
1902	Ильиновка <i>поселок</i>	»	42	226				
1903	Никольское <i>дерев.</i>	»	33	166				
1904	Революция <i>поселок</i>	»	26	150				
1905	Свобода <i>» 18</i>	»	5	29				
1906	Чибисовка <i>» 17</i>	»	12	60				
1907	Головище <i>хут.</i>	Долговс.	126	611				
1908	Долгое <i>село</i>	»	325	1735			I ст. 1 уч. 2	
1909	Зацепино <i>хут.</i>	»	93	526			I ст. 1 уч. 1	
1910	Отрубной участок <i>» 16</i>	»	9	75				
1911	Землянск <i>село</i>	Землянс.	423	1781	П. Т. О.	(Б50к лс 3л)	(под. 1 уч. 1 I ст. 3 уч. 10 II ст. 3 уч. 9	

№№ по порядку	Название населенного пункта, характер и № на карте	Сельсовет	Хозяйств	Жителей	Почт. тел. учреждений.	Лечебные учреждения.	Школы	Для заметок
1912	Казацкая <i>слобода</i>	Землянс.	47	229				
1913	Пушкарская »	»	175	778				
1914	Развин <i>хут.</i>	»	87	463				
1915	Солдатская <i>слоб.</i>	»	128	637				
1916	Спасская »	»	53	290				
1917	Хохлатская »	»	141	652				
1918	Благодать <i>хут.</i> 15	Кондр.	16	74				
1919	Ведуга »	»	52	269				
1920	Кондрашевка <i>село</i>	»	248	1317			1 ст. 1 уч. 2	
1921	Новоселье <i>хут.</i> 14	»	20	98				
1922	Пахарь » 13	»	10	50				
1923	Средний » 12	»	20	95				
1924	Высочкино <i>сельцо</i>	Лебяжен	62	337				
1925	Гремячье <i>село</i>	»	194	1020		Б.10к	1 ст. 1 уч. 2	
1926	Лебяжье озеро »	»	354	1717	П. О.		1 ст. 1 уч. 2	
1927	Малая Верейка <i>дерев.</i>	»	69	383				
1928	Ново-Павловка <i>хут.</i>	»	29	135				
1929	Ново-Павловка II » 11	»	9	42				
1930	Павловка I <i>сельцо</i>	»	52	269			1 ст. 1 уч. 1	
1931	Павловка II-я <i>хут.</i>	»	26	142				
1932	III-й Интернацион. <i>совхоз</i>	»	3	13				
1933	Алексеевка <i>дерев.</i> 10	М.-Вер.	11	67				
1934	Большая-Покров. »	»	95	474				
1935	Дмитриевка <i>хут.</i>	»	28	154				
1936	Малая Верейка <i>село</i>	»	241	1215			1 ст. 1 уч. 2	
1937	Молчановс. Лески <i>дерев.</i> 9	»	3	13				
1938	Никандровка » 8	»	12	83				
1939	Николаевка <i>хут.</i> 7	»	21	110				
1940	Овсянниково »	»	87	430				
1941	Руда »	»	65	382				
1942	III Интернацион. <i>колхоз</i>	»	2	12				
1943	Малая Покровка <i>дерев.</i>	М.-Покр.	96	519			1 ст. 1 уч. 1	
1944	Молчанье ¹⁾ <i>хут.</i>	»	2	10				1) проп. на карте.
1945	Покровское <i>совхоз</i>	»	5	13				
1946	Пустошка <i>хут.</i> 6	»	23	108				
1947	Федоровка <i>дерев.</i>	»	39	214				
1948	Веселая долина <i>хут.</i> 5	Меловат.	10	74				
1949	Гуляя Поле » 4	»	11	67				
1950	Меловатка <i>село</i>	»	410	2133	П. А.		1 ст. 1 уч. 2	
1951	Потоки <i>хут.</i> 3	»	9	60				
1952	Перлевка (часть) <i>село</i>	Перлев. I	710	3356			1 ст. 1 уч. 4	
1953	Перлевка (часть) »	Перл. II	792	4050	П. А.	Амб.	1 ст. 1 уч. 2	
1954	Трещевка <i>выселки</i>	»	132	744				
1955	Медвежье <i>село</i>	Привол.	150	774			1 ст. 1 уч. 1	
1956	Приволье <i>дерев.</i>	»	107	542				
1957	Приволье <i>совх.</i>	»	11	35			1 ст. 1 уч. 1	
1958	Раздолье <i>дерев.</i>	»	82	446				
1959	Раздолье <i>совхоз</i>	»	16	47			1 ст. 1 уч. 1	
1960	Детдом <i>Д/дом</i>	Стадниц.	1	118				
1961	Знам. ж. тр. арт. <i>артель</i>	»	1	86				
1962	Стадница <i>село</i>	»	493	2530			1 ст. 1 уч. 2	
1963	Ерофеевка <i>дерев.</i>	Трещев.	26	146				

№№ по порядку	Название населенного пункта, характер и № на карте	Сельсовет	Хозяйств	Жителей	Почт. тел. укрежд.	Лечебные укрежд.	Школы	Для заметок
1964	Малая Трещевка <i>аут.</i>	Трещев	74	408			1 ст. 1 уч. 1	
1965	Сомово »	»	164	834			1 ст. 1 уч. 2	
1966	Трещевка <i>село</i>	»	224	1143			1 ст. 1 уч. 2	
1967	Камышевка <i>аут. 2</i>	Чис.-Пол	11	64				
1968	Ларионовка »	»	27	130				
1969	Сапожок »	»	29	137				
1970	Сушаревка <i>1</i>	»	3	20				
1971	Терны <i>дерев.</i>	»	103	557				
1972	Чистая-Поляна <i>село</i>	»	290	1380			1 ст. 2 уч. 5	
79	Итого по волости	15	8718	44386	5	4	31/64	
	<u>7.—Казинская волость.</u>							
1973	Борки Варварин. <i>село</i>	Вар.-Бор.	186	929			1 ст. 1 уч. 2	
1974	Александровка »	Васильев	170	875			1 ст. 1 уч. 2	
1975	Алексеевка <i>дерев.</i>	»	163	949			1 ст. 1 уч. 2	
1976	Васильевка <i>село</i>	»	271	1368			1 ст. 1 уч. 2	
1977	Верхний Студен. »	В.-Студен	275	1378			1 ст. 1 уч. 2	
1978	Дмитриевка <i>дерев.</i>	»	31	158				
1979	Казанка »	»	54	281				
1980	Никольское <i>село</i>	»	80	436				
1981	Софиевка <i>дерев.</i>	»	27	126				
1982	Степановка » <i>6</i>	»	23	117				
1983	Казинка. <i>село</i>	Казинск.	466	2399	П. А.	яс.Зм	Под. 1 уч. 2 1 ст. 1 уч. 1 1 ст. 1 уч. 2	
1984	Никольское »	Никольс.	327	1829			1 ст. 1 уч. 2	
1985	Сапрыкин ключ. <i>аут. 5</i>	»	12	74				
1986	Каширка <i>дерев. 4</i>	Н.-Дмитр.	22	133				
1987	Ново-Дмитриевск. <i>посел.</i>	»	120	626			1 ст. 1 уч. 2	
1988	Отверт. Студенец <i>дерев. 3</i>	»	16	101				
1989	Отрадовка » <i>2</i>	»	18	102				
1990	Уваровка » <i>1</i>	»	8	40				
1991	Черниговка <i>село</i>	Черниг.	413	2127			1 ст. 1 уч. 4	
19	Итого по волости	7	2682	14048	1	1	10/21	
	<u>8.—Московская волость.</u>							
1992	Запрудское <i>село</i>	Запрудс.	690	3292			1 ст. 1 уч. 2	
1993	Свобода <i>выселки</i>	»	26	109				
1994	Каширское <i>село</i>	Каширск	623	3308			1 ст. 1 уч. 4	
1995	Коломенское »	»	239	1123			1 ст. 1 уч. 2	
1996	Красная Хворост. <i>аут. 20</i>	»	19	95				
1997	Кондрашкино <i>село</i>	Кондраш	275	1435			1 ст. 1 уч. 2	
1998	Щедрин-Прытков <i>аут. 19</i>	»	2	12				
1999	Архангельский » <i>18</i>	Кр.-Логс.	12	53				

№№ по порядку	Название населенного пункта, характер и № на карте	Сельсовет	Хозяйств	Жителей	Почт. тел. учрежд.	Лечебные учрежд.	Школы	Для заметок
2000	Баскаков <i>хут.</i> 17	Кр.-Логс.	2	9				
2001	Благодать <i>посел.</i> 16	»	15	84				
2002	Вольный »	»	37	208				
2003	„Ильич“ »	»	63	331				
2004	Капканчиковы . . . <i>дворики</i>	»	29	174				
2005	Красный Лиман . . . <i>посел.</i>	»	28	154			1 ст. 1 уч. 1	
2006	Красный Лог <i>село</i>	»	1118	5368		В. п.	1 ст. 2 уч. 4	
2007	Красный Моряк . . . <i>хут.</i> 15	»	4	29				
2008	Красные Озерки . . . <i>поселок</i>	»	28	151				
2009	Красное Поле »	»	27	114				
2010	Ново-Данковский . . »	»	27	147				
2011	Ново-Епифанов . . . » 14	»	19	94				
2012	Устименко <i>хут.</i> 13	»	1	4				
2013	Гражданин <i>совхоз</i>	Крыловс.	5	10				
2014	Карачева Ручка . . . <i>дерев.</i> 12	»	9	51				
2015	Крыловка <i>село</i>	»	217	1169			1 ст. 1 уч. 2	
2016	Минаковский <i>посел.</i> 11	»	4	21				
2017	Михайловка <i>дерев.</i>	»	71	422			1 ст. 1 уч. 2	
2018	Муравейник <i>пос.</i> 10	»	11	70				
2019	Ольховатка <i>дерев.</i>	»	47	265				
2020	Пчелка <i>посел.</i> 9	»	12	59				
2021	Тамлык <i>дерев.</i>	»	50	298				
2022	Ушановка <i>село</i>	»	175	1002			1 ст. 1 уч. 2	
2023	Верейский <i>поселок</i>	Можайс.	329	1641				
2024	Головещенский . . . »	»	128	671				
2025	Михалевские <i>высел.</i> 8	»	19	95				
2026	Михайловские . . . » 7	»	8	47				
2027	Можайское <i>село</i>	»	201	957		Лмб.	1 ст. 1 уч. 1	
2028	Мосальское »	Мосальс.	475	2387			1 ст. 1 уч. 3	
2029	Новоклиновское . . »	»	203	985				
2030	Бирюченское »	Московс.	289	1613			1 ст. 1 уч. 2	
2031	Верейское »	»	250	1274			1 ст. 1 уч. 2	
2032	Московское »	»	443	2339	П. Т.- Тф.Аг.	{Б28я яси	{Подр.1уч.1 1 ст. 2 уч. 4	
2033	Рогачевка »	Рогачев.	970	5148	П. А.	Б.10к	1 ст. 2 уч. 4	
2034	Спартак <i>совз.</i>	»	4	11				
2035	Барсучья <i>дерев.</i>	Тарасовс	31	160				
2036	Богохранимое . . . »	»	43	198				
2037	Большая Коневка . . »	»	26	148				
2038	Бриллиантовка . . . » 6	»	16	78				
2039	Малая Коневка . . . » 5	»	6	32				
2040	Михайловка » 4	»	14	72				
2041	Павловка <i>село</i>	»	55	248			1 ст. 1 уч. 1	
2042	Тарасовка <i>дерев.</i>	»	55	291			1 ст. 1 уч. 2	
2043	Тарасовские двор. . » 3	»	8	42				
2044	Петровские двор. . » 2	Усм.-Выс	10	46				
2045	Пылевка »	»	26	135				
2046	Усманские высел. . . <i>село</i>	»	347	1751			1 ст. 1 уч. 2	
2047	Уткины Дворики . . . <i>дерев.</i>	»	36	162				
2048	Худяков <i>хут.</i> 1	»	9	58				
57	Итого по волости	11	7886	40250	3	5	22/43	

№№ по порядку	Название населенного пункта, характер и № на карте	Сельсовет	Хозяйств	Жителей	Почт. тел. учред.	Лечебные учред.	Школы	Для заметок
9.—Панинская волость.								
2049	Александровское. село	Алексад.	107	495		Амб.	1 ст. 1 уч. 2	
2050	Криушанские . . . выс.	»	28	155				
2051	Новоклиновские . . . 18	»	3	17				
2052	Васильевское . . . село	Васильев	334	1793			1 ст. 1 уч. 3	
2053	Константиновские выс. 17	»	1	10				
2054	Кузьминский . . . поселок	»	31	169				
2055	Старо-Склядинск совхоз	»	6	38				
2056	Александровка дерев.	В.-Катух.	39	188				
2057	Верхне-Катуховка село	»	505	2656			1 ст. 1 уч. 3	
2058	Казинские . . . выс.	»	55	268				
2059	Колягино дерев.	»	30	175				
2060	Феодоровка » 16	»	20	97				
2061	Березняги »	Георгиев	74	368			1 ст. 1 уч. 1	
2062	Георгиевка »	»	151	719			1 ст. 1 уч. 2	
2063	Ивановка 2-я » 15	»	12	56				
2064	Катуховские 1-е . . . выс.	»	69	362			1 ст. 1 уч. 1	
2065	Катуховские 2-е . . . »	»	46	301				
2066	Калмык село	Калмык.	139	705			1 ст. 1 уч. 1	
2067	Макарьевские выс. дерев.	»	41	223				
2068	Ново-Георгиевка село 14	»	10	51				
2069	Ивановка деревня	Кр.-Холм	169	901			1 ст. 1 уч. 2	
2070	Красные холмы . . . село	»	240	1401			1 ст. 1 уч. 2	
2071	Московские выс. 13	»	17	85				
2072	Перелыгин с/ут. 12	»	8	30				
2073	Криуша село	Криушан	471	2062			1 ст. 1 уч. 2	
2074	Мосальский с/ут. 11	»	23	110				
2075	Нащекинские выс.	»	67	343			1 ст. 1 уч. 1	
2076	Огарков с/ут. 10	»	21	112				
2077	Владимирский . . . поселок	Никольс.	46	241				
2078	Ж.-д. будка 71 в. будка	»	3	11				
2079	Калиновский поселок	»	37	191				
2080	Николаевский село	»	334	1900			1 ст. 1 уч. 2	
2081	Ново-Покровское . . . »	Н.-Хр. в.	165	1051				
2082	Н.-Хреновск. выс. »	»	214	1191			1 ст. 1 уч. 2	
2083	Хуторское »	»	222	1485			1 ст. 1 уч. 2	
2084	Алое поле посел. 9	Панинск.	12	81				
2085	Бол. Ясырск. выс. посел. 8	»	9	47				
2086	Ж.-д. будка 59 в. будка	»	2	7				
2087	„ „ 50 в. „	»	2	11				
2088	Мировка посел.	»	27	156			1 ст. 1 уч. 1	
2089	Михайловский . . . совхоз	»	21	85				
2090	Отрада пос.	»	50	325				
2091	Панино I, II и III село	»	562	2938				
2092	Писаревский совхоз	»	7	50		Б12к	Подр. 1 уч. 1	
2093	Противочум. Г. Инс. совхоз	»	68	162		(лес)	1 ст. 2 уч. 5	
2094	Ростошевский пос.	»	44	309				
2095	Софьинка деревня	»	87	476			1 ст. 1 уч. 1	
2096	Степное посел. 7	»	10	57				
2097	Тулиново станиц.	»	9	36				

№№ по порядку	Название населенного пункта, характер и № на карте	Сельсовет	Хозяйств	Жителей	Почт. тел. учреждений.	Лечебные учрежд.	Школы	Для замечок
2098	Усманский . . . <i>посел.</i> 6	Панинск.	11	73				
2099	Алексеевка 1-я . . . » 4	Петровск	13	75				
2100	Алексеевка 2-я . . . <i>высел.</i> 5	»	3	20				
2101	Большие Яс. выс. . . »	»	144	828			1 ст. 1 уч. 2	
2102	Локтевский . . . <i>совхоз</i>	»	12	45				
2103	Михайловка 6-я . . . <i>выс.</i> 3	»	6	34				
2104	Ново-Потровские . . . » 2	»	21	134				
2105	Петровское . . . <i>село</i>	»	229	1265			1 ст. 1 уч. 2	
2106	Петровская экон. <i>совхоз</i>	»	15	56				
2107	Афанасьевка . . . <i>посел.</i>	Сергиевс	69	375			1 с 1 ч. 1	
2108	Ворон. Обл. оп. ст <i>совхоз</i>	»	15	70				
2109	Ж.-д. будка 66 в. <i>будка</i>	»	2	6				
2110	Сергеевка <i>село</i>	»	441	2242			1 ст. 1 уч. 3	
2111	Сергеевский . . . <i>совхоз.</i>	»	16	80				
2112	Тойда <i>станиц.</i>	»	7	22				
2113	Тойден. оп. стан. отдела. живот. <i>совхоз</i>	»	32	157			1 ст. 1 уч. 1	
2114	Шанинский <i>пос.</i>	»	55	342				
2115	Ивановский . . . <i>совхоз</i>	Хр.-Выс.	11	54				
2116	Семеновка <i>пос.</i>	»	29	114				
2117	Хреновские выс. <i>село</i>	»	1054	5601	ПТФЯ Б.5к.			
2118	Чудаковка <i>выс.</i> 1	»	4	31				
70	Итого по волости	13	6832	36324	1	4	24/43	
	10.—Подгоренская волость.							
2119	Вознесенское . . . <i>село</i>	Вознес.	426	2328			1 ст. 1 уч. 2	
2120	Дальние Солонцы <i>хут.</i>	»	52	315				
2121	Лосево <i>дерев.</i>	»	190	901			1 ст. 1 уч. 2	
2122	Вериловка »	Гнездил.	66	342				
2123	Гнездиловка 1-я . . . »	»	49	273		Б.10к	1 ст. 1 уч. 1	
2124	Гнездиловка 2-я . . . » 8	»	10	59				
2125	Гнездилов. м. п. <i>большница</i>	»	3	4				
2126	Гнездилов. сад ¹⁾ . <i>поселок</i>	»	1	4				
2127	Ольховатка <i>дерев.</i>	»	114	574				1) проп. на карте.
2128	Ведуга <i>совхоз</i>	Гр. Кол.	13	58				
2129	Гремяче-Колодезь <i>село</i>	»	245	1190			1 ст. 1 уч. 2	
2130	Минкин Ведуга . . . <i>хут.</i>	»	54	266			1 ст. 1 уч. 1	
2131	Минкин Колодезь . . . »	»	92	435				
2132	Удобное »	»	63	293				
2133	Богоявленское . . . <i>село</i>	Губарев.	94	475			1 ст. 1 уч. 1	
2134	Губарево »	»	286	1572			1 ст. 1 уч. 1	
2135	Гудовка <i>дерев.</i>	»	165	853		Б.5к.	1 ст. 1 уч. 2	
2136	Студенная »	»	84	485				
2137	Терновое <i>село</i>	»	105	446			1 ст. 1 уч. 1	
2138	Чудовка <i>дерев.</i>	»	109	572				
2139	Ендовище <i>село</i>	Ендовищ	695	3659			1 ст. 2 уч. 4	
2140	Кут <i>хут.</i>	»	30	171			1 ст. 1 уч. 1	
2141	Дальние-Дворики <i>пос.</i> 7	Латнинс.	13	80				

№№ по порядку	Название населенного пункта, характер и № на карте	Сельсовет	Хозяйств	Жителей	Почт. тел. учрежд.	Лечебные учрежд.	Школы	Для заметок
2142	Дворики <i>дерев.</i>	Латнинс.	157	624			1 ст. 1 уч. 1	
2143	Ж.-д. будка № 13 <i>будка</i>	»	1	7				
2144	" " " 371 »	»	1	5				
2145	" " " 372 »	»	1	6				
2146	" " " 373 »	»	2	4				
2147	" " " 376 »	»	1	7				
2148	" " " 378 »	»	1	2				
2149	" " " 689 »	»	1	6				
2150	Латная <i>станц.</i>	»	13	55				
2151	Латное <i>село</i>	»	580	3201			ж/д. 1 уч. 1	
2152	Точильный <i>хут.</i>	»	49	305			1 ст. 1 уч. 4	
2153	Борисевка <i>дерев.</i> 6	Медовск.	17	103				
2154	Животинов. станц. <i>корд.</i>	»	1	6				
2155	Маховатка <i>дерев.</i>	»	105	546			1 ст. 1 уч. 1	
2156	Медовка <i>село</i>	»	138	819			1 ст. 1 уч. 1	
2157	Ново-Животинное	»	132	703			1 ст. 1 уч. 1	
2158	Стрелецкий <i>корд.</i>	»	1	8				
2159	Шессейный	»	1	3				
2160	Ж.-д. будка № 148 <i>будка</i>	Подгор.	2	6				
2161	Золототрубный <i>корд.</i>	»	1	6				
2162	Зубковский	»	1	5				
2163	Клочковский I-й	»	1	6				
2164	Клочковский II-й	»	1	8				
2165	Корчагинский	»	1	4				
2166	Кочетовский	»	1	3				
2167	Михайловский	»	1	3				
2168	Подгорное <i>село</i>	»	526	2818	П.-Т.-	Амб	Подр. 1 уч. 1	
2169	Рядное <i>корд.</i>	»	1	5	Тф.Аг.	ясли	1 ст. 1 уч. 4	
2170	Синицинский	»	1	5				
2171	Шоссе 14 в.	»	2	6				
2172	Ж.-д. будка № 383 <i>будка</i>	Подклет.	1	5				
2173	" " " 384 »	»	1	5				
2174	" " " 385 »	»	1	6				
2175	" казарм. „ 107 <i>казарма</i>	»	4	9				
2176	" полук. „ 14 <i>полуказ.</i>	»	2	9				
2177	Подклетное <i>село</i>	»	498	2626			1 ст. 1 уч. 3	
2178	Подклетные <i>выс. 5</i>	»	12	60				
2179	Подклетный № 9 <i>раз'езд</i>	»	2	13				
2180	Свобода <i>хут.</i> 4	»	15	92				
2181	Благовещенское <i>село</i>	Рус.-Гвоз	210	1041				
2182	Каверье <i>дерев.</i>	»	90	471			1 ст. 1 уч. 1	
2183	Кассандрыкины <i>выс. 3</i>	»	10	57				
2184	Панков <i>хут.</i>	»	68	354				
2185	Панская Гвоздев. <i>дерев.</i>	»	221	1185			1 ст. 1 уч. 1	
2186	Русская Гвоздевка <i>село</i>	»	435	2178			1 ст. 1 уч. 3	
2187	Русско-Гвоздевск. <i>выс. 2</i>	»	8	49				
2188	Боркомбинат <i>завод</i>	Семилук.	3	66				
2189	Ж.-д. будка <i>будка</i>	»	3	18				
2190	Семилуки <i>платф.</i>	»	1	4				
2191	Семилуки <i>село</i>	»	306	1872			1 ст. 1 уч. 2	
2192	Репное <i>дерев.</i>	Хвощев.	66	325				
2193	Хвощеватка <i>слоб.</i>	»	399	2095			1 ст. 1 уч. 2	

№№ по порядку	Название населенного пункта, характер и № на карте	Сельсовет	Хозяйств	Жителей	Почт. тел. учреждений.	Лечебные учрежд.	Школы	Для заметок
2194	Ближний Бор . . . <i>кордон</i>	Чертов.	1	3				
2195	Боровской . . . »	»	1	5				
2196	Веселый I-й . . . »	»	1	7				
2197	Веселый II-й . . . »	»	1	4				
2198	Дальний Бор . . . »	»	1	3				
2199	Деткол. Тюр. вед. <i>колония</i>	»	5	6				
2200	Маяки <i>кордон</i>	»	1	7				
2201	Нижний I »	»	1	4				
2202	Нижний II »	»	1	3				
2203	Нижний III »	»	1	2				
2204	Пески »	»	1	2				
2205	Пожарницкий . . . »	»	1	5				
2206	Пучковский »	»	1	4				
2207	Рыночный »	»	1	3				
2208	Рядная 2-я . . . <i>дерев.</i>	»	31	171				
2209	Серединный . . . <i>кордон</i>	»	1	6				
2210	Стублище <i>выс. 1</i>	»	20	131				
2211	Толстовский I . . <i>кордон</i>	»	1	4				
2212	Толстовский II . . . »	»	1	10				
2213	Усманский »	»	1	3				
2214	Чертовицкий »	»	1	3				
2215	Чертовицкое . . . <i>село</i>	»	352	1882			I ст. 1 уч. 2	
2216	Ново-Подклетное <i>дерев.</i>	Яменск.	109	648				
2217	Ямное <i>село</i>	»	300	1653			I ст. 2 уч. 5	
99	Итого по волости	14	7891	41749	2	2	29/49	
II. — Больше-Полянская волость								
2218	Архангельское I-е <i>село</i>	Архангел	68	371			ст.	2
2219	» Архангельское II-е <i>село</i>	»	77	394				
2220	Грибоедово <i>дерев.</i>	»	58	303				
2221	Д.д. им. Крупской <i>дет.-дом.</i>	»	1	95				
2222	Олений Верх I-й <i>дерев.</i>	»	26	164				
2223	Олений Верх II-й . . . »	»	41	196				
2224	Олений Верх III-й . . . »	»	65	330			I ст. 1 уч. 2	
2225	Олено-Верх. бол. <i>больница</i>	»	1	36			ш. под. 1уч. 1	
2226	Большая Поляна <i>село</i>	Б.-Пол.	346	1796	П.Т.Ар	Ф.п.	I ст. 1 уч. 2	
2227	Верхний Ломовец . . . »	В.-Ломов	428	2422		ас.3м	I ст. 1 уч. 3	
2228	Агарковы-Двор. . . <i>дерев. 18</i>	Вис.-Пол.	5	23				
2229	Вислая Поляна . . . <i>село</i>	»	501	2467			I ст. 1 уч. 2	
2230	Гологузовка <i>дерев.</i>	»	44	244				
2231	Ивановка »	»	73	419			I ст. 1 уч. 1	
2232	Переселков двор <i>хут. 19</i>	»	1	6				
2233	Семеновка » <i>17</i>	»	10	56				
2234	Александровка . . <i>дерев.</i>	Долгуш.	44	226				
2235	Двигубского . . . <i>хут. 16</i>	»	1	8				
2236	Долгуша <i>село</i>	»	352	1889			I ст. 1 уч. 2	
2237	Заря Социализма <i>с/х арт.</i>	»	6	38				

Воронежский уезд.

№№ по порядку	Название населенного пункта, характер и № на карте	Сельсовет	Хозяйств	Жителей	Почт. тел. укрежд.	Лечебные укрежд.	Школы	Для заметок
2238	Малая Карташов. <i>дерев.</i> 12	Долгуш.	12	50				
2239	Малая Поповка . . . » 15	»	4	33				
2240	Ростовцево . . . » 13	»	24	125				
2241	Трусовка » 14	»	14	62				
2242	Фаустов <i>хут.</i> 11	»	3	10				
2243	Чеадаевка <i>дерев.</i>	»	34	192				
2244	Виктория »	Калабин.	84	457				
2245	Зяблово » 10	»	4	24				
2246	Калабино <i>село</i>	»	596	3140	П. А.		1 ст. 2 уч. 6	
2247	Нережа »	»	233	1166			1 ст. 1 уч. 1	
2248	Сновская <i>дерев.</i>	»	59	320			1 ст. 1 уч. 1	
2249	Бехтеевка »	Каменск.	62	293			1 ст. 1 уч. 2	
2250	Каменка <i>село</i>	»	401	1935			1 ст. 1 уч. 2	
2251	Малинов. Поляна «	Мал.-Пол	343	1808			1 ст. 1 уч. 3	
2252	Верхнее Заречье <i>хут.</i>	Н.-Ломов	78	462				
2253	Кленовое <i>дерев.</i> 7	»	20	133				
2254	Нижний Ломовец <i>село</i>	»	291	1500			1 ст. 1 уч. 2	
2255	Панков <i>хут.</i> 9	»	7	47				
2256	Чурсин » 8	»	11	71				
2257	Заря Свободы . . <i>совхоз</i>	Н.-Покр.	1	1				
2258	Картавых <i>хут.</i> 4	»	6	36				
2259	Новая Алексеевка <i>дерев.</i>	»	36	189				
2260	Новая деревня . . » 5	»	3	25				
2261	Новый Крым . . . <i>хут.</i> 6	»	6	23				
2262	Ново-Покров. I-е <i>село</i>	»	50	297			1 ст. 1 уч. 1	
2263	Ново-Покров. II-е <i>дерев.</i>	»	28	173				
2264	Петрово »	»	66	343				
2265	Писарево »	»	36	190				
2266	Старо-Алексеевка	»	45	224			1 ст. 1 уч. 1	
2267	Дегтевое <i>село</i>	Сцепенс.	319	1559				
2268	Писаревка <i>дерев.</i> 3	»	4	10				
2269	Степное <i>село</i>	»	428	2007			1 ст. 1 уч. 2	
2270	Шатохино <i>дерев.</i> 2	»	20	96				
2271	Шатохино <i>хут.</i> 1	»	7	34				
54	Итого по волости	11	5483	28518	2	2	19/36	
	<u>12.—Придаченская волость.</u>							
2272	Бобяково <i>село</i>	Бобяков.	927	4422			1 ст. 2 уч. 4	
2273	Боровое »	Боровск.	608	3209			1 ст. 1 уч. 3	
2274	Воронежское . . . <i>лес-во.</i>	»	11	46				
2275	Дубовка <i>пос.</i> 4	»	16	93				
2276	Ж.-д. буд. № 100/14 <i>будка</i>	»	1	9				
2277	„ „ № 102 »	»	1	8				
2278	„ „ № 103 »	»	1	4				
2279	Маклок <i>посел.</i> 3	»	17	69				
2280	Сомово »	»	114	521			ж/д.1ст.1 уч.2	
2281	Сосновка » 2	»	20	89				
2282	Выкресово <i>село</i>	Выкрест.	243	1249			1 ст. 1 уч. 2	
2283	Гололобово I-е . . »	»	121	637		П.п.		
2284	Отрадное <i>совхоз</i>	»	31	123				

№№ по порядку	Название населенного пункта, характер и № на карте	Сельсовет	Хозяйств	Жителей	Почт. тел. учреждений	Лечебные учрежд.	Школы	Для заметок
2285	Репное село	Выкрест.	304	1407			1 ст. 1 уч. 2	
2286	Совх. Вор. Гос. Ун. совхоз	»	1	1				
2287	Ж.-д. буд. 191 в. будка	Масловс.	2	7				
2288	„ „ 194 в. „	»	1	4				
2289	„ „ 195 в. „	»	1	2				
2290	„ „ 197 в. „	»	1	4				
2291	„ „ 198 в. „	»	1	3				
2292	„ „ 199 в. „	»	2	6				
2293	„ „ 200 в. „	»	1	4				
2294	Коммунар совхоз	»	16	33				
2295	Масловка село	»	202	997			1 ст. 1 уч. 2	
2296	Масловка станц.	»	8	41				
2297	Масловск. каз. пит. питомн.	»	1	2				
2298	Тавровское л-во. кордон	»	1	5				
2299	Алексеевка . . . деревня	Монаст.	30	167				
2300	Ж.-д. буд. каз. № 18 казарма	»	4	22				
2301	Ивановские двор. дворики 1	»	10	42				
2302	Монастырщенка . . село	»	374	1859			1 ст. 1 уч. 3	
2303	Песчанка дерев.	»	43	215				
2304	Александровка . . .	Никольс.	75	350			1 ст. 1 уч. 1	
2305	Никольское село	»	149	786			1 ст. 1 уч. 2	
2306	Подклетенск. выс. выс.	»	38	250			1 ст. 1 уч. 1	
2307	Софьино дерев.	»	89	489			1 ст. 1 уч. 1	
2308	1-го Бобяков. о-ва сторож.	»	1	3				
2309	Ж.-д. б. № 107-197к будка	Отрожен	1	8				
2310	„ „ „ 115-189к „	»	2	8				
2311	„ „ „ 116-190к „	»	1	2				
2312	„ „ „ 117-191к „	»	1	7				
2313	„ „ „ 118-193к „	»	1	4				
2314	„ „ „ 120-195к „	»	1	6				
2315	„ „ „ 121-196к „	»	1	5				
2316	„ „ „ двойн. 194к „	»	1	6				
2317	„ „ „ 201 кл. „	»	1	5				
2318	„ „ „ 203 кл. „	»	2	2				
2319	„ „ „ каз. 3у. 192к казарма	»	1	6				
2320	„ „ „ „ на 200кл „	»	3	18				
2321	Отрожка село	»	370	1871				
2322	Разезд Придача . . раз'езд	»	8	30				
2323	Сторжка. Рыб. о-ва сторож.	»	1	4				
2324	Парусное 2-е село	Парусн.	185	968			1 ст. 2 уч. 3	
2325	Пчелка совхоз	»	13	74				
2326	Усманы (1-я часть) село	Усманс. I	916	4283		Б.28к	1 ст. 1 уч. 3	
2327	Гололоб. (Нечаев) дерев.	Усманс. II	54	237	П.Т.А.			
2328	Отрад. 4-е В. Губзо п. л. махоз.	»	10	18				
2329	Парусное 1-е дерев.	»	72	367				
2330	Усманы (2-я часть) село	»	499	2839			1 ст. 2 уч. 8	
2331	Дружелюбное поселок	Усман. III	28	171			1 ст. 1 уч. 1	
2332	Особняк хут.	»	36	177				
2333	Усманы (3-я часть) село	»	1002	5116			1 ст. 2 уч. 4	
62	Итого по волости	11	6676	33410	1	2	20/42	

№№ по порядку	Название населенного пункта, характер и № на карте	Сельсовет	Хозяйств	Жителей	Почт. тел. учрежд.	Лечебные учрежд.	Школы	Для заметок
13 — Лево-Россошанская вол.								
2334	Архангельское . село	Архангел	640	3173	П. А.		1 ст. 2 уч. 6	
2335	Духовской . . . хут.	»	76	439				
2336	Карл-Маркс . . . колохоз	»	25	145				
2337	Красная Звезда . »	»	5	26				
2338	Новый Борщев . пос. 1	»	12	58				
2339	Сторожевой колод. хут.	»	39	207				
2340	Бобьльский . . . » 13	Боевск.	4	21				
2341	Боево раз'езд	»	8	37				
2342	Боево село	»	1300	6064	П. А.		{ш.к.м.1уч.1	
2343	Ломакино хут. 6	»	11	77			{1 ст. 2 уч. 5	
2344	Алтухов »	Борщев.	3	19				
2345	Борщево село	»	878	3974	П. А.	Амб.	1 ст. 2 уч. 3	
2346	Востряковка . . хут. 12	»	13	74				
2347	Маслов лог . . . »	»	32	178				
2348	Пшеньков посел. 11	»	3	17				
2349	Пшеньков . . . хут. 10	»	11	65				
2350	Саратов » 9	»	22	123				
2351	Харин » 8	»	4	23				
2352	Данково село	Данковс.	347	1504			1 ст. 1 уч. 2	
2353	Епифановка . . поселок	»	158	736				
2354	Карамышево . . »	»	92	460				
2355	Козьма-Демьянов. »	»	262	1215			1 ст. 1 уч. 1	
2356	Рябчево село	»	284	1296			1 ст. 1 уч. 2	
2357	Рябченские выс. . выс. 5	»	11	45				
2358	Каменно-Верхов. село	Кам.-Вер	528	2530			1 ст. 2 уч. 3	
2359	Ж.-д. будка № 144 будка	Круглян.	1	2				
2360	" " " 145	»	1	4				
2361	" " " 231	»	1	3				
2362	" " " 232	»	1	3				
2363	" " " 234	»	1	6				
2364	" " " 236	»	1	3				
2365	" " " 237	»	1	4				
2366	Круглое село	»	283	1341	П. А.		1 ст. 1 уч. 2	
2367	Левая Россошь . »	Л.-Росс.	936	4145	П.Т.О.	{Амб ясл.	{Подр. 1уч.1 1 ст.4 уч. 10	
2368	Верхний Коммун. хут. 4	Н.-Ален.	5	26				ж/д.Н.К.Пут.
2369	Колодезная . . . поселок	»	29	123	П.Т.О.		1 ст. 1 уч. 3	
2370	Новая Аленка . . село	»	240	1154			1 ст. 1 уч. 2	
2371	Остальный . . . хут. 3	»	21	122				
2372	Полубянка . . . »	»	30	144				
2373	Ж.-д будка № 132 будка	Ол.-Кол.	1	3				
2374	" " " 133	»	1	8				
2375	" " " 134	»	1	2				
2376	" " " 135	»	1	2				
2377	" " " 136	»	1	4				
2378	" " " 138	»	1	5				
2379	" " " 140	»	1	2				
2380	" " " 141	»	1	7				
2381	" полук. 221 к. полуказ.	»	1	6				
2382	" " 226 к. »	»	1	4				

№№ по порядку	Название населенного пункта, характер и № на карте	Сельсовет	Хозяйств	Жителей	Почт. тел. учрежден.	Лечебные учрежд.	Школы	Для заметок
2383	Лен-Колодезь . . . <i>посел. 2</i>	Ол.-Кол.	24	139				
2384	Олень-Колодезь . . . <i>село</i>	»	799	3594		Б-ца 5к.	1 ст. 2 уч. 5	
2385	Труд. с/х т-во 1-е <i>хут.</i>	»	8	53				
2386	Солонецкий <i>» 1</i>	Солонец.	3	12				
2387	Солонцы <i>село</i>	»	457	2188			1 ст. 1 уч. 2	
2388	Верхне-Марьино <i>поселок</i>	Старинс.	119	571				
2389	Оболенское <i>»</i>	»	258	1216			1 ст. 1 уч. 2	
2390	Старина <i>»</i>	»	74	340				
57	Итого по волости	11	8051	37742	6	4	24/50	
14. — Рождествен.-Хавская вол.								
2391	Алексеевская . . . <i>дача</i>	„Воля“	4	23				
2392	Алексеевский . . . <i>кордон</i>	»	1	7				
2393	Боровской <i>»</i>	»	1	5				
2394	Виневитенский . . . <i>»</i>	»	1	4				
2395	Волошино <i>посел. 52</i>	»	12	80				
2396	Волошинский . . . <i>кордон</i>	»	1	6				
2397	Воля <i>село</i>	»	110	506				
2398	Ж.-д. будка № 96 <i>будка</i>	»	1	2				
2399	„ „ „ 97 <i>»</i>	»	1	8				
2400	„ „ „ 98 <i>»</i>	»	1	4				
2401	„ б. № 100/13 <i>»</i>	»	1	5				
2402	Кордон № 2 <i>кордон</i>	»	1	5				
2403	„ „ 4 <i>»</i>	»	1	6				
2404	Китаево <i>посел. 51</i>	»	17	79				
2405	Курандинский . . . <i>кордон</i>	»	3	21				
2406	Маклок <i>»</i>	»	3	10				
2407	Маклок <i>посел. 50</i>	»	2	14				
2408	Маклокский <i>кордон</i>	»	2	18				
2409	Метелкин <i>»</i>	»	1	5				
2410	Плотовской <i>»</i>	»	1	7				
2411	Ракитинский <i>»</i>	»	7	37				
2412	Синиципкий <i>»</i>	»	1	8				
2413	Синицын <i>посел.</i>	»	39	246			1 ст. 1 уч. 1	
2414	Тресвятская <i>станц.</i>	»	9	43				
2415	Угланский <i>кордон</i>	»	2	11				
2416	Шуберский <i>раз'езд</i>	»	5	23				
2417	Щепной <i>кордон</i>	»	2	10				
2418	Выкрестово <i>дерев. 49</i>	Гор.-Выс.	15	90				
2419	Горенские высел. <i>село</i>	»	364	1880			1 ст. 1 уч. 2	
2420	Лукин <i>хут. 48</i>	»	3	11				
2421	Лутовиновка . . . <i>дерев. 47</i>	»	24	111			1 ст. 1 уч. 1	
2422	Горки <i>село</i>	Горкинс.	270	1377			1 ст. 1 уч. 2	
2423	Красино <i>дерев.</i>	»	115	607				
2424	Малые Горки <i>»</i>	»	28	168			1 ст. 1 уч. 2	
2425	Казанская Хава . . <i>село</i>	Каз.-Хав.	120	717			1 ст. 1 уч. 2	

№№ по порядку	Название населенного пункта, характер и № на карте	Сельсовет	Хозяйств	Жителей	Почт. тел. учреждений.	Лечебные учрежд.	Школы	Для заметок
2426	Казанская Хава . <i>хут. 46</i>	Каз.-Хав.	22	83				
2427	Муравейник . . . <i>сл. арт.</i>	»	12	51			1 ст. 1 уч. 1	
2428	Успенская Хава . <i>село</i>	»	35	187				
2429	Хава <i>совхоз</i>	»	12	15				
2430	Ямки <i>поселок</i>	»	63	321				
2431	Андреевка <i>дерев.</i>	Макар.	56	251			1 ст. 1 уч. 1	
2432	Варварино <i>сельцо 45</i>	»	15	76				
2433	Гончаров М. И. . <i>хут. 43</i>	»	2	5				
2434	Гончаров С. З. . . <i>» 44</i>	»	2	9				
2435	Ивано-Березовой <i>посел. 42</i>	»	20	107				
2436	Катино 1-е <i>» 40</i>	»	23	93				
2437	Катино 2-е <i>» 39</i>	»	7	38				
2438	Казино-Потоцкое <i>хут. 41</i>	»	14	80				
2439	Макарье <i>село.</i>	»	287	1422			1 ст. 1 уч. 2	
2440	Мальцево <i>хут. 38</i>	»	4	11				
2441	Отрадное <i>» 37</i>	»	2	15				
2442	Посельский <i>» 36</i>	»	4	14				
2443	Степановка <i>п сел. 35</i>	»	8	42				
2444	Трудовое <i>» 34</i>	»	15	89				
2445	Филонов <i>хут. 33</i>	»	2	18				
2446	Васильевка <i>деревня</i>	М.-Прив.	48	267			1 ст. 1 уч. 1	
2447	Желдаевка <i>»</i>	»	112	573				
2448	Ж.-д. б. 7 в. Ан. в. <i>будка</i>	»	2	7				
2449	" " 8 " " " "	»	1	5				
2450	" " водокачка <i>водок.</i>	»	1	2				
2451	Кряковецкий . . . <i>хут. 32</i>	»	1	5				
2452	Малая Привалов. <i>село</i>	»	121	563			1 ст. 1 уч. 2	
2453	Паниковец I-й . . <i>деревня</i>	»	64	324				
2454	Паниковец II-й . . <i>»</i>	»	32	172				
2455	Фролов <i>хут. 31</i>	»	3	22				
2456	Частушкин <i>» 30</i>	»	6	29				
2457	Чирьевка <i>посел. 29</i>	»	13	57				
2458	Эртель <i>хут. 28</i>	»	2	11				
2459	Нижняя-Катуховка <i>село</i>	Н.-Катух.	370	2001		Амб.	1 ст. 1 уч. 2	
2460	Петровское <i>сельцо</i>	»	26	153				
2461	Суходолка <i>посел. 27</i>	»	8	51				
2462	Трудолуб. винзав. <i>вин. завод</i>	»	12	29				
2463	Трудолобовка 1-я <i>село</i>	»	109	539				
2464	Трудолобовка 2-я <i>посел.</i>	»	88	404				
2465	Орлово <i>село</i>	Орловск.	1113	5896		Б.10к	1 ст. 2 уч. 6	
2466	Приютино-Орлово <i>»</i>	»	30	164				
2467	Ж.-т. будка № 89 <i>будка</i>	Пар.-Ком	1	5				
2468	" " " 90 " "	(Тресвят)	2	8				
2469	" " " 91 " "	»	1	7				
2470	" " " 149 " "	»	1	5				
2471	" " " 150 " "	»	1	1				
2472	" полуказ. " 150 <i>казарма</i>	»	1	4				
2473	Забугорская . . . <i>дерев.</i>	»	197	1022			1 ст. 1 уч. 2	
2474	Кравцев <i>хут. 26</i>	»	1	1				
2475	Никоново <i>дерев.</i>	»	192	1035			1 ст. 1 уч. 2	
2476	Париж. Ком. выс.¹) <i>» 25</i>	»	16	90				¹) Тресвятское.

№№ по порядку	Название населенного пункта, характер и № на карте	Сельсовет	Хозяйств	Жителей	Почт. тел. учреждений	Лечебные учрежд.	Школы	Для заметок
2477	Париж. Коммуна <i>село</i>	Пар. Ком. (Тресвят)	211	1160				(ж/д. Ист. уч. 2 1 ст. 1 уч. 2 1 ст. 1 уч. 2
2478	Углянец »	»	211	1042				
2479	Углянец <i>хут.</i> 21	»	1	11				
2480	Алексеев » 23	Пр.-Хавс.	4	17				
2481	Архангельское I-е <i>дерев.</i>	»	85	448				
2482	Архангельское II-е » 22	»	8	40				
2483	Благодатное . . . <i>посел.</i> 21	»	18	106				
2484	Болотов <i>хут.</i> 20	»	2	15				
2485	Вислая Дубровка <i>дерев.</i> 18	»	14	101				
2486	Вислуха <i>пос.</i> 19	»	17	92			1 ст. 1 уч. 1	
2487	Вяликов <i>хут.</i> 17	»	2	11				
2488	Дмитриевск. Хава <i>село</i>	»	117	586				
2489	Ильиновка <i>дерев.</i>	»	128	608				
2490	Полтаво-Хар. т-во <i>посел.</i>	»	14	93				
2491	Правая Хава . . . <i>село</i>	»	218	1314			1 ст. 1 уч. 2	
2492	Тропынин <i>хут.</i> 16	»	4	27				
2493	Хлопотное <i>сельцо</i>	»	41	232				
2494	Широкое <i>посел.</i> 15	»	10	62				
2495	Ерофеевка » 1с	Р.-Хавск.	15	105				
2496	Ивановка <i>дерев.</i>	»	52	256				
2497	Морозовка »	»	84	423			1 ст. 1 уч. 2	
2498	Никольское »	»	63	372				
2499	Петропавловка . . »	»	86	479			1 ст. 1 уч. 1	
2500	Плясово-Китаево . . »	»	55	309			1 ст. 1 уч. 1	
2501	Плясово-Снежков <i>дерев.</i>	»	46	261				
2502	Рождеств. Хава . . <i>село</i>	»	1078	5434	П. Т.-	Б10к	1 ст. 4 уч. 12	
2503	Ситниково <i>дерев.</i> 13	»	18	90	Тф.Аг.	язлп	1 Подр. 1 уч. 1	
2504	Хава-Киреева » 12	»	8	39				
2505	Архангельское . . <i>село</i>	Рыканск.	80	411				
2506	Рыкень »	»	674	3324			1 ст. 1 уч. 3	
2507	Тамлык <i>посел.</i> 11	»	19	100				
2508	Шепелиновка . . . » 10	»	19	67				
2509	Васино » 9	Спасский	21	111			1 ст. 1 уч. 1	
2510	Владимировка . . . »	»	38	190				
2511	Жукевич <i>хут.</i> 8	»	11	63				
2512	Каберский » 7	»	13	64				
2513	Нескучное <i>посел.</i>	»	65	312				
2514	Спасское <i>село</i>	»	105	611			1 ст. 1 уч. 1	
2515	Трухачевка <i>посел.</i> 6	»	18	107				
2516	Битюг <i>дерев.</i>	Хлебенск	79	436			1 ст. 1 уч. 1	
2517	Красная Поляна . . » 5	»	13	87				
2518	Культура <i>совхоз</i>	»	55	125				
2519	Новая Жизнь . . . <i>дерев.</i> 4	»	14	65				
2520	Новоселково » 3	»	24	135				
2521	Прогресс <i>выс.</i> 2	»	5	30				
2522	Прудовое <i>дерев.</i>	»	25	145			1 ст. 1 уч. 1	
2523	Суходоловка » 1	»	17	62				
2524	Хлебное <i>село</i>	»	114	593			1 ст. 1 уч. 2	
2525	Антаевский <i>пос.</i>	Хренов.	28	122				

Воронежский уезд.

№№ по порядку	Название населенного пункта, характер и № на карте	Сельсовет	Хозяйств	Жителей	Почт. тел. учреждений	Лечебные учреждения	Школы	Для замечок
2526	Плясово-Юрасово <i>дерев.</i>	Хреновс.	50	278				
2527	Хреновое <i>село</i>	»	609	3171			1 ст. 2 уч. 4	
2528	Хреновской д/дом <i>Д/дом</i>	»	13	94				
138	Итого по волости	15	9068	46969	1	4	37/70	
	15.—Хлевенская волость.							
2529	Введенка <i>село</i>	Введенск	420	2135			1 ст. 1 уч. 3	
2530	Даньшино <i>дерев.</i>	»	55	270				
2531	Воробьевка <i>село</i>	Вороб.	543	2787			1 ст. 1 уч. 2	
2532	Воронеж. Лазовка <i>»</i>	Вор.-Лаз.	255	1183			1 ст. 1 уч. 2	
2533	Малая Лазовка <i>дерев.</i>	»	91	423				
2534	Путь культуры <i>хут. 6</i>	»	11	54				
2535	Трухачевка <i>дерев.</i>	»	86	405			1 ст. 1 уч. 1	
2536	Елецко-Лозовск. <i>село</i>	Ел.-Лаз.	648	3231			1 ст. 1 уч. 2	
2537	Хмыровка <i>дерев. 5</i>	»	18	98				
2538	Елец.-Мелан. выс. <i>хут.</i>	Ел.-Мел.	70	340				
2539	Елец.-Меланьино. <i>село</i>	»	255	1392			1 ст. 1 уч. 2	
2540	Старо-Дубов. двор. <i>хут. 4</i>	»	16	98				
2541	Старо-Дубовое <i>село</i>	»	292	1594			1 ст. 1 уч. 2	
2542	Знаменка <i>дерев.</i>	К-Колод.	53	352			1 ст. 1 уч. 1	
2543	К.-Колод. лес. дача <i>кордон</i>	»	4	13				
2544	К.-Кол. с.х. профш. <i>профшк.</i>	»	29	118				
2545	Конь-Колодезь <i>село</i>	»	527	2815			с/х. 1 уч. 7 7-лет. 1 уч. 6 1 ст. 1 уч. 4	
2546	Шайкин <i>хут. 3</i>	»	5	21				
2547	Вертячье <i>село</i>	Куринск.	162	844			1 ст. 1 уч. 2	
2548	Курино <i>»</i>	»	176	875			1 ст. 1 уч. 1	
2549	Подгорное <i>»</i>	»	205	956				
2550	Гарденин <i>хут.</i>	Малинин	34	187				
2551	Круглянка <i>дерев.</i>	»	205	1081			1 ст. 1 уч. 2	
2552	Малинино <i>село</i>	»	313	1591			1 ст. 1 уч. 2	
2553	Большой Мечек <i>»</i>	М.-Мечк.	125	619				
2554	Крутец <i>дерев.</i>	»	28	121				
2555	Малый Мечек <i>»</i>	»	201	1046		Амб.	1 ст. 1 уч. 1	
2556	Стерляговка <i>»</i>	»	48	221				
2557	Ново-Дубовское <i>село</i>	Н.-Дубов	1056	5570			1 ст. 2 уч. 4	
2558	Вольчь Поляна <i>хут. 2</i>	Хлевенск	11	59				
2559	Покровский <i>» 1</i>	»	11	63				
2560	Хлевное <i>село</i>	»	860	3967	П.Т.Аг	Копс. БЮж асп	1 ст. 2 уч. 6 Подр. 1 уч. 1	
32	Итого по волости	11	6813	34529	1	4	21/51	

№№ по порядку	Название населенного пункта, характер и № на карте	Сельсовет	Хозяйств	Жителей	Почт. тел. учрежд.	Лечебные учрежд.	Школы	Для заметок
16.—Чижовская волость.								
2561	Девича село	Девичк.	1494	7607		Конец М.ст. Б20к Мод. духи	I ст. 2 уч. 9	
2562	Митрофановская дача 5	»	3	4				
2563	Подпольный . . . хут. 3	»	24	134				
2564	Старый пос.	»	110	544				
2565	Малышево село	Малыш.	622	3410	П. А.		I ст. 2 уч. 4	
2566	Латное пос.	Петинск.	70	267				
2567	Опытная станция совхоз	»	25	60				
2568	Орловка колония	»	98	660				
2569	Петино село	»	289	1475			I ст. 1 уч. 2	
2570	Устье хут.	»	152	833			I ст. 1 уч. 2	
2571	Юневка хут.	»	49	272				
2572	Березово »	Сем.-Выс	134	721			I ст. 1 уч. 2	
2573	Семилуцкие выс. »	»	67	329			I ст. 1 уч. 2	
2574	Таврово II-е . . . »	»	48	229				
2575	Таврово село	Тавровс.	457	2058			I ст. 1 уч. 4	
2576	Гнедых дача 4	Чижевск.	1	1				
2577	Горхозком. 2 совх. совхоз	»	3	4				
2578	Лискин кордон	»	1	8				
2579	Нижний Лужок . хут. 2	»	8	37				
2580	Никольск. оп. поле оп. поле	»	18	40				
2581	С.Х. Кол. Вор. ГИТД колония	»	1	77				
2582	Побочино хут. 1	Шиловск	21	112				
2583	Трушкино дерев.	»	55	329			I ст. 1 уч. 1	
2584	Шилово село	»	193	895			I ст. 1 уч. 2	
24	Всего по волости	7	3943	20106	1	3	11/28	

V.—Нижнедевицкий уезд.

2585.—Нижнедевицк—село (прежде город)—*уездный и волостной центр.*

Расположен—на р. Девиче, в 16 клм. от станции того-же имени (Киево-Вор. ж. д.) находящейся в 87½ клм. от Воронежа.

Население—по переписи 1926 г.—354 хоз-ва—2272 жителя.

Связь—почтово-телеграфное отделение.

Промышленность—мельница, просуروشка, кожевенный завод, типография электростанция и кирпичный завод.

Школы—I ступени 2 с 7 преподавателями и II ступени 1 с 14 преп.

Лечебные учреждения—Больница на 60 коек, при 3-х врачах и 4 лицах мл. мед. перс., Амбулатория -1 врач, Венпункт—1 врач, Зубкабинет—1 врач, Консультация—1 врач и лаборатория.

Нижедевицкий уезд.

№№ по порядку	Название населенного пункта, характер и № на карте	Сельсовет	Хозяйств	Жителей	Почт. тел. учреждений	Лечебные учрежд.	Школы	Для заметок
1.—Старо—Ведугская волость.								
2586	Андреево село	Андреев.	138	749			1 ст. 1 уч. 1	
2587	Афонин хут.	»	61	313				
2588	Борисов » 1	»	9	51				
2589	Князев » 3	»	8	40				
2590	Королев » 5	»	2	9				
2591	Малиновский » 2	»	15	89				
2592	Проточный » 4	»	23	126				
2593	Семеновка дерев.	»	89	525				
2594	Среднее село	»	291	1555			1 ст. 1 уч. 1	
2595	Березовка »	Березов.	261	1505			1 ст. 1 уч. 2	
2596	Высокий хут.	»	60	288				
2597	Берхотопье село	Верхотоп	183	870			1 ст. 1 уч. 2	
2598	Малиновка хут.	»	25	150				
2599	Нарезки »	»	44	240			1 ст. 1 уч. 1	
2600	Огарков »	»	62	326				
2601	Резвый Колодезь »	»	85	438				
2602	Семеновка »	»	33	182				
2603	Гнилуша село	Гнилуш.	421	2304			1 ст. 1 уч. 3	
2604	Александровка »	Избищ.	116	602				
2605	Башмаков хут. 9	»	5	43				
2606	Ефанов » 11	»	4	13				
2607	Ивановский » 15	»	10	69				
2608	Избище село	»	314	1582			1 ст. 1 уч. 2	
2609	Ключников хут. 14	»	11	83				
2610	Михайловский » 6	»	17	104				
2611	Парничный » 7	»	6	26				
2612	Пожидаев » 8	»	14	92				
2613	Русановский » 13	»	19	101				
2614	Старых » 10	»	7	44				
2615	Чекрыжев » 12	»	5	34				
2616	Чириково сельцо	»	96	506				
2617	Казинка село	Казинск.	174	918			1 ст. 1 уч. 2	
2618	Казино-Даченко хут. 24	»	8	45				
2619	Ливенка дерев.	»	71	344				
2620	Ново-Покровка посел.	»	37	198				
2621	Сапруновка »	»	37	209				
2622	Семидрбровное совхоз	»	1	24				
2623	Степановка хут. 25	»	6	37				
2624	Фетисовка дерев.	»	39	251				
2625	Долго-Маховатск хут.	Маховат.	44	245			1 ст. 1 уч. 2	
2626	Маховатка дерев.	»	43	216				
2627	Новосельное »	»	30	160				
2628	Ольшанец I-й пос.	»	36	194				
2629	Ольшанец II-й » 22	»	21	101				
2630	Ольшанец III-й » 21	»	23	116				
2631	Семено.Фетисов. хут. 23	»	7	46				
2632	Верхний Лес » 18	Н.-Ведуг.	5	16				
2633	Воскресенский » 17	»	8	31			1 ст. 1 уч. 1	
2634	Карандашевка » 26	»	8	36				
2635	Нива совхоз	»	1	4				

№№ по порядку	Название населенного пункта, характер и № на карте	Сельсовет	Хозяйств	Жителей	Почт. тел. учрежд.	Лечебные учрежд.	Школы	Для заметок
2636	Нижняя Ведуга . село	Н.-Ведуг.	901	4356		Амб.	1 ст. 2 уч. 6	
2637	Новая-Савиновка дерев.	»	38	220				
2638	Рыбинка »	»	32	155				
2639	Старая Савиновка » 16	»	15	75				
2640	Томаки выс. 19	»	8	50				
2641	Катино дерев.	Никольс.	41	238				
2642	Никольское село	»	236	1175			1 ст. 1 уч. 2	
2643	Чернолесье хут. 27	»	6	37				
2644	Ясельки поселок	»	41	222				
2645	Новосильское село	Новосил.	776	3979		Б.12к	1 ст. 2 уч. 3	
2646	Озерки хут. 20	»	3	16				
2647	Александровка дерев.	С.-Вед. I	25	127				
2648	Архангельское »	»	82	494			1 ст. 1 уч. 2	
2649	Каменский хут.	»	118	716				
2650	Ржавец хут. 31	»	10	58				
2651	Ст. Ведуга (I часть) село	»	758	4438	П.-Т.		1 ст. 3 уч. 8	
2652	Крушиловка дерев.	С.-Вед. II	31	177	Тф.Аг.			
2653	Родионов хут. 34	»	3	14				
2654	Ст. Ведуга (II часть) село	»	378	2262				
2655	Устье Ольшанки хут.	»	46	262				
2656	Шишкин » 33	»	3	31				
2657	Ююкинский пос. 32	»	9	96				
2658	Круглый » 29	С.-Ольш.	15	100				
2659	Орлиное гнездо сельцо	»	43	245				
2660	Потровское »	»	32	167				
2661	Подтынников хут. 30	»	10	52				
2662	Поляна »	»	111	607			1 ст. 1 уч. 2	
2663	Самара » 28	»	21	119				
2664	Соловьиновский поселок	»	33	197				
2665	Старая Ольшанка село	»	497	2643			1 ст. 2 уч. 4	
2666	Александровка дерев.	Троицк.	43	216			1 ст. 1 уч. 1	
2667	Троицкое село	»	296	1646			1 ст. 1 уч. 2	
82	Итого по волости	14	7694	41440	1	2	24/47	
2.—Горшеченская волость.								
2668	Богатырево село	Богатыр.	455	2244			1 ст. 2 уч. 4	
2669	Верхняя-Клещен. дерев.	»	62	352			1 ст. 1 уч. 1	
2670	Виноградовка посел. 1	»	13	90				
2671	Мал. Гриневка дерев.	»	37	175				
2672	Богородское I-е село	Богород.	304	1756			1 ст. 1 уч. 2	
2673	Богородское II-е »	»	123	675			1 ст. 1 уч. 1	
2674	Болото »	Болотовс	192	1101			1 ст. 1 уч. 2	
2675	Андреевка дерев. 15	Боровск.	14	83				
2676	Боровка село	»	200	1033			1 ст. 1 уч. 2	
2677	Боровки выс. 16	»	12	57				
2678	Никандровка дерев.	»	73	404			1 ст. 1 уч. 1	
2679	I-й Быстрик »	Быстрик.	68	364			1 ст. 1 уч. 2	
2680	II-й Быстрик » 17	»	14	50				
2681	III-й Быстрик »	»	44	251				

№№ по порядку	Название населенного пункта, характер и № на карте	Сельсовет	Хозяйств	Жителей	Почт. тел. учрежд.	Лечебные учрежд.	Школы	Для заметок
2682	Марьино <i>дерев.</i>	Быстрик.	50	244				
2683	Троицкое »	»	39	193				
2684	Утеха »	»	26	136				
2685	Белая »	Быковск.	72	349				
2686	Быково <i>село</i>	»	164	830	П. А.		1 ст. 1 уч. 2	
2687	Вислик <i>дерев.</i>	»	54	267				
2688	Клещев <i>хут.</i> 13	»	1	10				
2689	Кузнецов » 12	»	3	25				
2690	Лутовиновка <i>дерев.</i> 10	»	18	95				
2691	Фомин <i>хут.</i> 14	»	1	8				
2692	Чистая Дубрава » 11	»	8	47				
2693	Алексеевка I-я <i>дерев.</i>	Бычковс.	72	362				
2694	Алексеевка II-я »	»	95	462				
2695	Бычек <i>село</i>	»	261	1324				
2696	Верхне-Грайвор. »	В.-Грайв.	526	2587			1 ст. 1 уч. 3	
2697	Зайцев <i>хут.</i> 2	»	1	5				
2698	Кострикин <i>посел.</i> 3	»	8	46				
2699	Мало-Богатырев. <i>дерев.</i>	»	46	252			1 ст. 1 уч. 1	
2700	Прутских <i>хут.</i> 4	»	2	10				
2701	Вислое <i>село</i>	Висловск	155	876				
2702	Федоровка <i>хут.</i> 31	»	6	45				
2703	Гологузовка <i>село</i>	Гологуз.	215	1185			1 ст. 1 уч. 2	
2704	Дарьевка <i>поселок</i>	»	37	202				
2705	Ново-Михайловск. » 9	»	18	111				
2706	Березовка <i>дерев.</i>	Горшеч.	37	259			1 ст. 1 уч. 2	
2707	Глушково »	»	34	198				
2708	Горшечненская <i>болы.</i>	»	8	22				
2709	Горшечное I-ое <i>село</i>	»	389	2391		Б.15к	1 ст. 1 уч. 4	
2710	Горшечное II-е » 28	»	18	128				
2711	Горшечное <i>станц.</i>	»	10	41				
2712	Ж.-д. будка № 138 <i>будка</i>	»	1	4				
2713	„ „ „ 140 »	»	1	4				
2714	„ „ „ 141 »	»	1	5				
2715	„ „ водок. <i>водок.</i>	»	2	7				
2716	„ „ казарм. <i>казарма</i>	»	3	22				
2717	Ленина имени <i>посел.</i> 27	»	8	55				
2718	Платонов <i>хут.</i> 29	»	1	7				
2719	Жерновец <i>село</i>	Жернов.	413	2062			1 ст. 1 уч. 2	
2720	Окочевка <i>дерев.</i> 5	»	17	88				
2721	Ключи <i>село</i>	Ключевс.	377	2146			1 ст. 2 уч. 3	
2722	Кожановка <i>дерев.</i> 20	»	18	119				
2723	Костино <i>хут.</i> 18	»	4	17				
2724	Юрово » 19	»	14	81				
2725	Бабанинский <i>посел.</i> 21	Кулевск.	19	170				
2726	Ж.-д. будка № 312 <i>будка</i>	»	1	3				
2727	„ казарма № 32 <i>казарма</i>	»	1	6				
2728	Кулевка <i>село</i>	»	407	2824			1 ст. 2 уч. 3	
2729	Мокрец »	Мокрецк.	194	1183			1 ст. 1 уч. 2	
2730	Богдановка <i>дерев.</i>	Немчин.	134	701			1 ст. 1 уч. 2	
2731	Данилевский <i>хут.</i> 25	»	1	2				
2732	Заячье » 23	»	17	94				
2733	Максимовка I-я <i>дерев.</i>	»	77	365			1 ст. 1 уч. 2	

№№ по порядку	Название населенного пункта, характер и № на карте	Сельсовет	Хозяйств	Жителей	Почт. тел. учреждений.	Лечебные учрежд.	Школы	Для замечок
2734	Максимовка II-я . <i>дерев.</i>	Немчин.	36	172				
2735	Немчиновка "	"	51	268				
2736	Островный <i>хут.</i> 24	"	2	8				
2737	Отрада <i>дерев.</i>	"	63	344				
2738	Верхние Борки "	Н.-Борк.	85	528				
2739	Нижние-Борки <i>село</i>	"	196	1165			I ст. 1 уч. 2	
2740	Нвановский <i>посел.</i> 30	Н.-Гнил.	3	20				
2741	Нижне-Гнилое <i>село</i>	"	439	2293			I ст. 2 уч. 3	
2742	Репье <i>поселок</i>	"	25	149				
2743	Ново-Меловое <i>село</i>	Н.-Мелов	604	3681			I ст. 2 уч. 3	
2744	Завет Ильича <i>с/э.ком.</i>	Отрадов.	1	42				
2745	Лакомка <i>хут.</i> 8	"	4	29				
2746	Назарьевка I-я <i>дерев.</i> 6	"	15	81				
2747	Назарьевка II-я " 7	"	18	110				
2748	Назарьевка III-я "	"	28	150			I ст. 1 уч. 3	
2749	Николаевка "	"	45	242			I ст. 1 уч. 1	
2750	Отрада "	"	65	314				
2751	Бекетово <i>село</i>	Солдатск	139	786			I ст. 1 уч. 2	
2752	Михайловка <i>дерев.</i> 26	"	16	91				
2753	Новый поселок ¹⁾ "	"	26	134				
2754	Октябрь <i>совхоз</i>	"	33	82				
2755	Рындино ¹⁾ <i>дерев.</i>	"	128	718			I ст. 1 уч. 2	
2756	Солдатское <i>село</i>	"	246	1439		Б.11к	I ст. 2 уч. 3	
2757	Алексеевка <i>сельцо</i> 33	С.-Мелов	13	84				
2758	С.-Мелов. госвинз. <i>госвинзав</i>	"	41	101				
2759	Старо-Меловое <i>село</i>	"	533	3169		Амб.	I ст. 2 уч. 3	
2760	Темников <i>хут.</i> 32	"	3	25				
2761	Герасимово ¹⁾ <i>дерев.</i>	С.-Роговс	111	668			I ст. 1 уч. 2	
2762	Ж.-д. будка № 34 <i>будка</i>	"	1	4				
2763	„ казарма „ 10 <i>казарма</i>	"	2	7				
2764	„ полуказарма <i>полук.</i>	"	2	7				
2765	Залесье <i>дерев.</i>	"	180	1152			I ст. 1 уч. 2	
2766	Ровенка "	"	76	453			I ст. 1 уч. 2	
2767	Роговое <i>станция</i>	"	9	30				
2768	Старо-Роговое <i>село</i>	"	295	1518			I ст. 1 уч. 2	
2769	Кочетовка <i>сельцо</i>	Тереховс	32	174				
2770	Терехово <i>село</i>	"	371	2162			I ст. 2 уч. 3	
2771	Верхний-Олым <i>дерев.</i>	Удобенс.	36	201				
2772	Ж.-д. будка <i>будка</i>	"	1	4				
2773	Княжая-Олым <i>дерев.</i>	"	42	232				
2774	Ново-Олым <i>посел.</i> 22	"	14	114				
2775	Удобное <i>сельцо</i>	"	131	735			I ст. 1 уч. 2	
2776	Пятницкая <i>дерев.</i>	Ясеновск	39	203				
2777	Сомовка "	"	46	250			I ст. 2 уч. 4	
2778	Им. Соф. Перовск. <i>дет. кол.</i>	"	24	193				
2779	Ясенки <i>село</i>	"	745	4414			I ст. 2 уч. 4	
112	Итого поволости	27	10711	60056	1	3	46/84	

¹⁾ Входят в состав Рындинского с сов. (вновь обр.)

№№ по порядку	Название населенного пункта, характер и № на карте	Сельсовет	Хозяйств	Жителей	Почт. тел. учрежд.	Лечебные учрежд.	Школы	Для заметок
3. — Костенная волость.								
2780	Азарово <i>дерев.</i>	Азаровск	68	345			1 ст. 1 уч. 1	
2781	Васильевский . . . <i>хут. 2</i>	»	6	32				
2782	Дмитриевка <i>дерев. 3з</i>	»	20	104				
2783	Евгеньевка <i>»</i>	»	100	501				
2784	Ж.-д. будка 110 в. <i>будка</i>	»	1	8				
2785	„ „ 111 в. <i>»</i>	»	1	4				
2786	„ полк. на 23к. <i>полук.</i>	»	3	10				
2787	Никольские двор. <i>хут. 1</i>	»	9	67				
2788	Никол-Ключевая <i>дерев.</i>	»	57	308				
2789	Новоуспенская <i>больница</i>	»	12	23				
2790	Новоуспенка . . . <i>дерев.</i>	»	164	785				
2791	Озерки <i>село</i>	»	134	705			1 ст. 1 уч. 2	
2792	Озерки <i>совхоз</i>	»	9	22				
2793	Александр.конзав. <i>конзав.</i>	Алексеев	31	111				
2794	Алексеевка <i>село</i>	»	161	897			1 ст. 1 уч. 2	
2795	Грачев <i>хут. 5</i>	»	3	10				
2796	Матвеевская . . . <i>больница</i>	»	9	18				
2797	Матвеевка <i>дерев.</i>	»	138	693			1 ст. 1 уч. 2	
2798	Надежда <i>ком.муна</i>	»	1	17				
2799	Новиков <i>хут. 6</i>	»	21	126				
2800	Никольское <i>село</i>	»	81	414			1 ст. 2 уч. 4	
2801	Рябовых <i>хут. 4</i>	»	1	7				
2802	Богородицкое . . . <i>дерев.</i>	Богород.	92	492			1 ст. 1 уч. 2	
2803	Кириллов <i>хут 25</i>	»	1	6				
2804	Ольховатка II-я . . <i>дерев</i>	»	25	126				
2805	Ольховатка <i>совхоз</i>	»	13	33				
2806	Север <i>артель</i>	»	7	51				
2807	Сергеевка I-я . . . <i>дерев.</i>	»	40	206				
2808	Березовка <i>»</i>	Васил. I	46	276				
2809	Васильевка I-я . . <i>село</i>	»	183	1068			1 ст. 2 уч. 4	
2810	Ивановка I-я . . . <i>дерев.</i>	»	51	321			1 ст. 1 уч. 2	
2811	Ивановка II-я . . . <i>»</i>	»	43	323				
2812	Олымский сахзав. <i>совхоз</i>	»	37	88				
2813	Суковкинский . . . <i>госвинзав</i>	»	18	30				
2814	Суковкино <i>станция</i>	»	12	71	П. А.			
2815	Суковкино <i>хут. 23</i>	»	18	88				
2816	Варварино <i>дерев.</i>	Васил. II.	93	500				
2817	Васильевка II-я . . <i>село</i>	»	218	1146				
2818	Ж.-д. будка № 336 <i>будка</i>	»	1	6				
2819	Хозяин <i>хут. 7</i>	»	7	38				
2820	Владимировка . . . <i>село</i>	Владим.	116	617			1 ст. 1 уч. 2	
2821	Гнилуша <i>дерев.</i>	»	51	256				
2822	Гнилушенское т-во <i>хут.</i>	»	2	17				
2823	Грачевка <i>выс. 22</i>	»	8	38				
2824	Петровка <i>дерев.</i>	»	28	118			1 ст. 2 уч. 4	
2825	Абрамовский . . . <i>хут. 24</i>	Вознесен	14	92				
2826	Вознесенское . . . <i>село</i>	»	168	813			1 ст. 1 уч. 2	
2827	Сергеевка II-я . . . <i>дерев.</i>	»	34	161				
2828	Горяиново <i>село</i>	Горяин.	574	3276			1 ст. 1 уч. 2	
2829	Долгуша <i>»</i>	Долгуш.	214	1265			1 ст. 1 уч. 2	

№№ по порядку	Название населенного пункта, характер и № на карте	Сельсовет	Хозяиств	Жителей	Почт. тел. учреждений.	Лечебные учрежд.	Школы	Для заметок
2830	Дмитриевка . . . дерев.	Егорьевс	43	191				
2831	Егорьевское . . . село	»	224	1084			I ст. 1 уч. 2	
2832	Ж.-д. будка № 314 ж. д. б.	»	1	5				
2833	„ казарма . . казарма	»	1	4				
2834	Красно-Знаменка дерев.	»	53	246			I ст. 1 уч. 1	
2835	Красовские уч. . . поселок	»	33	143				
2836	Агрономическ. п.	Касторен	1	3				
2837	Андреевка . . . дерев.	»	39	219			ст. 1 уч. 2	
2838	Архангельская . . . „	»	44	211				
2839	Денисова хут. . . хут. 30	»	1	7				
2840	Дядин хут. . . „ 33	»	1	2				
2841	Ж.-д. будка № 344 ж.-д. б.	»	1	7				
2842	„ „ „ 345 „	»	1	5				
2843	„ „ „ 105 в. „	»	1	5				
2844	„ „ „ 107 в. „	»	1	2				
2845	Застрогина-Зуева посел. 29	»	4	22				
2846	Знамено-Арханг дерев.	»	58	277			I ст. 1 уч. 2	
2847	Знамено-Колтов. „	»	41	230				
2848	Касторенские . . . выс.	»	49	245				
2849	Касторное . . . село	»	463	2558	ПТО		ж/д ш. 1 ст. 1 уч. 3 I ст. 2 уч. 8 ш. к. м. 1 уч. 3 II ст. 1 уч. 5	
2850	Касторное станц. М.-К.-В. ж. д. станция	»	15	55				
2851	Касторн. Ю.-В. ж. д.	»	41	127				
2852	Ленина имени . . . поселок 28	»	4	22				
2853	Мельников . . . хут. 31	»	1	7				
2854	Никонов . . . „ 32	»	1	6				
2855	Поселок при ст. Кастор. МКВ ж. д. посел.	»	53	224				
2856	Шиловка . . . дерев.	»	29	152				
2857	Благодать . . . „	Котовск.	94	527			I ст. 1 уч. 1	
2858	Благодатский . . . хут. 17	»	13	82				
2859	Ж.-д. будка 347 в. будка	»	1	2				
2860	„ „ „ 348 в. „	»	1	2				
2861	„ „ „ 349 в. „	»	1	2				
2862	„ „ „ 330 в. „	»	1	3				
2863	„ казарна 101 в. казарма	»	2	8				
2864	„ полуказарма полуказ.	»	2	14				
2865	Котовка . . . село	»	359	1843			I ст. 1 уч. 2	
2866	Оlympский сахзав. сахзав.	»	54	310				
2867	Раз'езд № 6 . . . ж.-д. раз.	»	2	8				
2868	Алехинское т-во хут.	Краснод.	85	577				
2869	Красная Долина село	»	206	948			I ст. 1 уч. 2	
2870	Новый двор . . . совхоз 21	»	19	59				
2871	Васильевка . . . дерев. 27	Марьинс.	17	90				
2872	Екатериновка . . . „ 26	»	23	113			I ст. 1 уч. 1	
2873	Марьино . . . „	»	89	426			I ст. 1 уч. 1	
2874	Нижне-Шучье . . . „	»	54	279				
2875	Никольское II-е . . . „	»	144	735				
2876	Новоселки . . . „	»	50	237			ст. 1 уч. 2	

№№ по порядку	Название населенного пункта, характер и № на карте	Сельсовет	Хозяйств	Жителей	Почт. тел. учрежд.	Лечебные учрежд.	Школы	Для заметок
2877	Мелавка село	Мелавск.	324	1728			1 ст. 1 уч. 2	
2878	Емельяновка дерев.	Натал.	45	264				
2879	Заря артель	»	6	42				
2880	Златые ключи дерев.	»	59	278				
2881	Наталино »	»	110	577			ст. 1 уч. 2	
2882	Павловка »	»	114	592				
2883	Ж.-д. будка № 337 будка	Н.-Грайв.	1	3				
2884	» » 338	»	1	4				
2885	Нижняя Грайвор. село	»	490	2449			1 ст. 2 уч. 4	
2886	Веровка дерев.	Никол.	33	168				
2887	Вторников хут. 18	»	8	43				
2888	Ж.-д. будка 119 в. будка	»	1	4				
2889	Николаевка дерев.	»	88	522			1 ст. 2 уч. 3	
2890	Олымчин хут. 20	»	10	62				
2891	Петровка дерев.	»	73	412				
2892	Петровский пос. 19	»	19	104				
2893	Петровское 13 т-во хут.	»	13	84				
2894	Товарищество 9-е »	»	24	180				
2895	Высокий »	Ореховс.	25	145				
2896	Гнилуша » 11	»	10	70				
2897	Курбатов » 15	»	21	114				
2898	Меркулов » 12	»	10	76				
2899	Озерки » 16	»	5	24				
2900	Орехово село	»	641	3535	ПТФЯ	Амб.	1 ст. 1 уч. 3	
2901	Плоское »	»	231	1337				
2902	Тарасов хут. 13	»	10	64				
2903	Труфанов » 14	»	1	4				
2904	Алексеевская дерев.	Петровск	71	414				
2905	Алек Ол. сахзав. совхоз	»	12	40				
2906	Братское I-е дерев.	»	27	145			1 ст. 1 уч. 1	
2907	Братское-Бочаров » 9	»	15	73				
2908	Братское объедин. »	»	87	450				
2909	Новый путь пос. 10	»	9	44				
2910	Петровское село	»	71	357				
2911	Спасовка I-ая д-рев.	»	55	281				
2912	Спасовка II-я » 8	»	12	76				
2913	Ж.-д. будка 351 в. будка	Погожев.	1	4				
2914	» » 353 в. »	»	1	6				
2915	Лозовка дерев.	»	226	1296				
2916	Погожево село	»	331	1851			1 ст. 1 уч. 2	
2917	Евграфовка I-я дерев.	Раздольс	54	282				
2918	Евграфовка II-я »	»	54	256				
2919	Новоселка »	»	51	293				
2920	Покровка »	»	50	269				
2921	Раздолье I-е »	»	44	197			1 ст. 1 уч. 2	
2922	Раздолье II-е »	»	131	657				
2923	Раздолье III-е »	»	25	109				
2924	Труд хут. 3	»	5	37				
2925	Воложанчик »	Семенов.	95	619			1 ст. 1 уч. 1	
2926	Дальний хутор »	»	29	159				
2927	Малотроицкая дерев.	»	36	193				
2928	Новотроицкая »	»	103	516				

№ п/п по порядку	Название населенного пункта, характер и № на карте	Сельсовет	Хозяйств	Жителей	Почт. тел. учрежд.	Лечебные учрежд.	Школы	Для заметок
2929	Резвый Колодезь <i>дерев.</i>	Семенов.	105	518			1 ст. 1 уч. 2	
2930	Резвый Колодезь <i>хут.</i>	»	25	128				
2931	Семеновка <i>село</i>	»	106	514			1 ст. 1 уч. 2	
2932	Александровка <i>дерев.</i> 35	Скакунск	18	112				
2933	Братство <i>хут.</i> 36	»	9	47				
2934	Николаевка <i>дерев.</i>	»	30	155				
2935	Ольховатка	»	115	610				
2936	Скакун	»	144	859			1 ст. 1 уч. 2	
2937	Слизневка	Слизневс	62	345			1 ст. 1 уч. 2	
2938	Успенка III-я	»	18	92			1 ст. 1 уч. 2	
2939	Хлебороб <i>с х арт.</i>	»	10	47			1 ст. 1 уч. 2	
2940	Белозерчик <i>дерев.</i> 37	Успенск.	19	116				
2941	Окоп <i>выс.</i>	»	25	161				
2942	Петровка <i>дерев.</i>	»	70	181				
2943	Успенка <i>село</i>	»	488	2699				
2944	Екатериновка <i>дерев.</i>	Ус.-Раев.	66	336				
2945	Ж.-д. будка 339 в. <i>будка</i>	»	1	3				
2946	„ „ 340 в. „	»	1	4				
2947	„ казар. № 99 <i>казарма</i>	»	2	12				
2948	Лачиново <i>станция</i>	»	7	26			ж/д. 1ст.1уч.1	
2949	Николаевка <i>дерев.</i>	»	80	402				
2950	Никольский <i>хут.</i>	»	2	9				
2951	Успенско-Раевск. <i>село</i>	»	268	1271			1 ст. 1 уч. 2	
2952	Элев. Алек. конзав. <i>элеватор</i>	»	1	3				
173	Итого по волости	27	11205	59412	3	1	50/101	
	4.—Нижнедевицкая волость.							
2953	Андреевский <i>хут.</i> 1	Березовс	10	79				
2954	Березово <i>село</i>	»	148	884			1 ст. 1 уч. 2	
2955	Васищев <i>хут.</i> 2	»	1	2				
2956	Березово-Колод. <i>дерев.</i>	»	102	655			1 ст. 1 уч. 1	
2957	Ново-Березовский <i>хут.</i> 3	»	14	80				
2958	Петровка-Штуцер. <i>дерев.</i>	»	94	467				
2959	Решетовка	»	105	569			1 ст. 1 уч. 1	
2960	Верхне-Никольск. <i>село</i>	В.-Никол	309	1765			1 ст. 1 уч. 2	
2961	Селипяга <i>хут.</i> 5	»	15	94				
2962	Верхне-Турово- <i>село</i>	В.-Туров.	1178	5875	П.Т.Аг	Б.10к	1 ст. 4 уч. 8	
2963	Ж.-д. будка № 359 <i>будка</i>	»	1	8				
2964	„ „ „ 361 „	»	1	4				
2965	„ „ „ 362 „	»	1	6				
2966	„ „ „ 363 „	»	1	6				
2967	„ „ „ 364 „	»	1	6				
2968	„ казар. „ 104 <i>казарма</i>	»	2	8				
2969	„ полук. „ 11 <i>полук.</i>	»	1	4				
2970	„ „ „ 12 „	»	1	1				
2971	Курбатовский ¹⁾ <i>пос.</i>	»	138	605	П. А.		(1 ст. 1 уч. 2 ¹⁾ Курбатов- ж/д.ш.1уч.1ский с совет	

Нижнедевицкий уезд.

№№ по порядку	Название населенного пункта, характер и № на карте	Сельсовет	Хозяйств	Жителей	Почт. тел. учрежден.	Лечебные учрежд.	Школы	Для заметок
2972	Курбатово . . . станция	В.-Туров.	8	27				
2973	Становой¹) . . . хут. 4	»	9	54				
2974	Вязноватовка . . . село	Вязноват	942	4862			1 ст. 3 уч. 4	
2975	Госовчарня²) . . . совхоз	Кучугур.	9	15				²) совхоз „Красный Луч“.
2976	Калинин . . . » 9	»	17	92				
2977	Красная Звезда . . . колхоз.	»	8	40				
2978	Кучугуры . . . село	»	663	3891			1 ст. 2 уч. 4	
2979	Парный . . . »	»	12	85				
2980	Порточки . . . » 8	»	19	139				
2981	Кабанье . . . хут. 11	Логовск.	5	16				
2982	Лог . . . » слоб.	»	287	1491			1 ст. 1 уч. 2	
2983	Малая Пустоват. . . хут. 12	»	1	8				
2984	Зеленая Поляна . . . » 18	Михнев.	12	75				
2985	Красная Поляна . . . » 17	»	23	126				
2986	Лавров . . . »	»	37	245				
2987	Малахов . . . » 19	»	16	101				
2988	Михнево . . . село	»	116	619			1 ст. 1 уч. 2	
2989	Шакалов . . . хут. 20	»	7	72				
2990	Нижне-Турово . . . село	Н.-Туров.	529	2885			1 ст. 2 уч. 3	
2991	Шустовский . . . пос.	»	179	1019				
2992	Губаново . . . »	Н.-Ольш.	40	282				
2993	Елфимов . . . хут. 7	»	2	18				
2994	Ж.-д. будка № 353 будка	»	1	6				
2995	» » » 354 »	»	1	4				
2996	» » » 355 »	»	1	6				
2997	» » » 356 »	»	1	3				
2998	» » » 357 »	»	1	4				
2999	» казар. » 102 казарма	»	2	7				
3000	Нижнедевицк . . . станция	»	10	38	П. Т. О.			
3001	Нижняя Ольшанка село	»	329	1611				
3002	Новая Ольшанка »	»	706	3151	Ф. п.		1 ст. 3 уч. 5	
3003	Озерки . . . » выс. 6	»	4	38				
3004	Подорожное . . . »	»	34	199				
3005	Поляна . . . »	»	42	195				
3006	Семеновское . . . село	»	202	1030			1 ст. 1 уч. 1	
3007	Станционный пос. »	»	86	383			1 ст. 1 уч. 1	
3008	Хромая Ярушка . . . »	»	41	192				
3009	Вылазная . . . дерев.	Норово-	41	188				
3010	Глазово I-е . . . »	Ратаевск.	52	338			1 ст. 1 уч. 2	
3011	Глазово II-е . . . »	»	40	257				
3012	Глотова . . . »	»	27	137				
3013	Петровка . . . »	»	150	843			1 ст. 1 уч. 1	
3014	Крутая гора . . . хут.	Олымск.	42	254				
3015	Олым . . . » село	»	371	1995			стр.п. 1 ст. 1 уч. 2	
3016	Дубратное . . . хут.	Першин.	30	133				
3017	Кончанский . . . пос.	»	237	1418				
3018	Колесников . . . хут.	»	52	302				
3019	Комяга . . . »	»	36	191				
3020	Круглянский . . . пос.	»	120	665				
3021	Першино . . . » село	»	334	1802	П. А.		1 ст. 2 уч. 3	
3022	Сычевка . . . хут.	»	37	187				
3023	Бор . . . » слоб.	Разброд.	207	1116			1 ст. 1 уч. 2	

№№ по порядку	Название населенного пункта, характер и № на карте	Сельсовет	Хозяйств	Жителей	Почт. тел. учреждений.	Лечебные учрежд.	Школы	Для заметок
3024	Гусевка <i>с.об.</i>	Разброд.	201	1154			1 ст. 1 уч. 2	
3025	Новосельское	»	92	455				
3026	Разброд	»	134	754			1 ст. 1 уч. 2	
3027	Бродовский <i>пос. 16</i>	Россош.	24	147				
3028	Князевский	»	37	270				
3029	Орловка	» 15	20	147				
3030	Россошка	»	123	755			1 ст. 1 уч. 1	
3031	Арчаков <i>хут. 33</i>	С.-Липяг.	1	5				
3032	Бобров	» 31	2	14				
3033	Бочаров	»	25	157				
3034	Головин	» 28	6	34				
3035	Емельянов	» 32	2	4				
3036	Золотых	» 22	22	146				
3037	Красная Поляна	» 25	10	59				
3038	Малыхин	» 29	3	30				
3039	Масклявин	» 24	11	53				
3040	Маховой	» 34	1	4				
3041	Меловой	» 35	1	7				
3042	Парточки	» 30	3	17				
3043	Родионов (Старат.)	» 27	7	35				
3044	Родионов II-й	» 36	1	9				
3045	Семенов	» 23	12	69				
3046	Синие-Липяги <i>село</i>	»	1355	8056	П.-Т.		1 ст. 4 уч. 6	
3047	Скопинцев	» 37	1	7	Т.ф.-А.			
3048	Степанов	» 26	9	63				
3049	Темников	» 21	22	158				
3050	Братство <i>совхоз</i>	Хвощев.	1	6				
3051	Глотова <i>хут. 14</i>	»	5	29				
3052	Каменный-Буерак	»	42	229				
3053	Хвощеватовка <i>село</i>	»	213	1449			1 ст. 1 уч. 1	
3054	Штуцеров-Верен. <i>хут. 13</i>	»	18	111				
3055	Широкий <i>пос.</i>	Широк.	124	885			1 ст. 1 уч. 1	
103	Итого по волости	17	10829	59291	5	3	39,62	
	5.—Семидесятная волость.							
3056	Еманча <i>хут.</i>	Еманчен.	84	580			1 ст. 1 уч. 1	
3057	Истобное <i>село</i>	Истобен.	1234	6278		Ф. п.	1 ст. 2 уч. 5	
3058	Верховье <i>пос.</i>	Ключев.	33	207			1 ст. 1 уч. 2	
3059	Дружба <i>хут. 2</i>	»	10	61				
3060	Ключи	»	99	519			1 ст. 1 уч. 2	
3061	Родник	» 3	8	43				
3062	Кочетовка <i>село</i>	Кочетов.	611	3516			1 ст. 1 уч. 2	
3063	Никольск. на Ем.	Ник. на Ем.	648	3649			1 ст. 2 уч. 3	
3064	Ново-Солдатское	Н.-Солд.	581	2999			1 ст. 1 уч. 3	
3065	Петровское <i>сельцо</i>	Семидес.	47	268			1 ст. 1 уч. 1	
3066	Семидесятное <i>село</i>	»	1300	7385	П. Т.-	Б.10к	1 ст. 4 уч. 8	
3067	Менжелюк <i>хут.</i>	Ск.-Пот.	87	494	Тф. А.		1 ст. 1 уч. 1	
3068	Скупая-Потудань <i>село</i>	»	330	1967			1 ст. 2 уч. 3	
3069	Мыздрянка <i>хут.</i>	С.-Никол.	41	268				
3070	Плотницкий	«	55	342			1 ст. 1 уч. 1	

Нижнедевицкий уезд.

№№ по порядку	Название населенного пункта, характер и № на карте	Сельсовет	Хозяйств	Жителей	Почт. тел. учрежд.	Лечебные учрежд.	Школы	Для заметок
3071	Старо-Никольское <i>село</i>	С.-Никол.	1268	7185	П. А.	Амб.	1 ст. 2 уч. 4	
3072	Ясеное <i>хут.</i>	»	25	149				
3073	Яцевич " 1	»	5	39				
18	Итого по волости	9	6466	35949	2	3	20/36	
6.—Шаталовская волость.								
3074	Архангельское . <i>село</i>	Архангел	515	2843			1 ст. 1 уч. 2	
3075	В.-Боровая-Потуд " "	В.-Б.-Пот.	179	1042			1 ст. 1 уч. 2	
3076	Логвиновка . . . <i>дерев.</i>	»	27	175				
3077	Ново-Николаевка " "	»	30	189				
3078	Алексеевка . . . " "	Владим.	98	578			1 ст. 1 уч. 2	
3079	Владимировка . . <i>село</i>	»	209	1264			1 ст. 1 уч. 2	
3080	Вольный Пахарь <i>хут.</i> 1	»	11	60				
3081	Перелешенка . . <i>дерев.</i>	»	48	289				
3082	Городище <i>село</i>	Городищ	1242	7127			1 ст. 2 уч. 4	
3083	Лесной кордон " "	»	8	20				
3084	Нагольное <i>хут.</i> 2	»	15	109				
3085	Дмитриевское . . <i>село</i>	Дмитр.	426	2348			1 ст. 2 уч. 4	
3086	Малый Присынок <i>дерев.</i>	»	64	381				
3087	Чужиково " "	»	263	1473			1 ст. 1 уч. 2	
3088	Дмитриевский . . <i>хут.</i>	»	202	1295				
3089	Лебяжье <i>дерев.</i>	»	102	643				
3090	Фролов <i>пос.</i>	»	29	194				
3091	Знаменское . . . <i>село</i>	Знаменс.	298	1383		Б.11к	1 ст. 2 уч. 3	
3092	Карл-Маркс . . . <i>хут.</i>	»	36	223				
3093	Красная Заря . . <i>ком.муна</i>	»	1	75			1 ст. 1 уч. 1	
3094	Николаевка . . . <i>дерев.</i>	»	97	519			1 ст. 1 уч. 2	
3095	Рыкунов <i>хут.</i> 3	»	24	114				
3096	Сергеевка <i>дерев.</i>	»	70	403			1 ст. 1 уч. 1	
3097	Александр-Грушк. <i>хут.</i>	Крутовс.	28	165				
3098	Змиевка " "	»	66	428			1 ст. 1 уч. 2	
3099	Крутовский . . . " "	»	49	304			1 ст. 1 уч. 1	
3100	Малахов " "	»	32	204				
3101	Ново-Александр. <i>село</i>	Н.-Алекс.	158	895			1 ст. 1 уч. 2	
3102	Хорошилов . . . <i>хут.</i> 4	»	9	91				
3103	Высокий " "	7 Острянск	16	75				
3104	Долгий " "	6	20	126				
3105	Малинов " "	»	30	164				
3106	Москлянин " "	»	22	130				
3107	Острянка <i>село</i>	»	323	1998			1 ст. 1 уч. 1	
3108	Александр.-Виктор. <i>хут.</i> 9	Преобр.	15	90				
3109	Анисимов " 15	»	1	4				
3110	Бабанин " 12	»	4	21				
3111	Вислинский . . . " 8	»	16	118				
3112	Вислячек(Елисеев) " 11	»	8	46				
3113	Лягушкин " 13	»	2	10				
3114	Преображенский " "	»	70	476			1 ст. 1 уч. 1	

№№ по порядку	Название населенного пункта, характер и № на карте	Сельсовет	Хозяйств	Жителей	Почт. тел. учреждений.	Лечебные учрежд.	Школы	Для заметок
3115	Сапронов » 14	Преобр.	1	10				
3116	Семеновский »	»	25	163				
3117	Токаревский »	»	35	224			1 ст. 1 уч. 1	
3118	Харкеев » 10	»	11	65				
3119	Роговатое село	Роговат.	1323	8466			1 ст. 3 уч. 5	
3120	Разинкин аул. 16	Солдатск	5	34				
3121	Солдатское село	»	681	3671	П. А.		1 ст. 2 уч. 3	
3122	Солдатский кордон	»	2	15				
3123	Терновая дерев.	»	199	1036			1 ст. 1 уч. 2	
3124	Терновский кордон	»	1	3				
3125	Хорошилово село	Хорошил	417	2127			1 ст. 2 уч. 3	
3126	Гриневка аул.	Шаталов	39	219				
3127	Луганка »	»	99	625				
3128	Плота I-е »	»	32	187				
3129	Плота II-е » 17	»	19	111				
3130	Шаталовка село	»	389	2192	П. Т.		1 ст. 2 уч. 6	
3131	Якобинец совхоз	»	1		6 Тф.Аг.			
58	Итого по волости	14	8142	47246	2	1	30/51	

VI.—Новохоперский уезд.

3132 — г. Новохоперск — уездный центр — до 1779 г. крепость Хоперская, образованная на месте разрушенного Петром, за участие в Булавинском бунте, казацких служилых городков: Пристанского, Белаевского и Григорьевского. В состав Воронежской губернии вошел в 1805 году.

Расположен — на правом возвышенном берегу р. Хопра; в 4¹/₄ клм. от ст. Новохоперск, находящейся в 264¹/₂ клм. от ст. Воронеж.

Население — города по данным демогр. переписи 1926 г. состояло из 1.118 хоз-в и 7.053 жителей.

Пригород яя слобода — Замельнич — хоз-в 94 жит. 384.

Предприятия — Маслобойный завод, типография, электростанция.

Связь — почтово-телегр. отделение в городе и почт.-телегр-тел. отд. при жел. дор. станции.

Учебные заведения — в 1927—28 г. — школ I ступ. 4 с 14 препод.; школа подростков 1 с 1 преп.; школа II ступ. 1 с 17 преп.; Педтехникум с 9 преп. и опытной шк. I ст. с 2 преп. при нем.

Лечебные заведения; — Больница на 52 койки, при 3 врачах и 7 лицах млад. медперс.; Гор. амбулатория — 2 врача и 2 лица мл. медп.; Зубная амбулатория — 1 врач, 1 зуб. техн. и 1 лицо мл. техн. перс.; Вендиспансер — 1 врач и Дом ребенка 5 коек.

3133 — Рабочий поселок Новохоперский (при ж. д. станции) — утвержден постановл. ВЦИК'а от 30 января 1928 г.

Население — по данным переписи — 469 хоз-в и 2104 жит.

Учебные заведения; — Школа 7 летка и ж. д. шк. I ст. с общим числом 21 преп.

Новохоперский уезд.

№№ по порядку	Название населенного пункта, характер и № на карте	Сельсовет	Хозяйств	Жителей	Почт. тел. учрежд.	Лечебные учрежд.	Школы	Для заметок
1. — Абрамовская волость.								
3134	Абрамовка . . . село	Абрамов.	434	2174	П.Т.О.	М.у.		ж/д. 1 уч. 2
3135	Абрамовка . . . поселок	»	448	1725				1 ст. 2 уч. 6
3136	Видный »	»	32	168				
3137	Водокачка . . . ис/д. вод.	»	1	3				
3138	Добро-Баптист . . . поселок	»	34	202				
3139	Добринская Нива. » 57	»	22	137				
3140	Ексимовские . . . отруб. 56	»	5	33				
3141	Казарма № 79 . . . ис. д. каз.	»	7	12				
3142	Каменский . . . поселок	»	63	265				
3143	42-я Статья . . . отруб. 55	»	3	16				
3144	Анохинский I . . . пос. 54	Анохинс.	8	50				
3145	Анохинский II . . . » 53	»	6	40				
3146	Добавочный . . . » 52	»	11	59				
4147	Круглик » 51	»	20	120				
3148	Ленинградский . . . »	»	34	184				
3149	Маленький . . . » 50	»	3	16				
3150	Михайловский . . . »	»	47	281				
3151	Московский . . . » 49	»	21	108				
3152	Печеровка . . . хут.	»	93	396				I ст. 1 уч. 1
3153	Полевой пос. 48	»	17	119				I ст. 1 уч. 1
3154	Рогатый » 47	»	9	36				
3155	Степановский . . . »	»	28	154				
3156	Стрельцовский. . . » 46	»	13	70				
3157	Субботинский . . . » 45	»	5	30				
3158	Солонцовский . . . » 41	»	11	57				
3159	Юго-Западный . . . » 44	»	24	177				
3160	Юго-Восточный I . . . » 43	»	12	68				
3161	Юго-Восточный II . . . » 42	»	7	40				
3162	Артюшкино . . . село	Артюшк.	304	1718				I ст. 1 уч. 2
3163	Лиман пос. 40	»	20	121				
3164	Новая Жизнь . . . » 39	»	23	143				
3165	Анновка дерев. 38	Вязовск.	19	116				
3166	Вязовка село	»	278	1430				I ст. 1 уч. 2
3167	З-я Еланка дерев. 37	»	16	81				
3168	Шаховский посел. 36	»	16	87				
3169	Абрамовский . . . » 35	Добринс.	8	35				
3170	Большой » 34	»	24	132				
3171	Большой Добрин. »	»	31	194				
3172	Верх-Колпак . . . » 33	»	12	76				
3173	Верхне-Хуторский » 32	»	15	76				
3174	Восточный » 31	»	12	61				
3175	Чумацкий » 30	»	19	97				
3176	Двойной » 29	»	21	110				
3177	Калинин » 28	»	13	73				
3178	Коврежин »	»	25	124				
3179	Козловский » 27	»	18	92				
3180	Козловский хут. 26	»	5	16				
3181	Колоновский посел. 25	»	24	138				
3182	Колодезный » 24	»	12	73				

№№ по порядку	Название населенного пункта, характер и № на карте	Сельсовет	Хозяйств	Жителей	Почт. тел. учреждений	Лечебные учреждения	Школы	Для заметок
3183	Колос-Добра . . . <i>пос.</i> 23	Добринс.	12	72				
3184	Косой » 22	»	14	62				
3185	Лапунин »	»	25	103				
3186	Лесокультурный I » 21	»	8	38				
3187	Лесокультурный II » 20	»	8	31				
3188	Листопадовский » 19	»	23	154				
3189	Луговой » 18	»	24	136				
3190	Малый Добринск. » 17	»	22	102				
3191	Ниж.-Колпак » 16	»	18	85				
3192	Озерный » 15	»	9	57				
3193	Пограничный » 14	»	14	68				
3194	Подлесный » 13	»	7	48				
3195	Потупкин » 12	»	22	111				
3196	Прудовой » 11	»	6	34				
3197	Рассыпные отруб. <i>отруб.</i> 10	»	15	96				
3198	Рассыпной <i>посел.</i> 9	»	6	32				
3199	Рыдновский »	»	27	129				
3200	Северный » 8	»	8	52				
3201	Северо-Хуторской. » 3	»	7	40				
8202	Средний » 7	»	8	43				
3203	Степной » 6	»	8	40				
3204	Царицынский » 5	»	17	71				
3205	Центральный » 4	»	21	95			1 ст. 1 уч. 2	
3206	Знаменка <i>село</i>	Знаменс.	173	882			1 ст. 1 уч. 2	
3207	Лесной Кардон <i>корт.</i>	»	3	6				
3208	Александровка <i>посел.</i>	Ивановс.	33	185				
3209	Анученка »	»	58	310				
3210	Гусевка № 44 »	»	50	316				
3211	Гусевка № 59 »	»	47	291				
3212	Деевка »	»	51	289				
3213	Зименка »	»	27	156				
3214	Ивановка »	»	37	222				
3215	Лопушный » 2	»	3	18				
3216	Николаевка »	»	31	154			1 ст. 1 уч. 1	
3217	Ново-Николаевск »	»	43	236				
3218	Петровка »	»	29	165				
3219	Сафоновка. »	»	30	199				
3220	Сергиевка »	»	43	213				
3221	Слава »	»	26	113				
3222	3-я Ивановка »	Синявск.	41	189				
3223	2-е Новогол. Выс. <i>деревня</i>	»	46	275				
3224	Покровский <i>пос.</i> 1	»	20	115				
3225	Синявка <i>село</i>	»	679	3655		Ф. п.	1 ст. 1 уч. 3	
3226	Ивано-Александр. <i>пос.</i>	Ярковск.	53	266			1 ст. 1 уч. 1	
3227	"Звезда" <i>с/х ком.</i>	»	7	35				
3228	Ярки <i>село</i>	»	581	2911		Б.10к	1 ст. 2 уч. 4	
95	Итого по волости	9	4773	24633	1	3	14/27	

№№ по порядку	Название населенного пункта, характер и № на карте	Сельсовет	Хозяйств	Жителей	Почт. тел. учрежд.	Лечебные учрежд.	Школы	Для замечок
2.—Архангельская волость.								
3229	Архангел. (часть I) село	Арханг.	1245	6362	П. Т.-	М. у.	1 ст. 4 уч. 9	
3230	Никольское »	Никольс.	880	4781	Тф. А.	М. у.	1 Подр. 1 уч. 1	
3231	I Такайка дерев.	»	87	449			1 ст. 1 уч. 3	
3232	Архангел. (часть II) село	Островск	640	3346			1 ст. 1 уч. 1	
3233	Александров . . . хут. 8	Подгор.	3	17				
3234	Подгорное село	»	559	2917			1 ст. 1 уч. 2	
3235	Бадинский пос.	Рамонск.	31	172				
3236	Видный » 11	»	17	87				
3237	Гусевка дерев.	»	56	279			1 ст. 1 уч. 1	
3238	Михайловка » 10	»	3	11				
3239	Обход № 25 » 9	»	2	10				
3240	Рамонье село	»	627	3226			1 ст. 1 уч. 3	
3241	Торжесковка дерев.	»	58	294				
3242	Шкаринский кордон	»	1	6				
3243	Анновка деревня 7	Рубашев.	22	109				
3244	Афоновка » 6	»	14	76				
3245	Дубровка » 5	»	15	84				
3246	Ивановский Остр. » 4	»	16	111				
3247	Курлачек » 3	»	14	85				
3248	Лапушной » 2	»	14	55				
3249	Рубашевка »	»	80	514			1 ст. 1 уч. 1	
3250	Стальной Плуг » 1	»	9	45				
3251	Такайка II-я »	»	51	268				
23	Итого по волости	6	4444	23304	1	2	11/21	
3.—Велино-Архангельская вол.								
3252	Васильевка слоб.	Васильев	762	3558	Птф. а	Б.8 к.	1 ст. 2 уч. 6	
3253	Копытинский кордон	»	1	3			1 Подр. 1 уч. 1	
3254	Велико-Архангел. слоб.	В.-Архан.	811	3835	П.Т.Аг	М. у.	1 ст. 3 уч. 7	
3255	Трюников хут.	»	215	1070			1 ст. 1 уч. 2	
3256	Елизаветино слоб.	Елизавет	356	2058			1 ст. 1 уч. 2	
3257	Патокино »	»	268	1432			1 ст. 1 уч. 2	
3258	Колодеевка »	Колод.	124	627			1 ст. 1 уч. 1	
3259	Лялевка хут.	»	59	301				
3260	Мамонтов » 3	»	2	13				
3261	Марьевка »	»	85	440				
3262	Новоселовка деревня	»	84	483			1 ст. 1 уч. 1	
3263	Семибратское хут.	»	31	139				
3264	Толочеево »	»	67	343				
3265	Кучеряевка слоб.	Кучеряев	430	2495			1 ст. 1 уч. 3	
3266	Ново-Березовка . хут. 2	»	23	165				
3267	Писарево »	»	46	351			1 ст. 1 уч. 1	
3268	Свобода посел. 1	»	2	5				
3269	Макогонново слоб.	Макогон.	227	1186			1 ст. 1 уч. 2	
3270	Артель—Культура хут.	Петренк.	9	62				
3271	Петренко »	»	144	770			1 ст. 1 уч. 1	
3272	Бражниково »	Сериковс	192	1096			1 ст. 1 уч. 2	

№№ по порядку	Название населенного пункта, характер и № на карте	Сельсовет	Хозяйств	Жителей	Почт. тел. учреждений.	Лечебные учреждения.	Школы	Для заметок
3316	Луговой <i>хут.</i>	Н.-Быков	27	190				
3317	Нижний Бык <i>слоб.</i>	»	269	1550			1 ст. 1 уч. 2	
3318	Горюшкин <i>хут.</i>	Никол. I	44	206				
3319	Лесной <i>корд.</i>	»	1	8				
3320	Никольское(части) <i>сло</i>	»	646	4013				
3321	Никольское(части) <i>»</i>	Никол. II	1051	6086			1 ст. 4 уч. 6	
43	Итого по волости	13	6294	34744	4	3	24/43	
Б.—Верх.-Карачанская волость.								
3322	Васильевка <i>село</i>	Васильев	614	2954			1 ст. 1 уч. 3	
3323	Васильевский <i>кордон</i>	»	3	7				
3324	Верхне-Кисельн. «	»	2	13				
3325	Парфеново-Стеш. <i>хут. 4</i>	»	1	2				
3326	Поспеловский <i>кордон</i>	»	1	3				
3327	Пробуждение <i>хут. 5</i>	»	1	6				
3328	Тюменевка I-я <i>деревня</i>	»	273	1332				
3329	Тюменевка II-я «	»	29	176				
3330	Трясковский <i>корд.</i>	»	1	2				
3331	Шоссейный «	»	1	4				
3332	Березовский «	В.-Карач.	1	10				
3333	б. Белокур. (дача) «	»	1	9				
3334	Верхний Карачан. <i>село</i>	»	1361	6780	П. Т. - Ф. п.		(Подр.1уч.1	
3335	Верхне-Побежный <i>корд.</i>	»	1	3	Тф.Аг.		(1 ст. 2 уч. 6	
3336	Демидовский «	»	5	27				
3337	Дмитриевка <i>деревня</i>	»	38	214			1 ст. 1 уч. 1	
3338	Долгово (дача) «	»	2	10				
3339	Добина (дача) «	»	2	5				
3340	Дом отдыха «	»	1	5				
3341	Дом Лесзага № 1 «	»	1	4				
3342	» " " 2 «	»	2	7				
3343	» " " 3 «	»	1	6				
3344	» " " 4 «	»	1	4				
3345	Ерохинский <i>корд.</i>	»	2	7				
3346	Ж.-Д будка № 119 <i>будка</i>	»	1	5				
3347	» " " 120 «	»	1	5				
3348	» " " 121 «	»	1	5				
3349	» " " 122 «	»	1	6				
3350	» " " 124 «	»	1	4				
3351	Ж.-Д. Казар. № 25 <i>казарма</i>	»	2	6				
3352	» " " 26 «	»	4	13				
3353	» " " 27 «	»	5	24				
3354	Ж.-Д. общеж. раб. по Ю.-В.лин. 93 в. «	»	1	7				
3355	Кардаил <i>пос.</i>	»	6	41				
3356	Контрольн. будка <i>будка</i>	»	1	2				
3357	Куршевой <i>дача</i>	»	1	5				
3358	Красностолбский <i>кордон.</i>	»	1	6				

№№ по порядку	Название населенного пункта, характер и № на карте	Сельсовет	Хозяйств	Жителей	Почт. тел. укрежд.	Лечебные укрежд.	Школы	Для заметок
3359	Кубли I-я (б. дача)	В.-Карач.	4	11				
3360	" II-я (б. дача)	"	2	6				
3361	Кульяницкий . . . <i>кордон</i>	"	3	18				
3362	Кортневка . . . <i>совхоз</i>	"	14	41				
3363	Лесхоз <i>Дом</i>	"	1	2				
3364	Малыкский . . . <i>кордон</i>	"	1	5				
3365	Нагорный	"	1	7				
3366	Николино	"	1	4				
3367	Нижне-Побежный	"	4	10				
3368	Новая Застава . . .	"	1	7				
3369	Плод. питом. № 1	"	1	10				
3370	" " " 2	"	2	8				
3371	Полякова (б. дача)	"	2	7				
3372	Попова (б. дача)	"	4	12				
3373	Подгорный	"	2	4				
3374	Строянский	"	3	11				
3375	Теллерм. Лесхоз . . .	"	1	11				
3376	" (кварт. 5)	"	1	17				
3377	Бирюченский . . . <i>пос.</i>	Дмитр.	39	214				
3378	Дмитриевка . . . <i>село</i>	"	188	1001			I ст. 1 уч. 2	
3379	Калиново <i>пос.</i>	Калинов.	122	665			I ст. 1 уч. 1	
3380	Савельевский	"	33	191				
3381	Емельянова экон. <i>хут.</i>	Кирсан.	9	25				
3382	Кирсановка I-я . . <i>село</i>	"	956	5062			I ст. 1 уч. 2	
3383	Кирсановка II-я. <i>деревня</i>	"	74	342			I ст. 1 уч. 2	
3384	Желновский . . . <i>корд.</i>	Н.-Карач	1	2				
3385	Ильинский <i>пос.</i>	"	291	1464			I ст. 1 уч. 1	
3386	Маякский <i>корд.</i>	"	4	13				
3387	Нижний Карачан <i>село</i>	"	1410	7211	П. А. Б.20к		I ст. 2 уч. 4	
3388	Смиреновский . . . <i>корд.</i>	"	1	4				
3389	Яблочный	"	5	13				
3390	Ново-Кирсановка <i>село</i>	Н.-Кирс.	339	1748		Ф. п.	I ст. 1 уч. 2	
3391	Погановка <i>деревня</i>	"	59	260			I ст. 1 уч. 1	
3392	Устиновка <i>пос.</i>	"	42	258				
3393	Ржавец <i>село</i>	Ржавск.	275	1554			I ст. 1 уч. 2	
3394	Предтеченское . . <i>хут.</i> 3	"	2	10				
3395	Демидовский I . . <i>пос.</i>	С.-Карач.	29	168				
3396	Демидовский II . .	"	136	659				
3397	Парфенов <i>хут.</i> 2	"	4	14				
3398	Средний Карачан <i>село</i>	"	813	4028			I ст. 2 уч. 5	
77	Итого по волости		9	7251	36816	2	3	17/33
6. — Елань-Колонская волость,								
3399	Большой Сокол. <i>хут.</i> 11	Берез. I	11	33				
3400	Березовский . . . <i>пос.</i>	"	30	166				
3401	Карачаевский . . .	"	30	148				
3402	Краснянский I . .	"	31	147				

№№ по порядку	Название населенного пункта, характер и № на карте	Сельсовет	Хозяйств	Жителей	Почт. тел. учреждений	Лечебные учреждения	Школы	Для заметок
3403	Краснянский II . . . » 10	Берез. I	16	66				
3404	Новый путь к крес. арт.	»	13	72				
3405	Паницкий посел. 9	»	21	113				
3406	Паника совхоз	»	51	215			I ст. 1 уч. 1	
3407	Путь к социализ. арт.	»	2	7				
3408	Петровский пос.	»	31	163				
3409	Второ-Коленовск. хут.	Ел.-Кол.	17	75				
3410	Елка пос.	»	92	500				
3411	Ж.-Д. Казарма . . . казарма	»	4	17				
3412	Ж.-Д. будка 459 кл. будка	»	1	6				
3413	" " 463 по.лук.	»	1	12				
3414	" " 466 " будка	»	2	5				
3415	" " 468 " " " "	»	1	4				
3416	Колоно село	»	1789	8312	П.Т.О. Б.20к		I ст. 3 уч. 8	
3417	Колоно станц.	»	9	36			ш.к.к. 2уч. 8	
3418	Лесной кор. № 1 корд.	»	2	10			II ст. 1 р. 8	
3419	" " " 2 " «	»	1	3				
3420	Новитченко ж.-д. раз.	»	7	32				
3421	Сорокин пос.	»	38	193				
3422	Студеный » 7	»	14	100				
3423	Т-во Мотор с/х кооп.	»	11	44				
3424	Тряпичка посел.	»	49	274				
3425	Троицкое (часть I) село	Московс.	1194	5969	П. Аг. М. у.		{Подр. 1 уч. 1	
3426	Башковский поселок	Н.-Покр.	36	211			{I ст. 4 уч. 11	
3427	Бороздиновка . . . совхоз	»	16	82				
3428	Константиновский посел. 6	»	19	114				
3429	Лесной Кордон . . . корд.	»	1	4				
3430	Местный пос.	»	26	139				
3431	Ново-Александр. » 5	»	20	118				
3432	Новопокровский »	»	108	630			I ст. 1 уч. 1	
3433	Ново-Троицкий »	»	51	294				
3434	Солонцеватый . . . »	»	38	217				
3435	Тр.-Артель »	»	48	265			I ст. 1 уч. 1	
3436	Шевляченский . . . »	»	57	293				
3437	Бороздиновка . . . раз'езд	Подосин.	2	5				
3438	Елань-Алексеевск. посел.	»	39	171				
3439	Ж.-Д. будка № 128 будка	»	1	4				
3440	" " " 129 " " "	»	1	2				
3441	Коммуна III интер. совхоз	»	14	57			I ст. 1 уч. 1	
3442	Лесной кордон . . . корд.	»	1	7				
3443	Подосиновка слоб.	»	494	2111			I ст. 1 уч. 3	
3444	Полуказарма № 83 Ю.-В. ж. д. полуказ.	»	2	9				
3445	Троицкое (часть II) село	Старож.	1259	6360				
3446	Долгинский хут. 4	Терновск	7	29				
3447	Коленский 4-й . . . »	»	70	321			I ст. 1 уч. 1	
3448	Лепехинский » 3	»	11	65				
3449	Осинки » 2	»	13	77				
3450	Солонцовский пос.	»	74	418				
3451	Средне-Добринск. корд.	»	1	6				

№№ по порядку	Название населенного пункта, характер и № на карте	Сельсовет	Хозяйств	Жителей	Почт. тел. учреждений.	Лечебные учрежд.	Школы	Для замечок
3452	Терновский <i>пос.</i>	Терновск	77	463				
3453	Тулучевка <i>хут. 1</i>	»	19	92				
3454	Шкаринский <i>корд.</i>	»	1	6				
56	Итого по волости	7	5974	29292	2	2	17/36	
	<u>7.—Макаровская волость.</u>							
3455	Александровский <i>хут. 8</i>	Краснор.	8	29				
3456	Краснореченское <i>село</i>	»	482	2585			1 ст. 1 уч. 2	
3457	Авраамовка <i>»</i>	Кутковск	101	524			1 ст. 1 уч. 1	
3458	Березняк <i>корд.</i>	»	1	3				
3459	Кутки <i>слоб.</i>	»	247	1410			1 ст. 1 уч. 2	
3460	Кусты <i>хут.</i>	Листопад	34	192				
3461	Макарово (часть I) <i>село</i>	»	946	4772				
3462	Макарово (часть II) <i>село</i>	Макаров.	1221	6367	П.-Т.	Б.25к	{1 ст. 4 уч. 10	
3463	Царский <i>пос.</i>	»	12	54	Ф. О.		{уч.мас.1уч4	
3464	Красный Октябрь <i>деревня</i>	Новогол.	6	14				
3465	Нагорное <i>»</i>	»	75	367			1 ст. 1 уч. 1	
3466	Новогольское <i>село</i>	»	892	4575			1 ст. 2 уч. 6	
3467	Тагайка <i>деревня</i>	»	44	241				
3468	Якубовичев Е. А. <i>хут. 5</i>	»	6	9				
3469	Якубовичев Д. А. <i>» 6</i>	»	2	3				
3470	Кирилов <i>» 4</i>	Н.-Елан.	8	61				
3471	Кожевников <i>» 3</i>	»	6	39				
3472	Красный <i>пос.</i>	»	45	266				
3473	Новогол.-Еланьск. <i>село</i>	»	494	2733			1 ст. 1 уч. 3	
3474	Старогол.-Еланьск <i>»</i>	»	105	570				
3475	Студенкин <i>посел. 2</i>	»	20	115				
3476	Веселый <i>» 1</i>	Н.-Макар	14	78				
3477	Новая Жизнь <i>»</i>	»	60	343				
3478	Ново-Макарово <i>село</i>	»	450	2592			1 ст. 1 уч. 2	
3479	Красовка <i>деревня</i>	Полянск.	112	556				
3480	Поляна <i>село</i>	»	285	1385			1 ст. 1 уч. 2	
3481	Кордон № 5 <i>корд.</i>	Старогол	1	4				
3482	„ „ 26 <i>»</i>	»	1	4				
3483	Старогольское <i>село</i>	»	352	1800			1 ст. 1 уч. 2	
3484	Руловка <i>деревня</i>	Тихвинск	49	251				
3485	Лавровка <i>»</i>	»	139	771			1 ст. 1 уч. 1	
3486	Либкнехт <i>ком.муна</i>	»	1	22				
3487	Тихвинка <i>село</i>	»	154	764			1 ст. 1 уч. 2	
33	Итого по волости	10	6373	33499	1	1	17/38	
	<u>8.—Новохоперская волость.</u>							
3488	Алферовка <i>слоб.</i>	Алферов.	817	3822	П.-Т.	Ф. п.	1 ст. 2 уч. 4	
3489	Алферовское <i>лес-во</i>	»	3	11	Ф. А.			
3490	Алферовский <i>корд.</i>	»	1	3				

№№ по порядку	Название населенного пункта, характер и № на карте	Сельсовет	Хозяйств	Жителей	Почт. тел. учрежд.	Лечебные учрежд.	Школы	Для заметок
3491	Барварин <i>хут.</i>	Алферов.	148	709			1 ст. 1 уч. 1	
3492	Детская Коммуна <i>с/х ком.</i>	»	18	148				
3493	Дубровский <i>корд.</i>	»	1	3				
3494	Дубровский <i>отруб.</i>	»	1	6				
3495	Дубовая Хата 1-я <i>корд.</i>	»	1	2				
3496	" " II-я	»	1	3				
3497	" " III-я	»	1	7				
3498	Калиновский I	»	1	4				
3499	" " II	»	1	5				
3500	" " III	»	1	5				
4501	Крутихинский	»	1	6				
3502	Перебойный	»	1	2				
3503	Песковский	»	1	5				
3504	Придорожный	»	1	3				
3505	Подоснянский	»	1	7				
3506	Серебрянский	»	1	1				
3507	Шилова Гора	»	1	3				
3508	Шпилевский	»	1	1				
3509	Богдан <i>хут.</i>	Богданс.	137	677			1 ст. 1 уч. 1	
3510	Глинкин <i>пос.</i>	»	31	184				
3511	Долгий <i>хут.</i>	»	42	168				
3512	Ж.-Д. полуказарма <i>по.пук</i>	Калмык.	3	10				
3513	Калмык <i>село</i>	»	1515	7689	П. Ар. Вр.п.		[7-мил.1уч.1	
3514	Калмыкское участ. лесн-во	»	7	30			[1ст.3 уч. 9	
3515	Мариновинка <i>деревня</i>	»	57	304				
3516	Поляна Ю.В.Ж.Д. <i>раз'езд</i>	»	7	21				
3517	Ж.-Д. будка <i>будка</i>	Кочерг.	1	5				
3518	" " " " " " " " " " " "	»	1	4				
3519	Ж.-Д. водокачка. " " " " " " " " " "	»	5	26				
3520	Коноплянка <i>п.с.</i>	»	71	384				
3521	Кочерга <i>село</i>	»	411	2073			1 ст. 1 уч. 4	
3522	Красная <i>слоб.</i>	Краснян.	1646	6858		М. у.	[7-мил.1уч.2 [1ст.3 уч. 8 [1 ст. 1 уч. 1	
3523	Никандровка <i>село</i>	Никандр.	113	538				
3524	Отденец <i>корд</i>	»	3	9				
3525	Ж.-Д. будка № 131 <i>будка</i>	Некрыл.	1	4				
3526	" " " " " " " " " " " "	»	1	3				
3527	" " " " " " " " " " " "	»	1	4				
3528	Лесо-Мелиор. уч. <i>леси.</i>	»	3	12				
3529	Некрылово <i>село</i>	»	138	597			1 ст. 1 уч. 2	
3530	Некрылово <i>станц.</i>	»	12	61				
3531	Алексеевский <i>пос.</i>	Половц.	26	117				
3532	Ж.-Д. будка 505 в. <i>будка</i>	»	1	2				
3533	" " " " " " " " " " " "	»	1	4				
3534	Ж.-Д. каз. 508 в. <i>казарма</i>	»	3	15				
3535	Ильинск. винз. № 2 <i>завод</i>	»	42	109				
3536	Кольцовский <i>посел. 3</i>	»	11	64				
3537	Половцево <i>станции</i>	»	13	64	П. А.			
3538	Половцево <i>хут.</i>	»	131	592			1 ст. 1 уч. 2	
3539	Ново-Ильинский. <i>пос.</i>	»	45	245				
3540	Поляна <i>село</i>	Полянас.	80	369			1 ст. 1 уч. 1	
3541	Ближний Отрог <i>корд.</i>	Пос-стан	1	7				

№№ по порядку	Название населенного пункта, характер и № на карте	Сельсовет	Хозяйств	Жителей	Почт. тел. учреждений.	Лечебные учрежд.	Школы	Для заметок
3542	Булдак <i>корд.</i>	Пос.-стан	1	9				
3543	Громок »	»	1	6				
3544	Ж.-Д. будка <i>будка</i>	»	1	3				
3545	„ „ »	»	1	6				
3546	Желтоярный <i>корд.</i>	»	1	3				
3547	Кадушкин »	»	1	5				
3548	Крестовский <i>лес. кор.</i>	»	1	5				
3549	Митькин »	»	1	4				
3550	Плаутино <i>станц.</i>	»	2	10				
3551	Стэток <i>корд.</i>	»	1	5				
3552	Суховский »	»	1	3				
3553	Чулков »	»	1	4				
3554	Екатериновка <i>деревня</i> 5	Таволж.	24	102				
3555	Женский Монаст. <i>монаст.</i> 4	»	1	156				
3556	Новоржавец <i>хут.</i>	»	62	314			7-мил.1 уч. 1	
3557	Таволжанка I <i>деревня</i>	»	46	228				
3558	Таволжанка II » 6	»	22	85				
3559	Таволжанка III »	»	36	160				
3560	Маховой <i>хут.</i>	Ульянов.	34	190			1 ст. 1 уч. 1	
3561	Ульяновка <i>деревня</i>	»	152	783				
74	Итого поволости	13	6422	30194	3	3	20/58	
	9. — Пыховская волость.							
3562	Аверинский <i>пос.</i>	Аверинс.	26	149				
3563	Бабкинский » 4	»	9	23				
3564	Константиновский » 3	»	21	99				
3565	Ново-Московский »	»	27	128				
3566	Погановский » 2	»	18	84				
3567	Пыховское II т-во » 1	»	24	126				
3568	Бурляево <i>слоб.</i>	Бурляевс	367	1693		М. у.	1 ст. 1 уч. 2	
3569	Желтые пруды <i>пос.</i>	»	25	163				
3570	Западный » 6	»	12	59				
3571	Ново-Журавлевск. »	»	36	189				
3572	Ново-Александр. »	»	48	266			1 ст. 1 уч. 1	
3573	Ново-Крещенов. » 8	»	17	79				
3574	Смоленский » 5	»	18	119				
3575	Шрамко-Таврич. » 7	»	9	57				
3576	Боков <i>хут.</i> 9	Ивановс.	8	38				
3577	Еланский <i>пос.</i>	»	80	429			1 ст. 1 уч. 1	
3578	Ивановка <i>деревня</i>	»	91	477			1 ст. 1 уч. 1	
3579	Каменка <i>село</i>	Кам.-сад.	254	1301				
3580	Каменский <i>корд.</i>	»	1	3				
3581	Новая Постройка »	»	1	6				
3582	Паника <i>совхоз.</i>	»	1	3				
3583	Садовка <i>село</i>	»	322	1491			1 ст. 1 уч. 3	
3584	Статек <i>корд.</i>	»	1	3				
3585	Черкасский »	»	1	2				

№№ по порядку	Название населенного пункта, характер и № на карте	Сельсовет	Хозяйств	Жителей	Почт. тел. учрежд.	Лечебные учрежд.	Школы	Для заметок
3586	Андреяновский <i>посел.</i> 21	Михайл.	9	53				
3587	Брадовский » 20	»	18	100				
3588	Владимировский »	»	55	297			1 ст. 1 уч. 1	
3589	Говоровский »	»	32	215				
3590	Ержавка »	»	35	163				
3591	Карачановский »	»	34	208				
3592	Михайловка »	»	44	261	П. А.		1 ст. 1 уч. 1	
3593	Ново-Никандров »	»	58	365				
3594	Татарка <i>совхоз</i>	»	10	18				
3595	Шажковский <i>пос.</i> 19	»	11	72				
3596	Бобровников » 13	Полеж.	7	47				
3597	Девичий » 12	»	23	120				
3598	Ключи » 11	»	11	66				
3599	Поселок № 4 » 14	»	15	80				
3600	Полежаев «	»	15	69			1 ст. 1 уч. 1	
3601	Поселок № 5 » 15	»	6	26				
3602	„ „ 6 »	»	27	154				
3603	„ „ 7 » 16	»	6	28				
3604	„ „ 8 » 17	»	22	110				
3605	„ „ 9 « 18	»	14	83				
3606	Рогатый »	»	33	200				
3607	Синичкин »	»	53	274				
3608	Соколовский »	»	45	306				
3609	Солонцы »	»	35	219			1 ст. 1 уч. 1	
3610	Сорокин »	»	28	164				
3611	Куричий » 10	Пыховск.	4	19				
3612	Пыховка <i>слоб.</i>	»	1269	5283	П. Т.-	Ф. п.	Под. 1 уч. 1	
3613	Ямная Балка <i>корд.</i>	»	1	7	Тф.Аг.		1 ст. 3 уч. 7	
3614	Русаново <i>село</i>	Русановс	430	2058			1 ст. 1 уч. 2	
3615	Андреевка <i>пос.</i>	Централ.	34	174			1 ст. 1 уч. 1	
3616	Дубовый » 24	»	10	63				
3617	Камышановский »	»	31	147				
3618	Наримановский » 25	»	15	69				
3619	Ново-Ольховатка » 22	»	21	94				
3620	Петровка »	»	27	151			1 ст. 1 уч. 1	
3621	Полкопейкин » 26	»	14	70				
3622	Пыховское I-е т-во » 23	»	17	82				
3623	Рожновка »	»	36	168				
3624	Централь <i>колон.</i>	»	66	475	П. А.		1 ст. 1 уч. 2	
63	Итого по волости	9	4038	19545	3	2	17 26	

VII—Острогожский уезд.

3625.—г. **Острогожск**—*уездный центр*—основан в 1652 году—*расположен* на правом, возвышенном, берегу р. Тихая Сосна; в 2-х км. от станции того-же имени, Харьково-Балашовской ж. д.—находящейся в 637 км. от ст. Воронеж.

Население города—по данным переписи 1926 г., состояло из 993-х хоз-в и 9530 жителей.

Пригородные слободы:

3626-а—Лушниковка—1107 хоз-в и 5565 жит.,—центр сельсовета того-же названия.

3626-б—Новая Сотня—1542 хоз-ва и 7895 жит.—имеет 2 сельсовета: Харьковский и Вознесенский.

Предприятия—в г. Острогожске—мельница, 3 маслозавода, чугунно-литейн. завод, кожзавод; кирпичный завод, типография, водопровод и электростанция. В сл. Новая Сотня—Комбинат (мельн. и маслозав.), 2 маслозавода, кожзавод и кирпичный завод.

В сл. Лушниковка—маслозавод.

Связь—почт.-телегр. отд-ие в городе и нештатное почт. аг-во на жел. дор. станции.

Учебные заведения:—в 1927—28 г.—*в городе*—школ I ст.—5 с 23 препод.; школ II ст.—1 с 26 препод., Педтехникум—11 препод., Музыкальная школа—1 преп. *в пригородах*—сл. Лушниковка 2 шк. I ст.—9 преп.; сл. Новая Сотня—в Вознес. с/с—1 шк. I ст.—4 преп. и в Харьковском с/с—1 шк. I ст.—7 преп.

Лечебные учреждения: (27—28 г.)—Больница на 100 коек, при 6 врачах и 13 лицах младш. медперс. (1 зуб. врач); Бактериологич. лаборатория, консультация для женщ. и детей, Рентгеновский кабинет, Вечерняя Амбулатория 3 врача, 1 зуб. вр. и 1 лицо мл. мед. перс., малярийная станция—2 врача и 1 л. мл. мед. перс. Приемник—на 5 коек и пункт 1-й помощи при кожзаводе № 1-й.

Село Н.-Покровское и поселок при ст. Лиски (см. № 3964) постановлением ВЦИК от 30 января 1928 г. причислен к рабочим поселкам, с присвоением им одного (общего) наименования „Свобода“.

Острогжский уезд.

№№ по порядку	Название населенного пункта, характер и № на карте	Сельсовет	Хозяйств	Жителей	Почт. тел. учрежд.	Лечебные учрежд.	Школы	Для заметок
1.—Алексеевская волость.								
3627	Алексеевка (часть I) <i>слоб.</i>	I Алекс.	1117	4798	П.Т.О.	Бол-ца	I ст. 6 уч. 26	
3628	Алексеевка » II »	II Алекс.	805	3462		Район.		
3629	Алексеево л-во . . . <i>л-во</i>	»	12	40		сан. пр		
3630	Алексеевка (часть III) <i>слоб.</i>	III Алекс.	725	3452		ковсул		
3631	Афанасьевка . . . <i>слоб.</i>	Афанас.	424	2370		для	I ст. 1 уч. 2	
3632	Готовье	Готовск.	246	1225		рож. п	I ст. 1 уч. 2	
3633	Дуровка <i>дерев.</i>	»	128	633		дет.	I ст. 1 уч. 2	
3634	Камышенка <i>слоб.</i>	»	122	672			I ст. 1 уч. 2	
3635	Дмитриевка . . . <i>слоб.</i>	Дмитр.	921	4190			I ст. 2 уч. 4	
3636	Красный хутор . . <i>хут.</i>	»	63	320				
3637	Ультиматум . . . <i>с. а. ком.</i>	»	8	44				
3638	Глуховка <i>слоб.</i>	Иловск.	194	1031			I ст. 1 уч. 1	
3639	Иловское	»	637	3884			I ст. 2 уч. 5	
3640	Ильинка I) <i>слоб.</i>	Ильинск.	529	2709			I ст. 1 уч. 2	
3641	Ж.-д. будка № 251 <i>будка</i>	»	1	8				1) на карте пропущ. название—3 клм. к зап. от Алексеевки.
3642	Олегово Ю.-В. ж. д. <i>раз'езд</i>	»	9	28				
3643	Веретенниково . <i>слоб.</i>	Камызин	221	1250			I ст. 1 уч. 2	
3644	Камызино	»	255	1368			I ст. 1 уч. 2	
3645	Камышеватое . . .	Камыш.	140	904			I ст. 1 уч. 2	
3646	Станичное <i>дерев.</i>	»	72	533				
3647	Сыроватский . . . <i>хут.</i>	»	72	467				
3648	Евсеев	1 Колтун.	8	58				
3649	Колтуновка . . . <i>слоб.</i>	»	249	1136			I ст. 2 уч. 3	
3650	Пески <i>хут.</i>	»	33	169				
3651	Батлуков	Мат.-Гез.	43	277				
3652	Матрено-Гезевая <i>слоб.</i>	»	382	2220		Ф. п.	I ст. 1 уч. 3	
3653	Резников <i>хут.</i>	»	110	572				
3654	Голянин	Меняйл.	73	448				
3655	Козаченков	» 2	16	80				
3656	Меняйлово	»	77	471			I ст. 1 уч. 2	
3657	Орлов	»	63	421				
3658	Пушкарский . . .	»	89	505				
3659	Тараканов	»	55	320				
3660	Шапошников . . .	»	57	328				
3661	Болотово	3 М.-Удер.	11	46				
3662	Владимировка . .	»	85	567			I ст. 1 уч. 1	
3663	Зосимовка <i>станц.</i>	»	8	35				
3664	Ивановский . . . <i>хут.</i> 7	»	23	120				
3665	Матома ²⁾ <i>раз'езд</i>	»	7	28				
3666	Муха-Удреровка . <i>слоб.</i>	»	210	1133			I ст. 1 уч. 2	
3667	Русская Матренка <i>дерев.</i>	»	166	897				
3668	Шинкин <i>хут.</i>	»	119	625				
3669	Николаевка <i>слоб.</i>	Никол.	568	2640				
3670	Воробьев <i>хут.</i>	Пирогов.	192	1023			I ст. 1 уч. 2	
3671	Надеждовка . . .	»	51	283			I ст. 1 уч. 1	
3672	Пирогово <i>слоб.</i>	»	157	993				
3673	Подсереднее . . . <i>слоб.</i>	Подсеред	263	1673				
3674	Репенка	Репенск.	285	1474				
3675	Студенный Колод. <i>хут.</i>	»	170	902				
3676	Гречеников	Сидорк.	41	296				

1) на карте пропущ. название—3 клм. к зап. от Алексеевки.

2) на карте пропущ.--12 клм. к Вост. от ст. Алексеевка.

Острогожский уезд.

АБОУ ИИКОЖИТОДОТ

№№ по порядку	Название населенного пункта, характер и № на карте	Сельсовет	Хозяйств	Жителей	Почт. тел. учрежд.	Лечебные учрежд.	Школы	Для заметок
3677	Ж.-д. будка № 258 будка	Сидоров.	1	9				
3678	Игнатов хут. 4	»	13	87				
3679	Сидоркин »	»	73	429				
3680	Бондарев »	Теплинск	48	288				
3681	Шелушин »	»	64	403				
3682	Теплинка слоб.	»	175	1068				
3683	Березняги хут.	Хлевищ.	29	243				
3684	Куприянов » 5	»	23	175				
3685	Соломайкин » 6	»	19	114				
3686	Хлевище село	»	158	1045				
3687	Хлевище стани.	»	14	80				
3688	Блажене-Чеснош. слоб.	Чеснош.	135	738			1 ст. 1 уч. 2	
3689	Дальне-Чеснош. хут	»	128	684			1 ст. 1 уч. 2	
3690	Крепачкое лес. ст.	»	2	8				
3691	Гезев хут.	Щербак.	93	625			1 ст. 1 уч. 1	
3692	Гречанников »	»	82	449				
3693	Кушин »	»	82	552			1 ст. 1 уч. 1	
3694	Щербаково »	»	52	334				
68	Итого по волости	23	11503	60468	1	4	31/72	
	<u>2.—Буденовская волость.</u>							
3695	Бирючек село	Бирючк.	368	1659			1 ст. 1 уч. 2	
3696	Большое Быково »	Б.Быков.	277	1565			1 ст. 1 уч. 2	
3697	Борисова Яруга хут. 1	»	5	30				
3698	Высокий » 2	»	16	98				
3699	Малиново » 3	»	3	18				
3700	Прудная »	»	47	278			1 ст. 1 уч. 1	
3701	Стублище » 4	»	4	30				
3702	Буденая слоб.	Буденовс	605	2175	П.Т.О.	Б-ца	1 ст. 2 уч. 8	
3703	Вылазный корд.	»	3	14			11 ст. 1 уч. 10	
3704	Каменский »	»	2	8				
3705	Лавиновский »	»	2	5				
3706	Лобановский »	»	1	6				
3707	Майдановский »	»	2	8				
3708	Прончатовский »	»	1	3				
3709	Развальный »	»	2	11				
3710	Холодный »	»	1	3				
3711	Бабкино дерев.	В.-Покр.	75	360				
3712	Верхне-Покровск. село.	»	195	908		Амб.	1 ст. 1 уч. 2	
3713	Черменевка дерев.	»	69	407				
3714	Верхне-Сосенка село	В.-Сосин.	630	3446		Ф. п.	1 ст. 1 уч. 2	
3715	Колодезное хут.	»	38	218				
3716	Малоленинск »	»	39	283				
3717	Ряшиново »	»	55	311				
3718	Веселая слоб.	Веселов.	564	3722			1 ст. 2 уч. 6	
3719	Долгий кордон корд.	»	1	5				
3720	Николаев. (Портки) посел.	»	38	242			1 ст. 1 уч. 1	

№№ по порядку	Название населенного пункта, характер и № на карте	Сельсовет	Хозяйств	Жителей	Почт. тел. учреждений.	Лечебные учрежд.	Школы	Для заметок
3721	Николаев. (Княжн.) <i>хут.</i>	Веселовс	82	517				
3722	Ржавец <i>посел.</i>	»	25	163			1 ст. 1 уч. 1	
3723	Выселки <i>хут.</i>	Гнилуш.	28	158				
3724	Гнилуша »	»	220	1146			1 ст. 1 уч. 2	
3725	Гредякино <i>село</i>	Гредякин	227	1302			1 ст. 1 уч. 2	
3726	Западной <i>хут. 6</i>	»	2	14				
3727	Дубовская <i>слоб.</i>	Дубовск.	146	683			1 ст. 1 уч. 2	
3728	Новенькая »	»	121	610			1 ст. 1 уч. 2	
3729	Пологи <i>хут.</i>	»	56	254				
3730	Завальское <i>село</i>	Завальск	146	887			1 ст. 1 уч. 1	
3731	Остроухова <i>деревня</i>	»	92	532				
3732	Засосна <i>слоб.</i>	Засосенс	1157	5334			1 ст. 3 уч. 8	
3733	Крестьянск. Труд <i>колхоз</i>	»	8	51				
3734	Марынычев <i>хут.</i>	»	41	220				
3735	Семкин » 7	»	5	39				
3736	Голос Труда <i>колхоз</i>	Землянс.	11	68				
3737	Землянщина <i>слоб.</i>	»	342	1638			1 ст. 1 уч. 2	
3738	Никольский <i>хут.</i>	»	45	222			1 ст. 1 уч. 1	
3739	Усть-Байрацкий »	»	80	374			1 ст. 1 уч. 1	
3740	Казацкое <i>село</i>	Казацк.	303	1788			1 ст. 1 уч. 2	
3741	Осиновый <i>хут. 8</i>	»	3	16				
3742	Ильинский »	Ковалевс	39	222				
3743	Ковалев »	»	69	377			1 ст. 1 уч. 2	
3744	Корниенков »	»	37	241				
3745	Бирюч <i>станц.</i>	Коломыц	35	141				
3746	Кадин <i>хут. 9</i>	»	7	41				
3747	Коломыцев »	»	105	539				
3748	Кононов » 10	»	2	28				
3749	Котляров »	»	82	476				
3750	Кравцов »	»	46	263			1 ст. 1 уч. 1	
3751	Михалютин » 11	»	20	94				
3752	Голопузово <i>деревня</i>	Краснянс	93	556			1 ст. 1 уч. 1	
3753	Красненькое <i>село</i>	»	276	1520			1 ст. 1 уч. 2	
3754	Распаша <i>поселок</i>	»	25	127				
3755	Красная Заря <i>колл.</i>	М.-Бык.	5	24				
3756	Мало Быково <i>село</i>	»	246	1353			1 ст. 1 уч. 2	
3757	Марьевка <i>слоб.</i>	Марьевс.	259	1151			1 ст. 1 уч. 2	
3758	Репенка <i>дерев.</i>	»	90	470			1 ст. 1 уч. 1	
3759	Нижне-Покровск. <i>село</i>	Н.-Покр.	175	1030		Амб.	1 ст. 1 уч. 2	
3760	Петров <i>хут.</i>	»	34	188				
3761	Прудки <i>село</i>	»	110	636				
3762	Прилепы »	Прилеп.	212	1128			1 ст. 1 уч. 2	
3763	Малиново <i>дерев.</i>	Раздор.	67	435				
3764	Оболонков <i>хут. 12</i>	»	1	5				
3765	Раздорное <i>село</i>	»	207	1151			1 ст. 1 уч. 2	
3766	Садки <i>хут.</i>	Садковск	154	758			1 ст. 1 уч. 2	
3767	Садки-Тараканово <i>совхоз</i>	»	1	3				
3768	Сорокино <i>село</i>	Сорокин.	199	1169			1 ст. 1 уч. 2	
3769	Малая Алексеевка <i>хут.</i>	Стрелецк	46	224			1 ст. 1 уч. 1	
3770	Стрелецкое <i>село</i>	»	266	1191			1 ст. 1 уч. 1	
3771	Ямки <i>хут.</i>	»	64	293				
3772	Солдатка »	Утянский	95	488			1 ст. 1 уч. 2	

№ п/п по порядку	Название населенного пункта, характер и № на карте	Сельсовет	Хозяйств	Жителей	Почт. тел. учреждений	Лечебные учреждения	Школы	Для заметок
3773	Ураково <i>хут.</i>	Утянский	38	224				
3774	Уточка <i>слоб.</i>	»	175	905			I ст. 1 уч. 2	
3775	Хуторцы <i>хут.</i>	Хуторск.	300	1449			I ст. 1 уч. 2	
81	Итого по волости	26	9718	50729	1	4	41/86	
	?.—Давыдовская волость.							
3776	Аношкино <i>село</i>	Аношк.	630	2822			I ст. 1 уч. 2	
3777	Аношкино <i>раз'езд</i>	Высоков.	4	16				
3778	Бодеево »	»	4	19				
3779	Вершки <i>хут.</i> 10	»	10	63				
3780	Высокий »	»	58	322			I ст. 1 уч. 1	
3781	Ж.-д. будка <i>будка</i>	»	1	9				
3782	„ „ »	»	2	9				
3783	„ „ »	»	3	11				
3784	„ „ „ № 158 »	»	1	11				
3785	„ „ „ „ 159 »	»	1	3				
3786	„ „ „ „ 165 »	»	2	8				
3787	„ „ „ „ 264 »	»	5	13				
3788	„ „ „ „ 289 »	»	2	6				
3789	„ казарма <i>казарма</i>	»	1	6				
3790	„ „ »	»	1	2				
3791	„ „ »	»	1	8				
3792	„ „ »	»	1	6				
3793	Калинин <i>хут.</i> 9	»	20	123				
3794	Михайловский » 8	»	18	88				
3795	Нижне-Мастюш. »	»	35	177				
3796	Нижне-Оскинск. »	»	44	208				
3797	Ново-Яблочанск. »	»	25	141				
3798	Темирязов » 7	»	22	151				
3799	Вознесенка <i>село</i>	Давыдов.	233	1032				
3800	Давыдовка »	»	913	4013	П.Т.О.		I ст. 2 уч. 5	
3801	Костыль <i>хут.</i> 6	»	17	89			II ст. 1 уч. 4	
3802	Луговой » 5	»	20	99				
3803	Новый хутор » 4	Дмитр.	11	42				
3804	Дмитриевка <i>село</i>	«	151	661			I ст. 1 уч. 1	
3805	Ермолинское »	«	206	963			I ст. 1 уч. 2	
3806	Митяевка »	«	233	1029			I ст. 1 уч. 1	
3807	Дракино »	Дракинс.	708	3624			I ст. 1 уч. 3	
3808	Корышев <i>хут.</i> 3	»	20	97				
3809	Красное Знамя <i>ком.м.</i>	»	1	36				
3810	Студенка <i>хут.</i> 2	»	8	28				
3811	Хворостянка <i>дерев.</i>	»	55	281			I ст. 1 уч. 1	
3812	Выселки <i>хут.</i>	Машкин.	25	116				
3813	Машкино <i>село</i>	»	198	920				
3814	Алемна <i>дерев.</i>	Н.-Мар.	191	906			I ст. 1 уч. 2	
3815	Нижне-Марьино <i>село</i>	»	316	1418			I ст. 1 уч. 2	
3816	Почепское »	Почепов.	452	2151			I ст. 1 уч. 2	

№№ по порядку	Название населенного пункта, характер и № на карте	Сельсовет	Хозяйств	Жителей	Почт. тел. учрежд.	Лечебные учрежд.	Школы	Для заметок
3817	Рождествено . . . село	Рождеств	265	1233			1 ст. 1 уч. 1	
3818	Прогон хут.	С.-Хвор'	7	30				
3819	Старая Хворостань . . . село	»	401	1781			1 ст. 1 уч. 2	
3820	Тресоруково . . . »	Тресорук	766	3506		Ф. п.	1 ст. 1 уч. 3	
45	Итого по волости	11	6088	28277	1	1	16/32	
	4. - Наменская волость.							
3821	Александровка . . . село	В.-Марк.	142	761			1 ст. 1 уч. 2	
3822	Белоусовы верш. хут. 11	»	5	41				
3823	Верхн.-Марки . . . слоб.	»	377	2017			1 ст. 1 уч. 2	
3824	Гренево хут. 13	»	3	12				
3825	Дубовский » 12	»	4	32				
3826	Коржов » 14	»	1	5				
3827	Лесков » 9	»	18	126				
3828	Солонцы » 10	»	6	41				
3829	Волчий »	Волчанс.	235	1578			1 ст. 1 уч. 2	
3830	Гефсимания в/х ст.п.	»	23	166				
3831	Гайкалов хут.	Гайкал.	114	616			1 ст. 1 уч. 2	
3832	Ситников »	»	40	195				
3833	Дехтярная слоб.	Дехтярен	172	931			1 ст. 1 уч. 2	
3834	Свистухино хут.	»	114	665				
3835	Евдаково слоб.	Евдаковс	155	828			1 ст. 1 уч. 2	
3836	Ляпин хут.	»	36	234				
3837	Мало-Евдаково . . . »	»	65	354				
3838	Голопузовка . . . »	Кменск.	151	893			1 ст. 1 уч. 2	
3839	Евдаково . . . ж.д. ст.п.	»	18	91	П.Т.О.			
3840	Ж.-д. будка № 202 будка	»	1	5				
3841	Каменка хут.	»	294	1286			1 ст. 1 уч. 4	
3842	Кириченково . . . »	»	78	475			1 ст. 1 уч. 1	
3843	Маслоз. Центрос. завод	»	56	133				
3844	Карпенково слоб.	Карпенк.	546	2926		Б. 5к.	1 ст. 1 уч. 3	
3845	Менжулин хут. 3	»	9	65				
3846	Панков »	»	29	205				
3847	Коденцово слоб.	Коденц.	548	3134			1 ст. 2 уч. 3	
3848	Шумейки хут. 4	»	17	105				
3849	Крутец »	Крутч.ан.	159	1105			1 ст. 1 уч. 2	
3850	Крутчанская школа	»	2	2				
3851	Культурн. Высел. высел. 16	»	10	77				
3852	Морозов хут. 15	»	2	11				
3853	Рыбальчино раз'езд	»	16	46				
3854	Рыбальчин хут.	»	176	963	П. А.		1 ст. 1 уч. 2	
3855	Грищенко » 8	Марковс.	17	91				
3856	Дружный »	»	11	77				
3857	Ельчанск »	»	46	217				
3858	Козки »	»	121	665			1 ст. 1 уч. 1	
3859	Марки слоб.	»	622	3052		Б.10к	1 ст. 1 уч. 3	
3860	Ж.-д. будка будка	Михновс.	2	8				
3861	Михново хут.	»	142	775			1 ст. 1 уч. 1	

№№ по порядку	Название населенного пункта, характер и № на карте	Сельсовет	Хозяйств	Жителей	Почт. тел. учреждений.	Лечебные учреждения.	Школы	Для заметок
3862	Голая Пустошь <i>хут.</i> 2	Ол.-Логс.	4	18				
3863	Ольховатский Лог <i>слоб.</i>	»	165	881			1 ст. 1 уч. 2	
3864	Молчанов <i>хут.</i>	Пилянян.	21	123				
3865	Пилипы »	»	273	1546			1 ст. 1 уч. 2	
3866	Рошин » 5	»	6	22				
3867	Ж.-д. буд. на 308 в. <i>будка</i>	Сончинс.	1	4				
3868	„ „ „ 322 в. »	»	1	6				
3869	„ „ „ 323 к. »	»	1	5				
3870	„ „ „ 325 „ »	»	1	8				
3871	„ каз. на 326 в. <i>казарма</i>	»	2	7				
3872	„ „ „ 331 в. »	»	2	9				
3873	„ бор. „ 331 в. <i>барак</i>	»	2	8				
3874	Сончино <i>слоб.</i>	»	219	1292			1 ст. 1 уч. 2	
3875	Сончинский раз. <i>раз'езд</i>	»	7	22				
3876	Рошин <i>хут.</i> 6	Трехст.	2	9				
3877	Трехстенки <i>слоб.</i>	»	382	2071			1 ст. 1 уч. 2	
3878	Дальне-Стояново <i>хут.</i>	Тхоревск	111	574			1 ст. 1 уч. 1	
3879	Тхоревка <i>слоб.</i>	»	208	1103			1 ст. 1 уч. 2	
3880	Новая Павловка <i>хут.</i> 1	Фощеват	4	26				
3881	Фощеватский »	»	109	607			1 ст. 1 уч. 2	
3882	Щербаков »	Щербак.	165	990			1 ст. 1 уч. 2	
3883	Ясеново »	»	88	584			1 ст. 1 уч. 1	
3884	Дудчино »	Ярковск.	88	482				
3885	Ярки »	»	132	697			1 ст. 1 уч. 2	
65	Итого по волости	19	6608	36285	2	2	27/52	
	5.—Коротоякская волость.							
3886	Архангельская <i>слоб.</i>	Арханг.	528	2375			1 ст. 1 уч. 4	
3887	Артамонов <i>хут.</i> 12	Березов.	4	35				
3888	Березово <i>село</i>	»	286	1468			1 ст. 1 уч. 2	
3889	Медовый <i>хут.</i> 11	»	3	15				
3890	Мусатов » 10	»	4	31				
3891	Дмитриевка <i>слоб.</i>	Дмитр.	334	1595			1 ст. 1 уч. 4	
3892	Завершье <i>село</i>	Заверш'	172	955			1 ст. 1 уч. 2	
3893	Большая Мельница <i>хут.</i> 9	Колбинс.	2	11				
3894	Колбино <i>слоб.</i>	»	234	1296		Амб.	1 ст. 1 уч. 2	
3895	Лысый <i>хут.</i> 8	»	3	21				
3896	Ржевский » 7	»	14	104				
3897	Сасовка » 6	»	23	113				
3898	Копанище <i>село</i>	Копан.	377	1914				
3899	Коротояк <i>слоб.</i>	Корот.	325	1631	П. Т. О.	П. 1 п. Б. 20к	1 ст. 1 уч. 3	
3900	Аверино <i>хут.</i> 5	Никольс.	9	47			{7-лет. 1 уч. 1	
3901	Березки » 4	»	8	43			1 ст. 1 уч. 6	
3902	Гостино » 3	»	13	75				
3903	Мостище »	»	60	267			1 ст. 1 уч. 1	
3904	Николаевская <i>слоб.</i>	»	272	1176				
3905	Калинин <i>хут.</i>	Песков.	50	234			1 ст. 1 уч. 1	

№№ по порядку	Название населенного пункта, характер и № на карте	Сельсовет	Хозяйств	Жителей	Почт. тел. учрежд.	Лечебные учрежд.	Школы	Для заметок
3906	Лесной кордон <i>корд.</i>	Песковат	1	5				
3907	Песковатка <i>село</i>	»	231	1150			I ст. 1 уч. 2	
3908	Ивановский I <i>хут. 2</i>	Петроп.	9	55				
3909	Ивановский II » 1	»	20	100			I ст. 1 уч. 1	
3910	Петропавловка <i>слоб.</i>	»	264	1368			I ст. 1 уч. 2	
3911	Стор. б. Дивн. мон. <i>сторож.</i>	»	2	4				
3912	Корд. в бол. л-ве <i>корд.</i>	Покровс.	1	2				
3913	Покровская <i>слоб.</i>	»	388	1862			I ст. 1 уч. 4	
3914	Успенская »	»	174	824				
3915	Прилепы <i>село</i>	Прилепс.	301	1511			I ст. 1 уч. 2	
3916	Солдатское »	Солдатск	346	1714			I ст. 1 уч. 2	
3917	Ездочное <i>дерев.</i>	»	98	483			I ст. 1 уч. 1	
3918	Терновое <i>село</i>	Терновс.	308	1550			I ст. 1 уч. 2	
3919	Труд <i>хут.</i>	»	29	154				
34	Итого по волости	14	4893	24188	1	3	21/45	
	<u>6.—Лискинская волость.</u>							
3920	Екатериновка <i>слоб.</i>	Екатерин	217	1237			I ст. 1 уч. 1	
3921	Новая грань <i>с/х. арт.</i>	»	27	141				
3922	Залужное <i>село</i>	Залужен	324	1871			I ст. 1 уч. 3	
3923	Никольский <i>хут.</i>	»	140	701				
3924	Новомихайловск. <i>выс.</i>	»	31	284				
3925	Первое мая <i>с. х. т-во</i>	»	22	161			I ст. 1 уч. 1	
3926	Ж.-д. казар. № 295 <i>казарма</i>	Ковалев.	1	11				
3927	Ковалев <i>хут.</i>	»	70	383				
3928	Путчин »	»	76	443				
3929	Пухово <i>станц.</i>	»	5	19	П. А.			
3930	Шведов <i>хут.</i>	»	38	238			I ст. 1 уч. 1	
3931	Шепелев » 6	»	22	117				
3932	Коломыцево <i>слоб.</i>	Колом.	169	981			I ст. 1 уч. 2	
3933	Красная деревня <i>с. х. т-во</i>	»	23	127				
3934	Солонцевая балка	»	6	31				
3935	Колыбелка <i>слоб.</i>	Колыбел.	600	2731		Лмб.		
3036	Ж.-д. будка № 59 <i>будка</i>	Лискинс.	2	11				
3937	„ „ „ 100 „	»	1	4				
3038	„ „ „ 150 „	»	2	13				
3939	„ „ „ 152 „	»	1	6				
3940	„ „ „ 157 „	»	2	10				
3941	„ „ „ 173 „	»	1	5				
3942	„ „ „ 174 „	»	1	3				
3943	„ „ „ 175 „	»	1	7				
3944	„ „ „ 177 „	»	1	4				
3945	„ „ „ 178 „	»	1	5				
3946	„ „ „ 179 „	»	1	5				
3947	„ „ „ 180 „	»	1	6				
3948	„ „ „ 181 „	»	1	3				
3949	„ казарм. „ 4 <i>казарма</i>	»	2	7				
3950	„ „ „ 5 „	»	3	14				
3951	„ „ „ 6 „	»	2	12				

№№ по-ощ рядку	Название населен- ного пункта, харак- тер и № на карте	Сельсовет	Хозяйств	Жителей	Почт. тел. учрежден.	Лечебные учрежд.	Школы	Для заметок
3952	Ж.-д. пост 278 клм. <i>пост</i>	Лискинс.	3	15				
3953	Лиски <i>слоб.</i>	»	612	3120	П.Т.О.	Б.15к	ж/д. 1 уч.	
3954	Мелогорье <i>раз'езд</i>	»	9	42			1 ст. 1 уч. 3	
3955	Водленое <i>хут. 5</i>	Мелахин.	2	14			17-лет. 1уч.	
3956	Демченко »	»	49	234				
3957	Мелахина <i>слоб.</i>	»	93	499			1 ст. 1 уч. 1	
3958	Мисево <i>хут.</i>	»	122	617			1 ст. 1 уч. 1	
3959	Битюг <i>раз'езд</i>	Н.-Покр.	6	22				
3960	Ж.-д. будка № 253 <i>будка</i>	»	1	4				
3961	„ казар. „ 251 <i>казарма</i>	»	1	6				
3962	„ „ „ 254 „	»	1	5				
3963	„ „ „ 257 „	»	1	5				
3964	Ново-Покровка . . . <i>слово</i>	»	1088	4561		Амб.	1 ст. 1 уч. 4	
2965	Перезезее <i>слоб.</i>	Перезезж.	167	906			1 ст. 1 уч. 1	
3966	Песковатка <i>слово</i>	Песковат	483	2725			1 ст. 1 уч. 2	
3967	Высокий <i>хут. 3</i>	Попасен.	6	46				
3968	Веселый » 4	Петровск	15	115				
3969	Петровский »	»	190	1041				
3970	Заря Возрожден. <i>с/х т-во</i>	Попасен.	23	154			1 ст. 1 уч. 1	
3971	Попасное <i>хут.</i>	»	145	776			1 ст. 1 уч. 1	
3972	Ж.-д. будка № 298 <i>будка</i>	Пуховск.	1	6			1 ст. 1 уч. 1	
3973	„ „ „ 302 „	»	1	4				
3974	„ казарм. „ 298 <i>казарма</i>	»	1	4				
3975	„ „ „ 302 „	»	1	7				
3976	Пухово <i>слоб.</i>	»	176	963			1 ст. 1 уч. 1	
3977	Боков <i>хут. 2</i>	Селявинс	5	22				
3978	Вязники » 1	»	18	83				
3979	Дивногорский »	»	107	528				
3980	Дом отдыха № 2 <i>Д/отд.</i>	»	6	11				
3981	Ж.-д. будка № 142 <i>будка</i>	»	1	4				
3982	„ „ „ 144 „	»	1	3				
3983	„ „ „ 149 „	»	2	9				
3984	„ „ „ 150 „	»	1	6				
3985	Крупенниково . . . <i>раз'езд</i>	»	8	29	П. А.			
3986	Селявная <i>слоб.</i>	»	297	1365			1 ст. 1 уч. 2	
3987	Калач <i>хут.</i>	С.-Покр.	77	376				
3988	Подлесный »	»	120	660			1 ст. 1 уч. 1	
3989	Старо-Покровка . . <i>слово</i>	»	592	2894			1 ст. 1 уч. 2	
3990	Щучье <i>слоб.</i>	Щученск	426	2352	П. А.		1 ст. 1 уч. 2	
71	Итого по волости		15	6659	33824	4	3	21/31
	<u>7.—Луценновская волость.</u>							
3991	Алексеевково . . . <i>слоб.</i>	Алексеев	169	949		М. у.	1 ст. 1 уч. 2	
3992	Бережной <i>хут.</i>	»	105	580			1 ст. 1 уч. 1	
3993	Пышнограев »	»	94	544				
3994	Алейниково <i>слоб.</i>	Алейник.	242	1078			1 ст. 1 уч. 2	
3995	Новоселовка »	»	70	425				
3996	Андрияновка »	Андриян.	77	458			1 ст. 1 уч. 1	

№№ по порядку	Название населенного пункта, характер и № на карте	Сельсовет	Хозяйств	Жителей	Почт. тел. учреждений	Лечебные учрежд.	Школы	Для заметок
3997	Московское <i>хут.</i> 1	Андрьян	10	68				
3998	Березняги » 2	Березняг	24	157			1 ст. 1 уч. 1	
3999	Гнилое » 3	»	21	115				
4000	Котляров » 4	»	12	71				
4001	Лесно-Уколов « 5	»	22	168				
4002	Шелякин « 6	»	8	59				
4003	Божково <i>слоб.</i>	Божковс.	47	265			1 ст. 1 уч. 1	
4004	Дуб Курени <i>хут.</i>	»	32	191				
4005	Кириченков »	»	79	474			1 ст. 1 уч. 1	
4006	Кулешов »	»	71	430			1 ст. 1 уч. 1	
4007	Неминуший <i>хут.</i>	»	116	714			1 ст. 1 уч. 1	
4008	Варваровка <i>слоб.</i>	»	406	2226				
4009	Осадчий »	»	121	834				
4010	Гарбузова <i>слоб.</i>	Гарбузов	229	1304			1 ст. 1 уч. 2	
4011	Дудчин <i>хут.</i>	»	73	425			1 ст. 1 уч. 1	
4012	Покладов »	»	116	732				
4013	Запольный »	Заполен.	136	767			1 ст. 1 уч. 2	
4014	Николаевка »	»	70	479				
4015	Шапоренков »	»	71	486				
4016	Березки »	Ивашен.	120	626			1 ст. 1 уч. 1	
4017	Васильченков »	»	61	394				
4018	Ивашенково <i>слоб.</i>	»	186	1062		Б.10к	1 ст. 1 уч. 2	
4019	Карпенково <i>хут.</i>	»	85	520				
4020	Писаревка » 7	»	2	13				
4021	Черноликово » 8	»	6	56				
4022	Белозоров »	Ковалев.	106	653			1 ст. 1 уч. 1	
4023	Ковалев »	»	141	878			1 ст. 2 уч. 4	
4024	Чупринин »	»	63	437				
4025	Копанец »	Копанец.	204	1192			1 ст. 1 уч. 2	
4026	Славогородский »	»	173	1032			1 ст. 1 уч. 1	
4027	Шкуропатов »	»	88	472			1 ст. 1 уч. 1	
4028	Еремин »	Копинск.	37	200			1 ст. 1 уч. 1	
4029	Колесниково »	»	141	690			1 ст. 1 уч. 1	
4030	Копанная <i>слоб.</i>	»	261	1379			1 ст. 1 уч. 2	
4031	Кривая Березка <i>хут.</i>	»	170	1000			1 ст. 1 уч. 2	
4032	Новая Сотня »	»	109	688				
4033	Петренко <i>посел.</i> 9	»	3	20				
4034	Кравцов <i>хут.</i>	Кравцов.	102	630			1 ст. 1 уч. 2	
4035	Лимирев »	»	103	562			1 ст. 1 уч. 1	
4036	Бабичев »	Луценк.	158	839			1 ст. 1 уч. 1	
4037	Северинов »	»	27	172				
4038	Луценкова <i>слоб.</i>	»	209	1098	П.-Т.- Тф.Аг.	Амб.	1 ст. 1 уч. 3	
4039	Двороруб <i>хут.</i> 10	Осмиков	6	31				
4040	Осьмаково <i>слоб.</i>	»	145	821			1 ст. 1 уч. 1	
4041	Редкодуб <i>хут.</i> 11	»	22	126				
4042	Тютюнников »	»	201	1143			1 ст. 1 уч. 2	
4043	Татарино <i>слоб.</i>	Татаринс	594	3103			1 ст. 2 уч. 4	
4044	Волков <i>хут.</i>	Щербак.	78	474			1 ст. 1 уч. 2	
4045	Зеленый Гай <i>с/х т-во</i>	»	7	42				
4046	Щербаково <i>хут.</i>	»	102	580			1 ст. 1 уч. 2	
4047	Карпин »	»	64	376				

№№ по порядку	Название населенного пункта, характер и № на карте	Сельсовет	Хозяйств	Жителей	Почт. тел. учреждений.	Лечебные учрежд.	Школы	Для заметок
4048	Воронец <i>хут. 2</i>	Юрасовс	12	82				
4049	Кирьянов »	»	25	140				
4050	Ленин »	»	78	562				
4051	Орехов »	»	29	184				
4052	Фрид-Фельд <i>посел.</i>	»	28	171			1 ст. 1 уч. 1	
4053	Юрасовка <i>село</i>	»	310	1554			1 ст. 1 уч. 2	
65	Итого по волости	17	6677	38001	1	3	36/55	
	8.—Острогожская волость							
4054	Ближняя Полуб. <i>слоб.</i>	Б.-Полуб.	200	1140			1 ст. 1 уч. 2	
4055	Пахолкин <i>хут.</i>	»	59	316			1 ст. 1 уч. 1	
4056	Веретье <i>село</i>	Веретчен	307	1786			1 ст. 1 уч. 2	
4057	Старо-Гумны <i>хут.</i>	»	116	581			1 ст. 1 уч. 1	
4058	Грищенко <i>пасека 15</i>	Вознесен	1	3				
4059	Волошин <i>хут.</i>	Волошин	222	1056			1 ст. 1 уч. 2	
4060	Васькина Поляна <i>» 14</i>	»	7	41				
4061	Ближне-Стояново »	Гниловс.	209	1135			1 ст. 1 уч. 2	
4062	Гнилая <i>слоб.</i>	»	344	1664			1 ст. 1 уч. 3	
4063	Доброволец <i>хут. 13</i>	»	10	59				
4064	Ж.-д. казарма <i>казарма</i>	»	2	12				
4065	Инвал. дом (быв. им. Ростовцева) <i>хут.</i>	»	4	33				
4066	Дальне-Полубян. <i>слоб.</i>	Дал.-Пол	221	1171			1 ст. 1 уч. 2	
4067	Должник <i>хут.</i>	Дол.-Код.	113	637				
4068	Кодубец »	»	57	353			1 ст. 1 уч. 1	
4069	Криво-Поляна <i>слоб.</i>	Кр.-Пол.	153	691			1 ст. 1 уч. 2	
4070	Молодой Ленинец <i>колхоз.</i>	»	8	31				
4071	Паленин <i>хут.</i>	»	95	547			1 ст. 1 уч. 2	
4072	Прилепы »	»	77	410				
4073	Прокопец »	»	136	626			1 ст. 1 уч. 1	
4074	Растыкайловка »	»	92	536			1 ст. 1 уч. 1	
4075	Согласие <i>с/х т-во</i>	»	7	30				
4076	Александровка <i>высел. 12</i>	Кринич.	13	79				
4077	Ж.-д. будка <i>будка</i>	»	1	7				
4078	» »	»	1	3				
4079	» »	»	1	6				
4080	» »	»	1	5				
4081	Копанище <i>станц.</i>	»	19	78	П. А.			
4082	Криница <i>слоб.</i>	»	336	1595			1 ст. 1 уч. 2	
4033	Луки <i>высел. 11</i>	»	10	64				
4084	Мелоразмольный зав. Дерюгина <i>завод</i>	»	15	15				
4085	Мелоразмольный зав. Промкомб. »	»	35	42				
4086	Мелоразмольный зав. Ивановой »	»	1	3				

Острогожский уезд.

№№ по порядку	Название населенного пункта, характер и № на карте	Сельсовет	Хозяйств	Жителей	Почт. тел. учрежд.	Лечебные учрежд.	Школы	Для заметок
4087	Песко-Харьковск. с/а т-во	Кринич.	25	103				
4088	Средне-Воскрес. слоб.	»	109	522			1 ст. 1 уч. 1	
4089	Гончаровка . . . хут.	Лес.-Ук.	74	404			1 ст. 1 уч. 1	
4090	Дмитриевка . . . » 10	»	20	99				
4091	Лесно-Уколово . село	»	403	1865			1 ст. 1 уч. 2	
4092	Малинов . . . хут.	»	35	194				
4093	Грушова Поляна высел. 6	Лушник.	4	27				
4094	Долгополова б. д. корд.	»	2	2				
4095	Литвиновка . . . хут. 7	»	16	54				
4096	Лобнин . . . » 8	»	5	31				
4097	Победа . . . совхоз	»	17	44				
4098	Самопомощь . . . выс. 9	»	4	30				
4099	Ж.-д. будка № 294 будка	Н.-Мельн	1	1				
4100	„ „ 297 »	»	1	4				
4101	Новая Мельница слоб.	»	274	1330			1 ст. 1 уч. 2	
4102	Петровское I . . с./а, т-во	»	6	30				
4103	Ж.-д. будка № 286 будка	Н.-Осин.	1	5				
4104	Засосна . . . хут.	»	93	487			1 ст. 1 уч. 1	
4105	Инютино . . . раз'езд	»	1	2				
4106	Ново-Осиновка . слоб.	»	206	1072			1 ст. 1 уч. 2	
4107	Писаревка . . . сельцо	»	34	183			1 ст. 1 уч. 2	
4108	Писар. колон. им. Крупской . . . колон.	»	51	117				
4109	Верхний Ольшан. село	Ольшан.	107	495			1 ст. 1 уч. 2	
4110	Ж.-д. будка № 88 будка	»	1	5				
4111	Коловатовка . . . хут.	»	66	344				
4112	Нижне-Ольшан. . . выс. 2	»	4	18				
4113	Нижний-Ольшан. село	»	496	2620			1 ст. 1 уч. 3	
4114	Песковатка . . . хут.	»	77	402			1 ст. 1 уч. 1	
4115	Стор. Ольш. леса сторож.	»	2	7				
4116	Стрижанка . . . пос. 1	»	23	103				
4117	Токарев . . . хутор 3	»	2	15				
4118	Пески . . . слоб.	Песковск	410	1900			1 ст. 1 уч. 3	
4119	Пески . . . хутор	»	15	76				
4120	Петренко . . . слоб.	Петренк.	308	1497			1 ст. 1 уч. 2	
4121	Готовский корд. корд.	Р.-Трост.	2	12				
4122	Польниково . . . село	»	134	712			1 ст. 1 уч. 1	
4123	Русско-Тростянск. кордон	»	2	13				
4124	Русская-Тростянка село	»	241	1331			1 ст. 1 уч. 2	
4125	Терноушка . . . деревня	»	54	346				
4126	Мельница Дедер. мельниц.	Рыбинск.	3	3				
4127	Павловка . . . хут. 16	»	20	115				
4128	Рыбинская . . . слоб.	»	217	1253			1 ст. 1 уч. 5	
4129	Тростянки . . . »	Тростян.	500	2359			1 ст. 1 уч. 2	
4130	Медвежья Поляна хут.	Харьков.	25	128				
4131	Надточиев . . . отруб. 17	»	1	7				
4132	Полубянский корд корд.	»	4	4				
4133	Сашенко б. зав. завод	»	1	1				
4134	Губаревка . . . хут. 4	Шубинск	9	50			1 ст. 1 уч. 1	
4135	Ляхин . . . » 5	»	3	16				
4136	Плод. питомн. . . совхоз	»	5	18				

№№ по порядку	Название населенного пункта, характер и № на карте	Сельсовет	Хозяйств	Жителей	Почт. тел. учрежд.	Лечебные учрежд.	Школы	Для заметок
4137	Стрелица хут.	Шубинск	44	265				
4138	Труд. коммуна . . . с/х.комм.	»	7	25				
4139	Шубное село	»	346	1748			Ф. п. I ст. 1 уч. 2	
86	Итого по волости	21	7380	37249	1	1	33,61	
	9. — Рельевская волость.							
4140	Богословка село	Богослов	213	1083			I ст. 1 уч. 2	
4141	Ульянов хут.	»	92	179				
4142	Ближняя Россошь »	Большов	27	184				
4143	Большовский »	»	26	150				
4144	Бузин » 19	»	3	28				
4145	Долгенький » 18	»	2	11				
4146	Дальние Россошки »	»	26	168				
4147	Калинин поселок	»	31	212				
4148	Поросячий хутор 17	»	10	58				
4149	Старый Редкодуб »	»	32	233				
4150	Япринцев Редкод. » 16	»	23	157			I ст. 1 уч. 1	
4151	Бутырки село	Бутырск.	357	1812			I ст. 1 уч. 2	
4152	Корнеевка хут.	»	72	390			I ст. 1 уч. 2	
4153	Крестьянский »	»	151	720				
4154	Сердюки »	»	147	754			I ст. 1 уч. 2	
4155	Горки село	Горский	411	2274			I ст. 1 уч. 2	
4156	Михайловка хут. 15	»	8	41				
4157	Косьянов »	Косьян.	99	560			I ст. 1 уч. 1	
4158	Готовская дача л. во	Краснен.	1	5				
4159	Красное село	»	391	1920		Б.10к	I ст. 1 уч. 2	
4160	Красный выселок хут.	»	36	175				
4161	Краснолипье село	Краснол.	839	4519		Амб.	I ст. 2 уч. 4	
4162	Красный Лиман хут.	»	38	269				
4163	Новая Жизнь колхоз	»	16	80			I ст. 1 уч. 1	
4164	Ново-Красное хут.	»	25	152				
4165	Заломное село	Круглянс	183	970			I ст. 1 уч. 1	
4166	Круглое »	»	317	1557			I ст. 1 уч. 1	
4167	Митрофановский хут. 20	»	4	27				
4168	Ново-Солдатка село	Н.-Сол.	177	828			I ст. 1 уч. 1	
4169	Калинка хут.	Н.-Укол.	52	270				
4170	Ново-Уколово село	»	608	3208		Б.5к.	I ст. 2 уч. 4	
4171	Разинков хут. 21	»	12	70				
4172	Рогачевка »	»	42	250				
4173	Александровка II » 14	Одинцов.	17	84				
4174	Алексеевка » 11	»	13	79				
4175	Екатериновка »	»	43	248				
4176	Зарослый »	»	37	191				
4177	Золотаревка хут. 13	»	7	37				
4178	Кукуринка » 12	»	21	123				
4179	Одинцовка деревня	»	126	672				
4180	Потуловка хут. 10	»	23	136				

№№ по порядку	Название населенного пункта, характер и № на карте	Сельсовет	Хозяйств	Жителей	Почт. тел. учрежд.	Лечебные учрежд.	Школы	Для заметок
4181	Осадчий хут.	Осадчев.	354	2065			1 ст. 1 уч. 2	
4182	Бычковский хут	Расховец	12	84				
4183	Ново-Георгиевск. » 4	»	23	151				
4184	Расховецкое . . . село	»	405	2135			1 ст. 1 уч. 2	
4185	Фетисов высел. 5	»	10	42				
4186	Нижняя Мельница хут.	Репьев. I	233	1235			1 ст. 1 уч. 2	
4187	Сорокин хут. 7	»	2	18				
4188	Репьевка (часть I) слоб.	»	539	2477	П.Т.О. Б.25к			
4189	Верхняя Мельница хут.	Репьев. II	35	193				
4190	Дракин »	»	149	809			1 ст. 1 уч. 2	
4191	Репьевка (часть II) слоб.	»	207	1104			1 ст. 2 уч. 6	
4192	Красная Поляна хут. 6	Россош.	23	130				
4103	Репин Кут. »	»	42	226				
4194	Родник »	»	26	149				
4195	Россошь село	»	684	3881			1 ст. 1 уч. 2	
4196	Киселевка хут.	Свистов.	56	289				
4197	Свистовка дерев.	»	103	540			1 ст. 1 уч. 1	
4198	Сетище село	Сетишен.	299	1542			1 ст. 1 уч. 2	
4199	Лягушевка хут. 9	Скориц.	22	116				
4200	Скорицкая слоб.	»	213	1126			1 ст. 1 уч. 2	
4201	Соловьевка хут. 8	»	21	107				
4202	Фабрицкий »	»	137	779			1 ст. 1 уч. 2	
4203	Аристов хут. 26	Староук.	3	21				
4204	Караячник » 23	»	13	53				
4205	Малиновский . . . » 24	»	12	77				
4206	Обрез »	»	29	159				
4207	Старо-Уколово . . село	»	401	2146			1 ст. 1 уч. 2	
4208	Стублище т-во	»	15	50				
4209	Широкий хут. 22	»	22	139				
4210	Яружный » 25	»	9	49				
4211	Семенов »	Ураковс.	68	399				
4212	Ураково село	»	259	1482			1 ст. 1 уч. 2	
4213	Ураковский кордон	»	1	5				
4214	Сасовка хут.	Усть-Мур	30	155				
4215	Усть-Муравлянка . село	»	177	1000			1 ст. 1 уч. 2	
4216	Дмитриевский . . . хут.	Флюговс.	37	178				
4217	Ивановка хут. 28	»	10	46				
4218	Калитва » 30	»	18	105				
4219	Марьевка »	»	45	256			1 ст. 1 уч. 1	
4220	Салотский » 27	»	4	24				
4221	Флюговка дерев.	»	61	326			1 ст. 1 уч. 1	
4222	Шидловка »	»	79	381			1 ст. 1 уч. 1	
4223	Шидловские выс. 29	»	15	73				
4224	Веселый хут. 2	Хмелевск	7	50				
4225	Карбовое выс. 1	»	9	71				
4226	Хмелевое село	»	230	1270				
87	Итого по волости	24	9847	52597	1	4	33/56	

№№ по порядку	Название населенного пункта, характер и № на карте	Сельсовет	Хозяйств	Жителей	Почт. тел. учрежд.	Лечебные учрежд.	Школы	Для заметок
10.—Урывская волость.								
4227	Бодеевка село	Бодеевск	180	861			1 ст. 1 уч. 2	
4228	Луговой хут. 5	»	11	41				
4229	Мигеневка дерев.	»	128	587				
4230	Ново-Задонский . . . хут.	»	81	398				
4231	Ново-Николаевск. . . »	»	64	303				
4232	Болдыревка деревня	Болдыр.	140	790			1 ст. 1 уч. 2	
4233	Водяная мельн. . . хут.	»	1	3				
4234	Десяткин » 9	»	17	87				
4235	Дубовой » 10	»	24	156				
4236	Ново-Ивановский . . »	»	25	147			1 ст. 1 уч. 1	
4237	Родники » 8	»	13	85				
4238	Труфанов » 7	»	8	41				
4239	Яблоченский » 6	»	18	89				
4240	Голдаевка село	Голдаевс	291	1282			1 ст. 1 уч. 2	
4241	Девица »	Девицк	596	2826			1 ст. 1 уч. 3	
4242	Острогожск. л-ва . . кордон	»	1	5				
4243	Мастюгино село	Мастюг.	371	1997			1 ст. 1 уч. 2	
4244	Веселый хут. 4	Н.-Успен	14	92				
4245	Ново-Успенский . . . »	»	76	445			1 ст. 1 уч. 1	
4246	Оськино село	Оськинс.	619	3356		Амб.	1 ст. 1 уч. 3	
4247	Платово »	Платовск	699	3359			1 ст. 1 уч. 2	
4248	Подгорный хут. 3	»	10	64				
4249	Рубцов. » 2	»	10	69				
4250	Ивановский »	Россошк.	32	152				
4251	Россошки село	»	310	1535			1 ст. 1 уч. 2	
4252	Пустынь дерев.	Селявин.	130	549				
4253	Селявное село	»	199	865			1 ст. 1 уч. 1	
4254	Титчиха хут.	»	66	332			1 ст. 1 уч. 1	
4255	Сторожевое село	Сторож.	654	3338			1 ст. 1 уч. 2	
4256	Белый хут.	Троицк.	11	51				
4257	Донище »	»	86	473				
4258	Троицкое село	»	427	2419				
4259	Урыво-Покровск. . . слоб.	Ур.-Покр	325	1556			1 ст. 1 уч. 2	
4260	Урыво-Успенское . . »	Ур.-Усп.	458	2319	П.-Т.	Амб.	1 ст. 1 уч. 3	
4261	Яблочное село	Яблочен.	823	3998	Тф.Аг.		1 ст. 1 уч. 3	
35	Итого поволости		15	6918	34670	1	2	16/32

VIII.—Россошанский уезд.

4262—г. Россошь—*уездный центр*—образование поселения относится к XVII веку, в город же переименован (из слободы) в 1924 г. при образовании уезда.

Расположен—при слиянии рек Россошь и Сухая Калитва, к 4-х км. от станции Ю.-В. ж. д. Россошь.

Население—по переписи 1926 г.—хоз-в 1.424 и жителей 9.046.

Пригородные слободы—

4262-а—Острогожск—257 хоз-в и 1.342 жителя (Россошь с/сов.).

4262-б—Подгорная—455 хоз-в и 2541 житель (Подгорен. с/сов.).

¹⁾ 4262-в—Евстратовка—251 хоз-во и 2.172 жителя.

4262-г—Заболотовка—262 хоз-в и 1.628 жителя (Россошь. с/сов.).

Предприятия—2 маслозавода, чугунно-литейный завод, мельниц 2 (при маслозаводах), просорушка, типография и электростанция.

Связь—почт.-телегр. контора в городе и почтовое отделение на ст. жел. дор.

Учебные заведения—в 1927—28 г.—*город*: 4 школы I ст. с 21 преп.; 1 школа II ступ. с 19 преп. и Украинский педтехникум с 4 препод. *Пригор. слоб.*: Евстратовка—1 шк. I ст. с 4 препод. и Подгорная—1 шк. I ст. с 4 препод.

Лечебные учреждения:—в 1927—28 г.—Гор. больница на 50 коек, при 5 врачах и 5 лицах, младш. медперс., Амбулатория—1 врач 4 л. мл. медп. Венер. кабинет—1 врач и 1 л. мл. медпер.

¹⁾ *Примечание*—постановлением СНК от 30 января 1928 г. отнесена к рабочим поселкам, с присвоением наименования „Евстратовский“.

4263—гор. Павловск—(бывш. уездн. гор.)—*центр волости*—основание относится к 1685 г.

Расположен—на левом берегу р. Дон, у впадения в него р. Осеред—до ближн. ж. д. станции Подгорная—40¹/₂ км., от Воронежа 231¹/₂ км.

Население—по переписи 1926 г.—713 хоз-в и 4.545 жителей.

Пригороды: Красная—90 хоз-в и 364 жит.

Песковатка—87 хоз-в и 399 жит.

Солдатская—191 хоз-в и 937 жит.

Предприятия—мельница.

Связь—почтово-телеграфное отделение.

Учебные заведения—4 школы I ст. с 23 преп., 1 школа II ступ. с 21 препод. и педтехникум с 11 препод.

Лечебные учреждения—Больница на 50 коек. при 3-х врачах и 5 лицах мл. медперс. и маларийная станция—1 врач.

№№ по порядку	Название населенного пункта, характер и № на карте	Сельсовет	Хозяйств	Жителей	Почт. тел. учрежден.	Лечебные учрежд.	Школы	Для заметок
1.—Белогорская волость.								
4264	Басовка <i>слоб.</i>	Басовск.	235	1060			1 ст. 1 уч. 2	
4265	Малая Басовка <i>хут.</i> 1	»	11	68				
4266	Белогорье <i>слоб.</i>	Белогорс	1342	6493	П.-Т.- Тф.Аг.	Б.10к	1 ст. 3 уч. 10	
4267	Кирпичи <i>хут.</i>	»	48	210				
4268	Ковалев » 2	»	9	44				
4269	Буйловская <i>слоб.</i>	Буйловск	275	1297			1 ст. 1 уч. 2	
4270	Красный <i>хут.</i> 4	»	4	20				
4271	Верхне-Карабутск. <i>слоб.</i>	В.-Караб	280	1378			1 ст. 1 уч. 2	
4272	Камыши <i>хут.</i> 5	»	18	94				
4273	Морозовка »	Морозов.	99	536			1 ст. 1 уч. 1	
4274	Куренный »	Саприн.	104	533			1 ст. 1 уч. 2	
4275	Саприно <i>слобода</i>	»	268	1373			1 ст. 1 уч. 2	
4276	Становой <i>хут.</i>	»	66	326				
4277	Духовой »	Семейск.	86	453				
4278	Кувшин »	»	120	653			1 ст. 1 уч. 1	
4279	Семейка <i>слоб.</i>	»	344	1651			1 ст. 1 уч. 2	
4280	Ямки <i>хут.</i> 6	»	5	28				
4281	Погореловка »	Сергиевс	112	625			1 ст. 1 уч. 1	
4282	Подлужный » 7	»	7	46				
4283	Сергеевка <i>слоб.</i>	»	482	2664			1 ст. 1 уч. 2	
4284	Смирнов <i>хут.</i> 8	»	15	80				
4285	Витебский »	Сиротовс	112	562				
4286	Новый Клин » 9	»	7	28				
4287	Сиротовка <i>слобода</i>	»	139	699			1 ст. 1 уч. 1	
24	Итого по волости	9	4188	20921	1	1	14/28	
2.—Ново-Калитвянская волость.								
4288	Акатов <i>хут.</i> 1	Горохов.	11	53				
4289	Борец за свободу » 3	»	11	76				
4290	Гороховка <i>село</i>	»	1469	7367	П. Аг.	Ф. п.	1 ст. 4 уч. 8	
4291	Рай-Труженник <i>хут.</i> 2	»	13	66				
4292	Самодуровка »	»	91	484				
4293	Дерезоватая <i>слоб.</i>	Дерезов.	300	1835	П. А.		1 ст. 1 уч. 2	
4294	Ивановка »	Ивановс.	322	1653	П. А.		1 ст. 1 уч. 2	
4295	Лещенков <i>хут.</i>	»	107	619			1 ст. 2 уч. 3	
4296	Поддорожный » 4	»	18	115				
4297	Григорьевка <i>слоб.</i>	Кринич.	171	931			1 ст. 1 уч. 2	
4298	Криничная »	»	495	2598	П. А.		1 ст. 1 уч. 4	
4299	Криничная II-я <i>хут.</i>	»	52	269				
4300	Новая-Евдокиевка »	»	25	157				
4301	Ново-Троицкий »	»	38	189				
4302	Поддубновка »	»	28	152				
4303	Серобабин » 5	»	12	66				
4304	Славянск » 6	»	11	73				
4305	Шевченков » 7	»	22	108				
4306	Шматов » 8	»	4	18				
4307	Кулаковка <i>слоб.</i>	Кулаковс	172	911			1 ст. 1 уч. 2	

Россошанский уезд.

№№ по порядку	Название населенного пункта, характер и № на карте	Сельсовет	Хозяйств	Жителей	Почт. тел. учрежд.	Лечебные учрежд.	Школы	Для заметок
4308	Несолоновка . . . хут.	Н.-Караб	55	287				
4309	Нижне-Карабутск. слоб.	»	273	1378			1 ст. 1 уч. 2	
4310	Ясный хут. 9	»	11	93				
4311	Голубково-Крин. »	Н.-Калит	47	308				
4312	Зеленый Яр . . . »	»	55	350				
4313	Кисличка » 11	»	17	93				
4314	Комаров » 10	»	10	37				
4315	Кочарный »	»	26	173				
4316	Новая-Калитва . слоб.	»	636	2859	П. Аг.	Б.25к	1 ст. 1 уч. 4	
4317	Новая-Мельница хут.	»	51	264				
4318	Т-во 1-го мая . с. а. т-во 12	»	19	128				
4319	Ольховатка . . . село	Ольховат	430	2580		Б.15к	1 ст. 1 уч. 2	
4320	Донской хут. 13	С.-Калит.	2	9				
4321	Лощины »	»	132	656				
4322	Солонцы »	»	30	177				
4323	Старая-Калитва . слоб.	»	897	3885	П. А.	Ф. п.	1 ст. 2 уч. 8	
4324	Топыло хут.	»	27	164				
4325	Терновка слоб.	Терновск	304	1507			1 ст. 1 уч. 2	
4326	Орабинский . . . хут.	Цапковс.	142	925			1 ст. 1 уч. 1	
4327	Цапково слоб.	»	208	1284			1 ст. 1 уч. 2	
40	Итого по волости	11	6744	34897	6	4	21/44	
3—Михайловская волость.								
4328	Бондарево слоб.	Бондар.	638	4004			1 ст. 1 уч. 4	
4329	Ясиноватый . . . хут.	»	25	160				
4330	Валентиновка . . слоб.	Валент.	179	995			1 ст. 1 уч. 2	
4331	Лиман хут. 3	»	23	136				
4332	Волоконовка . . слоб.	Волокон.	259	1606			1 ст. 1 уч. 2	
4333	Ахор хут. 1	Голянск.	13	105				
4334	Голая слоб.	»	385	2241			1 ст. 1 уч. 2	
4335	Ж.-д. будка № 265 будка	»	1	4				
4336	„ „ „ 266 „	»	1	7				
4337	„ „ „ 267 „	»	1	3				
4338	„ „ „ 268 „	»	1	5				
4339	„ „ „ 269 „	»	1	5				
4340	„ „ „ 270 „	»	1	9				
4341	„ „ „ 271 „	»	1	7				
4342	„ казар. „ 36 казарма	»	1	6				
4343	„ „ „ 37 „	»	1	7				
4344	„ полук. „ 37 полуказ.	»	1	4				
4345	Пасеково станиц.	»	5	18				
4346	Сигор хут. 2	»	6	34				
4347	Еленовка слоб.	Еленовск	260	1389			1 ст. 1 уч. 2	
4348	Котов хут. 28	»	4	27				
4349	Новый Орлик . . . » 29	»	15	83				
4350	Ржевск » 30	»	12	66				
4351	Александровск . . »	Жилинс.	49	286				
4352	Пшеничный »	»	105	603			1 ст. 1 уч. 1	
4353	Жилино слоб.	»	395	2308	П. А.		1 ст. 1 уч. 2	

№№ по порядку	Название населенного пункта, характер и № на карте	Сельсовет	Хозяйств	Жителей	Почт. тел. учредд.	Лечебные учредд.	Школы	Для заметок
4354	Васильков . . . хут. 23	Кривон.	3	15				
4355	Крамаренко . . . » 24	»	20	129				
4356	Кривоносолово . . . слоб.	»	626	3591		Б.10к	1 ст. 1 уч. 4	
4357	Нарожин . . . хут.	»	28	170				
4358	Новоселовка . . . » 25	»	13	92				
4359	Носов . . . »	»	26	172				
4360	Студенок . . . » 26	»	14	71				
4361	Широконь . . . » 27	»	14	69				
4362	Куликовка . . . »	Куликов.	506	3056			1 ст. 1 уч. 3	
4363	Петропавловка . хут. 16	»	15	79				
4364	Фоменков . . . » 21	»	14	55				
4365	Ближний Граков . . . » 11	Митроф.	12	126				
4366	Будяки . . . » 12	»	13	80				
4367	Васильевка . . . »	»	30	162				
4368	Дальний Граков . . . » 13	»	8	31				
4369	Евдокиевка . . . »	»	120	679			1 ст. 1 уч. 1	
4370	Екатериновка . . . »	»	55	249				
4371	Ж.-д. казарма . . . казарма	»	1	5				
4372	Лысогорка . . . хут.	»	28	152				
4373	Митрофановка . . . слоб.	»	299	938			1 ст. 1 уч. 3	
4374	Митрофановка . . . станция	»	15	52				
4375	Ново-Александр. хут. 15	»	12	84				
4376	Ново-Павловка . . . »	»	26	149				
4377	Опытное поле . . . от. поле 14	»	13	27				
4378	Северная будка . будка	»	1	5				
4379	Южная . . . »	»	1	4				
4380	Бовино . . . хут. 4	Михайл.	3	18				
4381	Водок. ст. Пасек. водок.	»	1	6				
4382	Дмитриевка . . . хут.	»	54	328				
4383	Захаровский . . . »	»	25	137				
4384	Златополь . . . »	»	203	937			1 ст. 1 уч. 2	
4385	Кадурын . . . » 6	»	9	59				
4386	Константиноград. » 7	»	13	72				
4387	Лебедь . . . » 8	»	13	81				
4388	Михайловка . . . слоб.	»	613	2987	П. Аг. Амб.		1 ст. 1 уч. 5	
4389	Пасеково . . . хут. 9	»	15	86				
4390	Соленый . . . »	»	29	169				
4391	Солонцы . . . » 10	»	9	44				
4392	Кислицын . . . »	Н.-Белян	60	347				
4393	Ново-Белянка . . . слоб.	»	958	5365			1 ст. 2 уч. 6	
4394	Поддубное . . . »	Поддуб.	325	2015			1 ст. 1 уч. 2	
4395	Цибулин . . . хут. 22	»	23	170				
4396	Алиновка . . . »	Шрамов.	47	283				
4397	Дубок . . . хут. 20	»	13	65				
4398	Родник . . . » 19	»	6	30				
4399	Скосарев . . . » 18	»	10	52				
4400	Софиевка . . . »	»	169	937			1 ст. 1 уч. 1	
4401	Шрамовка . . . слоб.	»	221	1462			1 ст. 1 уч. 2	
74	Итого по волости	13	7045	40010	2	2	18/44	

№№ по порядку	Название населенного пункта, характер и № на карте	Сельсовет	Хозяйств	Жителей	Почт. тел. учреждений.	Лечебные учрежд.	Школы	Для заметок
4.—Ольховатская волость.								
4402	Лебединское <i>хут.</i> 24	Базянск.	9	39				
4403	Ольховатка (Базы) <i>слоб.</i>	»	826	3959	П. Т. О.	Б. 15к	1 ст. 5 уч. 14	
4404	Переходин <i>хут.</i> 25	»	9	57			1 Пр. ш. 1 уч. 7	
4405	Высокий » 1	Караяшн	14	90				
4406	Караяшник <i>слоб.</i>	»	325	1922	П. А.		1 ст. 1 уч. 3	
4407	Крюковка <i>хут.</i>	»	26	118				
4408	Ново-Георгиевск. »	»	72	461			1 ст. 1 уч. 1	
4409	Ново-Караяшник <i>слоб.</i>	»	289	1533			1 ст. 1 уч. 2	
4410	Рыбный <i>хут.</i>	»	36	210				
4411	Соловьев » 2	»	17	145				
4412	Копанки <i>слоб.</i>	Копанск.	121	718			1 ст. 1 уч. 1	
4413	Ново-Лозоватый I <i>хут.</i> 3	»	16	108				
4414	Ново-Лозоватый II » 4	»	6	43				
4415	Степная Эконом. <i>совхоз</i>	»	1	22				
4416	Четвертый <i>хут.</i> 6	»	12	97				
4417	Яковенков » 7	»	10	76				
4418	Гвоздевка »	Марьевс.	181	1159			1 ст. 1 уч. 1	
4419	Марьевка <i>слоб.</i>	»	220	1251			1 ст. 1 уч. 1	
4420	Марусовка <i>хут.</i>	»	28	205				
4421	Назарьевка »	»	212	1352			1 ст. 1 уч. 2	
4422	Ясиновка »	»	115	755			1 ст. 1 уч. 1	
4423	Бурцев » 8	Марченк	13	75				
4424	Костин »	»	26	207				
4425	Марченково <i>слоб.</i>	»	357	1960			1 ст. 1 уч. 2	
4426	Солонцы <i>хут.</i> 9	»	6	64				
4427	Шмятько » 10	»	18	95				
4428	Берестов »	Масловс.	101	621			1 ст. 1 уч. 1	
4429	Максименков »	»	89	641			1 ст. 1 уч. 1	
4430	Масловка »	»	55	371				
4431	Виткали »	Неровн.	27	172				
4432	Гирлы »	»	99	671				
4433	Дехтярный » 11	»	20	141				
4434	Дьяконов » 12	»	1	10				
4435	Жохов » 13	»	4	36				
4436	Запольный » 14	»	10	81				
4437	Конный »	»	33	230				
4438	Кошарный »	»	35	223			1 ст. 1 уч. 1	
4439	Лохманы » 15	»	8	64				
4440	Неровная <i>слоб.</i>	»	191	1136			1 ст. 1 уч. 1	
4441	Нижне-Россыпной <i>хут.</i> 16	»	14	95				
4442	Осиков » 17	»	11	101				
4443	Печерский » 18	»	6	42				
4444	Попасный » 19	»	5	34				
4445	Россыпной <i>участ.</i> 20	»	1	7				
4446	Рыфин <i>хут.</i> 21	»	6	33				
4447	Яр <i>поселок</i>	»	25	200				
4448	Занчин <i>хут.</i> 22	Н.-Харьк.	11	52				
4449	Кобза <i>л ст.</i> 23	»	1	6				
4450	Кулешовка <i>хут.</i>	»	200	1167			1 ст. 1 уч. 2	
4451	Ново-Харьковская <i>слоб.</i>	»	443	2407		Ф. п.	1 ст. 1 уч. 4	

№ по порядку	Название населенного пункта, характер и № на карте	Сельсовет	Хозяйств	Жителей	Почт. тел. учрежд.	Лечебные учрежд.	Школы	Для заметок
4452	Раковка <i>хут.</i>	Н.-Харьк.	66	396				
4453	Бугаевка <i>поселок</i>	Ольхов.	196	1059				
4454	Долгенький <i>хут.</i> 26	»	15	87				
4455	Дроздов »	»	67	332			1 ст. 1 уч. 1	
4456	Заболотовка <i>поселок</i>	»	471	2466				
4457	Кудлай <i>хут.</i>	»	28	154				
4458	Новоселовка <i>поселок</i>	»	48	246				
4459	Соловка »	»	68	383				
4460	Сахарный завод »	»	70	220				
4461	Центр-Ольховатка <i>слоб.</i>	»	317	1332				
4462	Будкин <i>хут.</i> 37	Постоял.	1	10				
4463	Лободин » 38	»	3	10				
4464	Постоялый »	»	146	819			1 ст. 1 уч. 2	
4465	Сурмин » 39	»	7	73				
4466	Высокий » 27	Семенов.	7	55				
4467	Крейдоватый » 28	»	6	40				
4468	Лисичая <i>дерев.</i>	»	27	58				
4469	Лозоватый <i>хут.</i> 29	»	21	112				
4470	Семеновский »	»	41	303				
4471	Ситников » 30	»	6	40				
4472	Шандыбин » 31	»	3	14				
4473	Грузской »	Харьков.	106	676			1 ст. 1 уч. 1	
4474	Калашников »	»	49	335				
4475	Марьевка <i>хут.</i>	»	67	488				
4476	Сергеевка » 32	»	24	150				
4477	Ситников »	»	38	262				
4478	Харьковская <i>слоб.</i>	»	169	981				
4479	Грунтоватый <i>хут.</i> 33	Шапош.	8	53				
4480	Дубровка <i>совхоз</i>	»	39	73				
4481	Песчаный <i>хут.</i>	»	25	150				
4482	Петровский » 34	»	10	58				
4483	Ремизов « 35	»	18	121				
4484	Холковский » 36	»	1	11				
4485	Шапошникова <i>слоб.</i>	»	613	3294			1 ст. 1 уч. 4	
4486	Болохов <i>хут.</i> 5	Шелякин	19	142				
4487	Герашенков »	»	55	391			1 ст. 1 уч. 1	
4488	Лесиков »	»	85	499			1 ст. 1 уч. 1	
4489	Ново-Дмитровка <i>слоб.</i>	»	94	492			1 ст. 1 уч. 1	
4490	Хмызов »	»	110	718			1 ст. 1 уч. 1	
4491	Шелякино <i>село</i>	»	396	2377	П. А.		1 ст. 1 уч. 3	
90	Итого по волости	14	7901	44742	3	2	30,60	
5.— Павловская волость.								
4492	Александро-Дон. <i>слоб.</i>	Ал.-Дон.	588	2793			1 ст. 2 уч. 4	
4493	Труд <i>с/х арт.</i>	»	3	121				
4494	Бабково <i>село</i>	Бабковс.	521	2451			1 ст. 1 уч. 3	
4495	Березки »	Березк.	186	1030			1 ст. 1 уч. 2	
4496	Прогорелов <i>хут.</i>	»	129	711			1 ст. 1 уч. 1	

№№ по порядку	Название населенного пункта, характер и № на карте	Сельсовет	Хозяйств	Жителей	Почт. тел. учрежд.	Лечебные учрежд.	Школы	Для заметок
4497	Буйловка село	Буйловск	1127	5732				
4498	Варваровка »	Варвар.	143	757			1 ст. 1 уч. 2	
4499	Дубовой хут.	»	86	506				
4500	Первое мая № 2 с/х ком.м.	»	1	26				
4501	Путь к социализму с/х арт. 2	»	8	38				
4502	Семь братьев » 3	»	7	30				
4503	Выселки хут	Гаврил.	68	372				
4504	Гаврильский »	»	102	519			1 ст. 3 уч. 5	
4505	Горяевка »	»	59	314				
4506	Екатеринославск. » 7	»	11	77				
4507	Казинка »	»	75	464				
4508	Каменский » 5	»	23	134				
4509	Лобановка » 6	»	23	147				
4510	Русско-Муханов »	»	45	300				
4511	Царевка »	»	99	529				
4512	Елизаветовка слоб.	Елизавет	382	1977			1 ст. 2 уч. 4	
4512	Княжев хут.	»	96	518			1 ст. 1 уч. 1	
4514	Им. Карл-Маркса с/х ком.м.	Казинск.	1	174				
4515	Казинка слоб.	»	603	3179		Б. 5 к.	1 ст. 3 уч. 5	
4516	Макаровка хут.	»	46	262			1 ст. 1 уч. 1	
4517	Копанки »	Михайл.	31	158				
4518	Михайловка слоб.	»	353	1694			1 ст. 1 уч. 2	
4519	Рассвет с/х ком.	»	1	142				
4520	Желдаков хут.	Никол.	73	442			1 ст. 1 уч. 1	
4521	Николаевка слоб.	»	229	1315			1 ст. 1 уч. 2	
4522	Павловские сады » 12	Павловс.	16	121				
4523	Песковский хут.	»	10	57				
4524	Белая деревня	Петровск	41	192				
4525	Борщев хут. 9	»	14	65				
4526	Даниловка деревня	»	45	195				
4527	Петровка I село	»	310	1386			1 ст. 1 уч. 2	
4528	Петровка II »	»	526	2459		Амб.	1 ст. 2 уч. 4	
4529	Красный Пахарь с/х арт.	»	4	16				
4530	Потаповка село	»	326	1556	П.Т.Аг		1 ст. 1 уч. 2	
4531	Преображенский хут	Шкурлат	33	181				
4532	Шкурлат село	»	128	801			1 ст. 1 уч. 1	
4533	Шкурлатская . . . с/х арт. 1	»	13	55				
42	Итого по волости	13	6585	33995	1	2	24 42	
6.—Подгоренская волость.								
4534	Андреевка слоб.	Андреев.	167	949			1 ст. 1 уч. 1	
4535	Ивано-Урсуловка хут. 1	»	13	65				
4536	Караешник » 2	»	4	19				
4537	Березовка слоб.	Березов.	333	1740			1 ст. 1 уч. 2	
4538	Маленький хут. 14	»	7	49				
4539	Бердягины Стен. » 15	Гончар.	8	47				
4540	Браткин » 16	»	2	9				
4541	Гончаровка слоб.	»	745	4182			1 ст. 2 уч. 6	

№№ по порядку	Название населенного пункта, характер и № на карте	Сельсовет	Хозяйств	Жителей	Почт. тел. учреждений	Лечебные учрежд.	Школы	Для заметок
4542	Долгий	<i>аут.</i> 17	Гончар.	5	45			
4543	Мамон	» 18	»	6	30			
4544	Михайлов Яр	» 19	»	2	11			
4545	Перервано	» 21	»	10	61			
4546	Попасный	» 22	»	1	8			
4547	Рясные ярки	» 23	»	9	49			
4548	Тернов	» 20	»	2	10			
4549	Христище	» 24	»	1	11			
4550	Широкий	» 25	»	5	34			
4551	Варваровка	»	Григор.	84	448			
4552	Виловатое	» 26	»	11	63			
4553	Григорьевка	»	»	67	414		1 ст. 1 уч. 2	
4554	Ново-Александр.	» 27	»	11	67			
4555	Острые Могилы	»	»	58	325			
4556	Саприно	»	»	67	355			
4557	Хрустище	» 28	»	13	60			
4558	Бедрягин	» 29	Гришевс.	6	39			
4559	Битюги	» 30	»	11	61			
4560	Гришевка	»	»	95	466		1 ст. 1 уч. 2	
4561	Курносый	» 3	»	8	37			
4562	Ново-Гришевка	»	»	37	248			
4563	Опыт	<i>совхоз</i>	»	1	46			
4564	Рельев	<i>аут.</i>	»	37	238		1 ст. 1 уч. 1	
4565	Степановка	» 32	»	21	109			
4566	Ткаревка	» 33	»	8	47			
4567	Даниловка	» 3	Должанс.	6	26			
4568	Должик	<i>картон</i>	»	1	5			
4569	Должик	<i>аут.</i>	»	69	373		1 ст. 1 уч. 1	
4570	Забугин	» 4	»	13	67			
4571	Санжаров	» 5	»	7	53			
4572	Сычев	» 6	»	5	27			
4573	Юркин	» 7	»	19	134			
4574	Богучарский	» 34	Загорск.	15	99			
4575	Загорский	»	»	24	106		1 ст. 1 уч. 1	
4576	Киричков	» 35	»	8	37			
4577	Кузнецов	» 36	»	2	14			
4578	Окраошкин	»	»	35	231			
4579	Подстрешный	» 37	»	1	4			
4580	Прохоренков	» 38	»	7	29			
4581	Токарев	»	»	27	150			
4582	Шуткин	»	»	31	181			
4583	Вязовый	»	Квиткинс	34	181			
4584	Гирин	» 9	»	20	129			
4585	Запорожский	» 10	»	13	80			
4586	Калашников	» 11	»	10	68			
4587	Квиткин	»	»	18	121		1 ст. 1 уч. 1	
4588	Падалкин	»	»	13	82			
4589	Резанов	» 12	»	11	64			
4590	Коловерт	»	Колодеж.	47	222			
4591	Колодежное	<i>слоб.</i>	»	468	2339		1 ст. 2 уч. 4	
4592	Калиново	<i>аут.</i> 71	Костом.	9	90			
4593	Костомарово	<i>слоб.</i>	»	345	1604		1 ст. 1 уч. 2	

№№ по порядку	Название населенного пункта, характер и № на карте	Сельсовет	Хозяйств	Жителей	Почт. тел. учрежд.	Лечебные учрежд.	Школы	Для заметок
4594	Новая Россошь <i>аут.</i> 70	Костом.	11	62				
4595	Даньковский » 41	Лыковск.	19	88				
4596	Красковский » 39	»	14	87				
8597	Лыково <i>слоб.</i> »	»	297	1683			I ст. 1 уч. 2	
4598	Перевальский <i>раз'езд</i> »	»	5	15				
4599	Приярский <i>аут.</i> 40	»	2	6				
4600	Широкий » »	»	80	385				
4601	Алексеевка » 43	Октябрьс	13	105				
4602	Гальский » »	»	34	306				
4603	Мало-Судьевка » 44	»	17	103				2) Центр с/совета
4604	Никольский 1) » »	»	35	204				
4605	Петропавловский » 42	»	21	132				
4606	Марс <i>колхоз</i> »	Первом.	11	81				
4607	Покровка <i>аут.</i> »	»	66	333				
4608	Судьевка-Иванов. » »	»	113	619				
4609	Судьевка-Никол. 2) » »	»	114	695				1) Центр с/совета
4610	Высокий-Байрак » »	»	51	250				
4611	Вифиль » 69	»	10	65				
4612	Перевальное <i>слоб.</i> »	»	356	1946			I ст. 1 уч. 2	
4613	Доля <i>колхоз</i> 13	Победин.	8	53				
4614	Коренщина » »	»	147	819			I ст. 1 уч. 1	
4615	Кулешовка » »	»	159	970			I ст. 1 уч. 1	
4616	Побединская <i>слоб.</i> »	»	164	882			I ст. 1 уч. 2	
4617	Айгустов <i>аут.</i> 50	Подгор.	11	54				
4618	Буденный » 51	»	18	135				
4619	Гайдуков » 52	»	7	56				
4620	1-я Дмитриевка » »	»	43	240			I ст. 1 уч. 1	
4621	2-я Дмитриевка » 53	»	5	25				
4622	Ж.-д. будка <i>будка</i> »	»	5	26				
4623	» " № 230 » »	»	1	9				
4624	» " " 232 » »	»	1	3				
4625	» " " 234 » »	»	1	5				
4626	» " " 291 » »	»	1	3				
4627	» " " 370 » »	»	1	2				
4628	» " " 370 » »	»	1	6				
4629	» " " 377 » »	»	1	6				
4630	Западня <i>аут.</i> 54	»	8	49				
4631	Ильич » 55	»	7	44				
4632	Камылина » 56	»	4	16				
4633	Кулешовка » 57	»	4	23				
4634	Песчаный » 14	»	60	359			I ст. 1 уч. 1	
4635	Подгорная <i>слоб.</i> »	»	1233	5732	П. Т. О. Б. 10к		I ст. 3 уч. 8	
4636	Подгорная <i>станция</i> »	»	12	51				
4637	Серпашков <i>аут.</i> 58	»	10	64				
4638	Степановка » 59	»	9	72				
4639	Судьевский мост <i>будка</i> »	»	1	2				
4640	Шедрин <i>аут.</i> 60	»	6	34				
4641	Белореченский » 61	Сагуновс	17	81				
4642	Галушкин » 62	»	15	101				
4643	Ж.-д. будка <i>будка</i> »	»	2	10				
4644	» " " " » »	»	1	5				
4645	Лебедевский <i>аут.</i> 63	»	9	50				

№№ по-пош рядку	Название населен- ного пункта, харак- тер и № на карте		Сельсовет	Хозяйств	Жителей	Почт. тел. учрежден.	Лечебные учрежд.	Школы	Для заметок
4646	Михельпольский	<i>хут.</i> 64	Сагуновс	9	43				
4647	Пробуждение . . .	<i>совхоз</i>	»	1	9				
4648	Сагуновские выс.	<i>выс.</i> 65	»	3	20				
4649	Сагуны	<i>слоб.</i>	»	1118	5061		Б.15к	1 ст. 3 уч. 8	
4650	Сагуны	<i>станция</i>	»	20	106				
4651	Спорынинский	<i>хут.</i> 66	»	12	71				
4652	Сухая Россошь . .	»	»	42	192				
4653	Ткачев	» 67	»	4	32				
4654	Чуприновский . .	» 68	»	3	35				
4655	Кузьмичев	» 45	Скорор.	18	74				
4656	Курочкин	» 46	»	5	31				
4657	Линов	» 47	»	8	71				
4658	Мало-Скорорыб .	» 48	»	16	49				
4659	Самойленко	»	»	160	860				
4660	Скорорыб	»	»	144	720			1 ст. 1 уч. 1	
4661	Ясинов	» 49	»	5	48				
4662	Долгалев	»	Сух.-Рос.	26	147				
4663	Сухая Россошь . .	»	»	112	521			1 ст. 1 уч. 2	
4664	Казинка	»	Фощеват	85	395				
4665	Крамаревское . . .	<i>с/х т-во</i>	»	14	68				
4666	Новый-Хлебоборб	»	»	4	19				
4667	Фощеватое	<i>слоб.</i>	»	220	1053			1 ст. 1 уч. 2	
4668	Калиновский . . .	<i>хут.</i>	Юдиновс	8	61				
4669	Новиковский . . .	» 73	»	9	62				
4670	Сидоренков	» 14	»	9	47				
4671	Студенский	» 72	»	17	99				
4672	Юдино	<i>село</i>	»	312	1527			1 ст. 1 уч. 1	
139	Итого по волости		20	8738	45428	1	2	30/54	
7.—Ровенская волость.									
4673	Айдар	<i>слоб.</i>	Айдарск.	507	2811			1 ст. 1 уч. 4	
4674	Бабачий	<i>хут.</i> 2	»	6	41				
4675	Берестовый	» 3	»	13	78				
4676	Васильев	» 4	»	2	14				
4677	Гапонов	»	»	39	301				
4678	Долгий	» 5	»	3	18				
4679	Зубков	»	»	68	357				
4680	Крейдяный	» 6	»	9	31				
4681	Лихолюбов	»	»	35	242				
4682	Первомайский . . .	»	»	61	412			1 ст. 1 уч. 1	
4683	Райгородка	»	»	40	233				
4684	Свистовка	»	»	51	292				
4685	Семилетка	» 7	»	1	8				
4686	Фомин	»	»	48	305				
4687	Фомин	» 8	»	5	37				
4688	Барсучье	»	Барсуч.	97	730				
4689	Клиндухи	» 9	»	4	24				

Россошанский уезд.

№№ по порядку	Название населенного пункта, характер и № на карте	Сельсовет	Хозяйств	Жителей	Почт. тел. учреждений.	Лечебные учрежд.	Школы	Для заметок
4690	Крутой	хут.	Барсуч.	43	334			
4691	Неласово	» 10	»	4	35			
4692	Пышный	» 14	»	16	105			
4693	Рудой I	» 11	»	19	135			
4694	Рудой II	» 12	»	4	20			
4695	Рудой III	» 13	»	3	22			
5696	Сухой	» 15	»	11	70			
4697	Верхне-Серебрян.	слоб.	В.-Сереб.	373	2313		I ст. 1 уч. 2	
4698	Варино	хут. 16	Всесвятс.	19	125			
4699	Всесвятка	слоб.	»	204	1212	П. А.	Ф. п.	I ст. 1 уч. 4
4700	Всесвятское III-е	т-во	»	105	681			
4701	Гоняйлов	хут. 17	»	1	6			
4702	Горловское I-е	т-во 18	»	20	160			
4703	Калмыков	хут. 19	»	2	17			
4704	Кирилдино	» 20	»	2	17			
4705	Копани	» 21	»	13	103			
4706	Ровенское II-е	т-во 22	»	6	36			
4707	Спинченково	хут. 23	»	18	105			
4708	Федино	»	»	26	166			
4709	Еременков	»	Еременк.	198	1284		I ст. 1 уч. 2	
4710	Ивановка	пос. 24	»	11	104			
4711	Победа	кол. 25	»	20	103			
4712	Средний	хут. 26	»	4	25			
4713	Ивановка	слоб.	Ивановс.	85	451			
4714	Личманов	хут. 27	»	18	129			
4715	Лозовой	»	»	77	529		I ст. 1 уч. 1	
4716	Паталощин	» 28	»	11	78			
4717	Сагаков	» 29	»	17	87			
4718	Стенки	» 30	»	20	130			
4719	Шевцов	»	»	58	351		Подр. 1 уч. 1	
4720	Ближний Барсуч.	» 31	Клименк.	4	20			
4721	Дальний-Барсуч.	» 32	»	5	30			
4722	Дальний-Редкодуб	» 33	»	8	45			
4723	Клименково	слоб.	»	372	2411		I ст. 1 уч. 2	
4724	Мудраков	хут. 34	»	11	83			
4725	Средний	» 35	»	22	165			
4726	Соленый	» 36	»	15	116			
4727	Черемхов	»	»	48	360			
4728	Калинин	»	Лознянс.	51	315			
4729	Лозная	слоб.	»	520	3119	П. А.	I ст. 1 уч. 2	
4730	Перещепный	хут. 37	»	22	145			
4731	Веселая Балка	» 38	Мартынец	1	7			
4732	Копитоновка	» 39	»	1	7			
4733	Кострубы	» 40	»	14	110			
4734	Мартынцев	»	»	165	1080		I ст. 1 уч. 2	
4735	Бережной	»	Наголен.	27	155		I ст. 1 уч. 1	
4736	Нагольная	слоб.	»	380	2237		I ст. 1 уч. 3	
4637	Нижняя-Серебр.	»	Н.-Сереб.	300	1814		I ст. 1 уч. 2	
4738	Ржевка	»	Ржевск.	242	1514		Подр. 1 уч. 1	
4739	Балкин	хут. 41	Ровен. I.	5	41		I ст. 1 уч. 2	
4740	Двуреченский	» 42	»	15	111			
4741	Дузин	» 43	»	15	113			

№№ по порядку	Название населенного пункта, характер и № на карте	Сельсовет	Хозяйств	Жителей	Почт. тел. учрежд.	Лечебные учрежд.	Школы	Для заметок
4742	Колесников . . . <i>хут.</i> 44	Ровен. I.	7	54				
4743	Новая Береза . . . » 45	»	6	43				
4744	Озерный » 26	»	26	190				
4745	Ровеньки (часть I) <i>слоб.</i>	»	1007	5664	П. Аг. Б.25к		} ш.к.м.1уч. 5 I ст. 6 уч. 14 II ст. 1 уч. 4	
4746	Дары <i>хут.</i> 46	Ровен. II	19	118				
4747	Зеленая Роща . . . » 47	»	15	88				
4748	Клиновый »	»	42	305				
4749	Кулаков »	»	29	166				
4750	Никитовка » 48	»	12	69				
4751	Подгорный » 49	»	9	46				
4752	Ровеньки (часть II) <i>слоб.</i>	»	778	4399				
4753	Романцы <i>хут.</i> 50	»	19	115				
4754	Шиянов »	»	131	826			I ст. 1 уч. 1	
4755	Ямки » 51	»	9	57				
4756	Божков » 1	Ясиновс.	22	168				
4757	Дедков »	»	27	171				
4758	Кугучуры »	»	48	300				
4759	Осички »	»	40	279			I ст. 1 уч. 1	
4760	Петровичевка . . . »	»	34	250			I ст. 1 уч. 1	
4761	Ясинов I »	»	55	415			I ст. 1 уч. 1	
4762	Ясинов II »	»	38	333				
90	Итого по волости		15	7013	42911	3	2	27/61
3.—Россошанская волость.								
4763	Александровка . . . <i>слоб.</i>	Алексан.	441	2483		Амб.	I ст. 2 уч. 6	
4764	Котовка <i>хут.</i>	»	188	973				
4765	Кошарный » 20	»	14	112				
4766	Матвеев » 21	»	18	152				
4767	Попов » 22	»	17	116				
4768	Анновка <i>село</i>	Анновск.	97	555			I ст. 1 уч. 1	
4769	Архангельское . . . <i>хут.</i>	»	103	553				
4770	Березовка » 3	»	14	85				
4771	Будищев »	»	27	131				
4772	Деркачев » 4	»	2	15				
4773	Иловка » 5	»	22	168				
4774	Карачун »	»	46	243				
4775	Ковалев » 6	»	4	29				
4776	Крещатник »	»	30	159				
4777	Миросниров » 7	»	22	151				
4778	Никаноровка »	»	46	316				
4779	Павловка »	»	26	137				
4780	Падино-Тальнов. . . »	»	26	139				
4781	Славянка »	»	36	203				
4782	Архипово <i>слоб.</i>	Архипов.	333	2004			I ст. 1 уч. 2	
4783	Бабка <i>хут.</i>	Бабковс.	40	242				
4784	Белоусов » 15	»	4	29				
4785	Вершина » 17	»	19	140				

№№ по порядку	Название населенного пункта, характер и № на карте	Сельсовет	Хозяйств	Жителей	Почт. тел. укрежд.	Лечебные учрежд.	Школы	Для заметок
4786	Змиевы-Пруды	<i>хут.</i>	Бабковс.	33	220		1 ст. 1 уч. 1	
4787	Иванченков	«	«	33	178			
4788	Иголкин	» 16	«	17	90			
4789	Каменев	» 18	«	13	74			
4790	Редкодуб	» 19	«	9	48			
4791	Субботин	«	«	26	167			
4792	Ясная-Поляна	«	«	27	158			
4793	Березняги	«	Березняг	142	791			
4794	Васильков	«	«	25	133			
4795	Вакуловка	«	«	76	455			
4796	Водяное	«	«	26	162			
4797	Комаров	«	«	51	281			
4798	Растопшин	» 1	«	12	60			
4799	Торопцев	» 2	«	8	48			
4800	Владимировка	«	Владим.	89	544		1 ст. 1 уч. 2	
4801	Зубово	» 23	«	12	68			
4802	Ростовцев	» 24	«	19	130			
4803	Рыбальчино	» 25	«	22	128			
4804	Гагары	«	«	39	247		1 ст. 1 уч. 1	
4805	Гончаров	» 11	Евстрат.	1	10			
4806	Евстратовка	<i>слоб.</i>	«	301	1564	П. А. Амб.	1 ст. 1 уч. 4	
4807	Комаров	<i>хут.</i> 8	«	6	37			
4808	Малая-Межонка	«	«	73	403		1 ст. 1 уч. 1	
4809	Межонка	<i>выс.</i>	«	39	214		1 ст. 1 уч. 1	
4810	Новый	<i>хут.</i> 10	«	7	59			
4811	Пенчуков	» 9	«	7	44			
4812	Старая Мельница	«	«	45	223			
4813	Екатериновка	<i>слоб.</i>	Екатерин	179	993		1 ст. 1 уч. 2	
4814	Екатериновка	<i>хут.</i>	«	73	574		1 ст. 1 уч. 1	
4815	Киево-Коневка	«	«	83	525			
4816	Федоровка	» 26	«	11	69			
4817	Волоховец	» 27	Ивановс.	16	96			
4818	Гольи	» 28	«	4	32			
4819	Ивановка	<i>слоб.</i>	«	154	837		1 ст. 1 уч. 1	
4820	Перещепный	<i>хут.</i>	«	33	240			
4821	Чмыров	«	«	43	259		1 ст. 1 уч. 1	
4822	Балясный	» 29	Кокарев.	8	54			
4823	Висицкий	«	«	83	494		1 ст. 1 уч. 1	
4824	Кокаревка	«	«	80	471		1 ст. 1 уч. 1	
4825	Заводянский	» 12	Колбинс.	5	32			
4826	Колбинский	«	«	151	786		1 ст. 1 уч. 2	
4837	Сталин	«	«	34	141			
4828	Должик	«	Лизинов.	27	134			
4829	Копони	» 30	«	20	133			
4830	Лизиновка	<i>слоб.</i>	«	528	2800		1 ст. 1 уч. 4	
4831	Сухой-Болоховец	<i>хут.</i> 31	«	5	32			
4832	Березняги	» 32	Морозов.	12	62			
4833	Ж.-д. будка	<i>будка</i>	«	10	53			
4834	Копанки	<i>хут.</i> 13	«	19	87			
4835	Морозовка	<i>слоб.</i>	«	535	2676		1 ст. 1 уч. 4	
4836	Племянник	<i>хут.</i>	«	28	189			
4837	Райновка	<i>раз'езд</i>	«	11	57			

№№ по порядку	Название населенного пункта, характер и № на карте	Сельсовет	Хозяйств	Жителей	Почт. тел. учреждений.	Лечебные устржд.	Школы	Для заметок
4838	Рыб'янец <i>хут.</i> 14	Морозов.	1	3				
4839	Елизаветовка » 37	Никол.	1	8				
4840	Ивано-Панинский » 36	»	7	51				
4841	Кол.-хоз. № 4 » 35	»	8	41				
4842	Кол.-хоз. № 5 » 33	»	5	43				
4843	Кол.-хоз. № 6 » 34	»	4	15				
4844	Николаевка <i>слоб.</i>	»	209	1121			1 ст. 1 уч. 2	
4845	Райхоззяйство <i>совхоз</i> 38	»	1	3				
4846	Сотницкий <i>раз'езд</i>	»	5	25				
4847	Сотницкий <i>хут.</i>	»	161	914			1 ст. 1 уч. 2	
4848	Белый » 48	Н.-Пост.	15	101				
4849	Васильевский » 51	»	10	52				
4850	Высокая дача » 42	»	24	155				
4851	Евграфовский I » 44	»	15	66				
4852	Евграф. Ясиновый » 43	»	15	119				
4853	Копанки »	»	44	269			1 ст. 1 уч. 1	
4854	Косый »	»	25	147				
4855	Крутой » 54	»	3	20				
4856	Меловой » 53	»	4	38				
4857	Мулявый » 46	»	20	108				
4858	Ново-Постоялый »	»	70	420			1 ст. 1 уч. 1	
4859	Оборонный » 50	»	11	80				
4860	Плотницкий » 47	»	16	89				
4861	Дивный » 49	»	11	80				
4862	Рябошлык » 45	»	23	108				
4863	Санжарый » 52	»	5	26				
4864	Соловьев » 41	»	5	36				
4865	Стефанидовка » 40	»	11	71				
4866	Царевской » 39	»	11	109				
4867	Волкодав »	Новосел.	29	222				
4868	Новоселовка »	»	127	776			1 ст. 1 уч. 2	
4869	Орловы-Стенки » 55	»	19	150				
4870	Сагуны »	»	59	433			1 ст. 1 уч. 1	
4871	Артемов » 61	Подгор.	22	141				
4872	Богоносов »	»	54	306			1 ст. 1 уч. 1	
4873	Величка » 60	»	1	13				
4874	Нагорный I ¹⁾ » 58	»	9	49) Все Эсауловского с'совета
4875	Нагорный II ¹⁾ » 57	»	23	120				
4876	Чернышевка »	»	53	303				
4877	Поповка <i>слоб.</i>	Поповск.	530	2700			1 ст. 1 уч. 4	
4878	Байбаково <i>хут.</i>	Россош.	28	173				
4879	Госмаслозав. № 8 <i>завод</i>	»	16	39				
4880	Караешник <i>хут.</i> 59	»	16	68				
4881	Конный лужок »	»	34	197				
4882	Лиман » 56	»	12	51				
4883	Новотроицкий ¹⁾ »	»	43	162				
4884	Овчарня »	»	32	202				
4885	Начало <i>совхоз</i>	»	20	39				
4886	Херсонский № 1 <i>хут.</i>	»	27	148				
4887	Эсауловка ¹⁾ »	»	256	1102				
4888	Гончаровка » 62	Шекалов	22	170				
4889	Дудников » 63	»	14	98				

Россошанский уезд.

№№ по порядку	Название населенного пункта, характер и № на карте	Сельсовет		Хозяйств	Жителей	Почт. тел. учрежд.	Лечебные учрежд.	Школы	Для заметок
		Школы	Жителей						
4890	Елдавин <i>хут.</i> 64	Шекалов	19	151					
4891	Калинова-Балка » 66	»	14	106					
4892	Криничка » 68	»	16	146					
4893	Копанки » 67	»	14	86					
4894	Легкодимов I » »	»	22	182					
4895	Легкодимов II » 69	»	38	260			1 ст. 1 уч. 1		
4896	Малый лес » 65	»	11	65					
4897	Шекаловка » »	»	44	332				1 ст. 1 уч. 1	
135	Итого по волости	20	7249	40805	1	2	29/53		

IX—Усманский уезд.

4898—г. Усмань—уездный центр—основан в 1646 году.

Расположен—на р. Усмань, в 3-х км. от станции ж. д. того же наименования, находящейся от Воронежа на расстоянии 53 километров.

Население—по переписи 1926 г.—1.054 хоз-ва и 7.169 жителей.

Предприятия—кожзавод (об'един. 2), 2 махорочных фабрики, типография и электростанция.

Связь—почтово-телегр. отделение в городе и нештатн. почт.-тел.-телеф. аг-во на станции.

Учебные заведения—(в 1927-28 г.) школ II ст. 2 уч. 22; шк. 9 летка 1 уч. 16 школ I ст.—7 уч. 24.

Лечебные учреждения—Гор. Больница 40 коек, 3 врача и 3 л. мл. медп. Инфекционная больница—30 коек, 1 врач и 1 л. мл. м. п.; Родильный приют—10 коек, 1 врач и 3 л. мл. мед. п.; Центр. амбулатория—5 врачей и 2 л. мл. мед. перс.; Консультация—1 врач и 1 л. мл. м. п.

№№ по порядку	Название населенного пункта, характер и № на карте	Сельсовет	Хозяйств	Жителей	Почт. тел. учред.	Лечебные учред.	Школы	Для заметок
1.—Демшинская волость.								
4899	Аксай <i>дерев.</i> 5	Борово.	23	151				
4900	Боровое <i>село</i>	»	417	2187			1 ст. 1 уч. 3	
4901	Покровские выс. <i>выс.</i>	»	33	194				
4902	Юшино <i>дерев.</i>	»	30	172				
4903	Арзыбовка <i>»</i>	Демшин.	127	631			1 ст. 1 уч. 2	
4904	Демшино <i>село</i>	»	206	1043	П.-Т.-		1 ст. 4 уч. 8	
4905	Ивановка <i>дерев.</i> 4	»	9	33	Тф.Аг.			
4906	Излегощи <i>село</i>	Излегощ.	577	2757			1 ст. 1 уч. 2	
4907	Красное <i>»</i>	Краснен.	389	1868				
4908	Мятный <i>совхоз</i>	»	3	10				
4909	Крутчик <i>село</i>	Крутчине.	207	939			1 ст. 1 уч. 2	
4910	Куликовское <i>л-во</i>	»	28	121				
4911	Бреславка <i>дерев.</i>	Курилов.	26	136				
4912	Красный Кудояр <i>»</i>	»	47	231				
4913	Куриловское <i>село</i>	»	173	848			1 ст. 1 уч. 1	
4914	Никольское II <i>дерев.</i> 3	»	19	116				
4915	Демшинское <i>село</i>	Никольс.	737	3974				
4916	Ж.-д. будка № 61 <i>будка</i>	»	1	7				
4917	» " " 62 " " "	»	1	7				
4918	» " " 63 " " "	»	1	5				
4919	» " " 64 " " "	»	1	2				
4920	» " " 65 " " "	»	1	5				
4921	» " " 66 " " "	»	1	6				
4922	» " " 67 " " "	»	2	5				
4923	» " " 68 " " "	»	2	6				
4924	» казар. " 9 <i>казарма</i>	»	2	6				
4925	» полук. " 11 <i>полуказ.</i>	»	2	6				
4926	» " " 12 " " "	»	1	4				
4927	» " " 13 " " "	»	1	6				
4928	Московка раз'ез. <i>раз'езд</i>	»	1	4				
4929	Никольский <i>посел.</i> 2	»	12	65				
4930	Отрожки <i>деревня</i>	Поддубр.	244	1272				
4931	Поддубровка <i>село</i>	»	281	1364			1 ст. 1 уч. 4	
4932	Демшинское <i>»</i>	Предтеч.	734	3521				
4933	Покровка <i>дерев.</i> 1	»	20	105				
4934	Савицкое <i>село</i>	Савицк.	266	1223			1 ст. 1 уч. 1	
36	Итого по волости		10	4675	23030	1	—	11/23
2.—Добринская волость.								
4935	Александровка <i>село</i>	Алексан.	323	1532			1 ст. 1 уч. 2	
4936	Добрый путь <i>посел.</i> 39	»	6	27				
3937	Новый путь <i>»</i> 38	»	10	40				
4938	Александровка I <i>дерев.</i>	Алекс. I	127	709				
4939	Панино-Липецкая " " "	»	77	461				
4940	Александровка II " " "	Алекс. II	104	553			1 ст. 1 уч. 1	
4941	Анохин <i>отруб.</i> 37	»	1	8				
4942	Наливкино <i>дерев.</i>	»	105	591				

№№ по порядку	Название населенного пункта, характер и № на карте	Сельсовет	Хозяйств	Жителей	Почт. тел. учрежд.	Лечебные учрежд.	Школы	Для заметок
4943	Равенство <i>посел.</i> 36	Алексан.	9	45				
4944	Шельбах сад <i>сторож.</i>	»	2	8				
4945	Благодать <i>дерев.</i>	Богор. III	61	285				
4946	Богородицкое I <i>село</i>	»	123	607			1 ст. 1 уч. 2	
4947	Богородицкое II	»	155	732				
4948	Богородицкое III <i>дерев.</i>	»	93	476				
4949	Богородицкие выс <i>выс.</i> 35	»	9	37				
4950	Ж.-д. будка № 23 <i>будка</i>	»	1	5				
4951	" " " 27 "	»	1	3				
4952	" " " 28 "	»	1	6				
4953	" " " 29 "	»	1	6				
4954	" " " 30 "	»	1	5				
4955	" " " 31 "	»	1	5				
4956	" казар. " 4 <i>казарма</i>	»	2	11				
4957	Ольховка <i>дерев.</i>	»	116	554			1 ст. 1 уч. 2	
4958	Отруба " 34	»	15	79				
4959	Плавица " 31	»	32	452				
4960	Плавица <i>станция</i>	»	6	25				
4961	Резцов <i>хут.</i> 33	»	2	9				
4962	Шанинский <i>совхоз</i>	»	8	45				
4963	Большая Плавица <i>дерев.</i>	Б.-Плав.	212	997			1 ст. 1 уч. 2	
4964	Брюхановка <i>совхоз</i>	»	26	44				
4965	Георгиевка <i>дерев.</i>	Георгиев	150	762			1 ст. 1 уч. 1	
4966	Никольское 21 т-во <i>т-во</i>	»	17	97				
4967	Покровская <i>дерев.</i>	»	39	184				
4968	Смирновка " 30	»	12	80				
4969	Добринка <i>посел.</i>	Добринс.	468	2116			(Подр. 1 уч. 1	
4970	Ж.-д. будка № 38 <i>будка</i>	»	1	4			1 ст. 1 уч. 1	
4971	" " № 41 и 42	»	3	10			17-лет. 1 уч. 4	
4972	Мазейский <i>отруб.</i> 31	»	2	16				
4973	Никольское <i>дерев.</i>	»	135	660				
4974	Талицкие выс. <i>выс.</i>	»	108	551				
4975	Чуевка <i>село</i>	»	204	941				
4976	Чуевские выс. <i>выс.</i> 32	»	8	56				
4977	Горбенко <i>отруб.</i> 29	Зам.-Бор	1	7				
4978	Замарай-Боровск. <i>деревня</i>	»	165	889			1 ст. 1 уч. 3	
4979	Замарай-Липецк. " "	»	76	390				
4980	Заря Восх. Солнца <i>с./х. арт.</i> 28	»	12	65				
4981	Селихов <i>отр.</i> 24	»	1	5				
4982	Филько " 26	»	1	7				
4983	Мазейка <i>село</i>	Мазейск.	323	1822			1 ст. 1 уч. 2	
4984	Артель Знаний <i>с./х. арт.</i>	Н.-Петр.	10	52				
4985	Ново-Петровские <i>отр.</i> 25	»	6	36				
4986	Ново-Петровское <i>село</i>	»	165	877			1 ст. 1 уч. 2	
4987	Ново-Петровский <i>пос.</i>	»	38	70				
4988	Островка <i>деревня</i>	»	69	382				
4989	Покровка а " "	»	106	588				
4990	Щигровка " "	»	38	196				
4991	Архипово " "	Новочер.	29	138				
4992	Брызны " 24	»	11	54				
4993	Ванина " "	»	29	162				
4994	Веселовка " "	»	49	190				

№№ по порядку	Название населенного пункта, характер и № на карте	Сельсовет	Хозяйств	Жителей	Почт. тел. учреждений.	Лечебные учреждения.	Школы	Для заметок
4995	Малая Отрада . . . хут.	Новочер.	5	17				
4996	Новочеркутино . . . село	»	391	1650			1 ст. 1 уч. 3	
4997	Овчары . . . деревня	»	30	160				
4998	Отрада . . . п.л.м.хоз.	»	18	54				
4999	Приволье . . . дерев. 23	»	21	115				
5000	Слава . . . пос.	»	106	559				
5001	Луч Комм. Прогр с./х.арт.	Павловс.	10	57				
5002	Павловская . . . колония	»	1	73			1 ст. 1 уч. 1	
5003	Павловка . . . село	»	301	1553			1 ст. 1 уч. 2	
5004	Федоровка . . . деревня	»	78	349				
5005	Поддубровка . . . »	Поддубр.	81	471				
5006	Сошки-Кривки . . . »	»	81	464				
5007	Вин. завод № 53 . . . завод	Пушкинс	8	29				
5008	Заречье . . . посел. 22	»	12	75				
5009	Заря . . . » 21	»	14	93				
5010	Пушкино . . . село	»	464	2280			1 ст. 1 уч. 2	
5011	Пушкинский . . . совхоз	»	11	53				
5012	Пушкино-Сергеев. т-во	»	25	143				
5013	Алексеевский . . . посел. 20	Сафонов.	15	79				
5014	Ж.-д. будка № 43 . . . будка	»	1	8				
5015	» . . . » 44	»	1	2				
5016	» полук. » 3 полуказ.	»	2	14				
5017	Жигулевский . . . посел. 19	»	6	28				
5018	Кашировка . . . дерев. 18	»	5	23				
5019	Киньшино . . . »	»	78	407			1 ст. 1 уч. 1	
5020	Кооператор . . . совхоз.	»	4	14				
5021	Михайловский . . . пос. 17	»	7	29				
5022	Правда . . . арт.ль	»	8	14				
5023	Ржавец . . . деревня	»	143	690				
5024	Софоново . . . село	»	152	720			1 ст. 1 уч. 2	
5025	Сергеевский . . . пос. 16	»	6	36				
5026	Плоцкий I . . . » 15	Сомовск.	9	42				
5027	» II . . . » 14	»	10	89				
5028	Сергеевка . . . дерев.	»	52	265				
5029	Сомовка I . . . »	»	91	480				
5030	Сомовка II . . . »	»	26	145				
5031	Бруславские . . . отруб. 13	Среднян.	8	39				
5032	Красная Зорька . . . пос. 12	»	14	100				
5033	Наливкино . . . дерев. 11	»	22	143				
5034	Николаевка . . . »	»	96	496				
5035	Новая Жизнь . . . арт.ль	»	13	57				
5036	Путь к нов. жиз. . . »	»	10	65				
5037	Среднее . . . село	»	125	623			1 ст. 1 уч. 2	
5038	Александровка . . . дерев.]	Тихвинск	28	131				
5039	Алексеевка . . . » 10	»	19	94				
5040	Аничково . . . »	»	87	448			1 ст. 1 уч. 2	
5041	Малая Плавица . . . » 9	»	22	122				
5042	Агарково . . . хут. 8	»	2	9				
5043	Петровка . . . деревня	»	37	167				
5044	Русановка . . . » 7	»	16	76				
5045	Тихвинка . . . село	»	47	224			1 ст. 1 уч. 1	
5046	Чеботар. (Никол.) . . . деревня	»	27	147				

№№ по порядку	Название населенного пункта, характер и № на карте	Сельсовет	Хозяйств	Жителей	Почт. тел. учреждений	Лечебные учрежд.	Школы	Для заметок
5047	Александровский <i>посел.</i> 6	Чуев.-От.	20	95				
5048	Брянский 5	»	20	83				
5049	Введеновка <i>деревня</i> 4	»	14	63				
5055	Воскресеновка 4	»	52	243				
5051	Замараевский <i>посел.</i> 3	»	7	48				
5052	Кручинский 2	»	8	37				
5053	Наливкинский 2	»	27	155				
5054	Орловский 1	»	16	76				
5055	Сукочевский 1) 1	»	27	183				1) Центр с/совета
121	Итого по волости	18	6943	34618	—	—	20/37	
	3.— Дрязгинская волость.							
5056	Васильевка <i>дерев.</i>	Васильев	86	496			1 ст. 1 уч. 2	
5057	Дмитриевка II 2	»	50	315				
5058	Мальчуков <i>хут.</i> 2	»	1	3				
5059	Новая Волхоновка <i>дерев.</i>	»	50	311				
5060	Ростовка 2	»	105	548			1 ст. 1 уч. 2	
5061	Харкин И. А. <i>хут.</i> 1	»	1	4				
5062	» М. М. 1	»	1	4				
5063	» П. А. 1	»	1	7				
7064	» Т. М. 1	»	1	4				
5065	» Ф. М. 1	»	1	4				
5066	Верхне Телелюй <i>село</i>	В.-Телел.	503	2784			1 ст. 2 уч. 3	
5067	Ж.-д. будка № 54 <i>будка</i>	»	1	3				
5068	» казар. № 10 <i>казарма</i>	»	1	6				
5069	» № 53	»	1	4				
5070	Иванов <i>поселок</i>	»	110	603				
5071	Кузьминовка 2	»	70	384				
5072	Кочетков 2	»	39	231				
5073	Покровка <i>дерев.</i> 3	»	22	149				
5074	Складчиков <i>хут.</i> 4	»	2	14				
5075	Старая Волхоновка <i>дерев.</i>	»	57	306			1 ст. 1 уч. 1	
5076	Телелюйский <i>кордон</i>	»	1	6				
5577	Высокополье <i>дерев.</i>	Высокоп.	77	476			1 ст. 1 уч. 1	
5078	Поселок № 1 <i>посел.</i> 5	»	12	80				
5079	» 2 6	»	5	37				
5080	» 3 7	»	15	82				
5081	» 4 8	»	15	90				
5082	» 5 9	»	4	17				
5083	» 6 10	»	5	26				
5084	Сухой пруд 36	»	36	249				
5085	Безьяннка <i>дерев.</i>	Дмитр.	44	243				
5086	Горячих И. К. <i>хут.</i> 14	»	1	10				
5087	Дмитриевка <i>дерев.</i>	»	82	450				
5088	Екатериновка II 55	»	55	325			1 ст. 1 уч. 2	
5089	Кожевников А. Я. <i>хут.</i> 2	»	1	4				
5090	» В. Я. 1	»	1	6				

№№ по порядку	Название населенного пункта, характер и № на карте	Сельсовет	Хозяйств	Жителей	Почт. тел. урядд.	Лечебные урядд.	Школы	Для заметок
5091	Попов А. П. <i>хут.</i> 13	Дмитр.	1	5				
5092	Федоров Д. А. " 11	"	1	14				
5093	" И. П. " "	"	1	8				
5094	" С. В. " "	"	1	4				
5095	Анненка " 15	Дрязгин.	13	71				
5096	Дрязгинский <i>посел.</i>	"	85	386				
5097	Дрязги <i>село</i>	"	833	4162	П. Т.		1 ст. 2 уч. 5	
5098	Дрязги <i>станция</i>	"	16	48	Тф.Аг.		жд. 1 уч. 1	
5099	Ж.-д. будка № 55 <i>бу'ка</i>	"	1	4				
5100	" " № 56 " "	"	1	7				
5101	Мещерка <i>поселок</i>	"	33	171				
5102	Пионер Землед. <i>тр.ком.м.</i>	"	11	64				
5103	Анненка <i>дерев.</i>	Кривск.	64	300				
5104	Красная Звезда <i>посел.</i> 16	"	15	72				
5105	Кривки <i>село</i>	"	691	3710			1 ст. 2 уч. 5	
5106	Мещерка <i>посел.</i> 17	"	18	95				
5107	Аксай <i>дерев.</i>	Куликов.	42	318				
5108	Вербиловский <i>кордон</i>	"	3	16				
5109	Им. Воровского лесоп. завод <i>завод</i>	"	12	19				
5110	Воронинский <i>кордон</i>	"	1	10				
5111	Кривский " "	"	1	2				
5112	Куликово <i>село</i>	"	1102	6121	П. Т.	стр.п	1 ст. 2 уч. 5	
5113	Луговской <i>кордон</i>	"	1	3	Тф.Аг.			
5114	Мешерский " "	"	2	6				
5115	Мещерское <i>лес-во.</i>	"	5	9				
5116	" " " "	"	1	7				
5117	Новый кордон <i>кордон</i>	"	1	7				
5118	Семеновский " "	"	1	5				
5119	Сукачев " "	"	1	4				
5120	Чудовский " "	"	2	5				
5121	Чуриковский " "	"	1	2				
5122	Антипов <i>хут.</i> 18	Московс.	1	6				
5123	Двойная будка <i>будка</i>	"	1	5				
5124	Московка <i>село</i>	"	289	1630			1 ст. 1 уч. 1	
5125	Черничек <i>дерев.</i>	"	93	571			1 ст. 1 уч. 1	
70	Всего по волости	8	4802	26148	2	1	16 29	
4.—Матренская волость								
5126	Александровский <i>посел.</i>	Алексан.	8	52				
5127	Александровка <i>село</i> 12	"	181	933			1 ст. 1 уч. 1	
5128	Заречье <i>высел.</i> 1	"	3	19				
5129	Марьевка <i>дерев.</i>	"	25	149				
5130	Мировка " 10	"	5	24				
5131	Митрофановка " "	"	70	376				
5132	Приобретенка " "	"	31	185				
5133	Степановка " "	"	178	821				

№№ по порядку	Название населенного пункта, характер и № на карте	Сельсовет	Хозяйств	Жителей	Почт. тел. учреждений.	Лечебные учрежд.	Школы	Для заметок
5134	Ясная Поляна . . . <i>посел.</i> 9	Алексан.	4	18				
5135	Веселовка <i>деревня</i>	Веселов.	35	205				
5136	Голевка " 8	"	22	132				
5137	Ивановка <i>дур.</i>	"	46	302				
5138	Малая Веселовка " 7	"	5	25				
5139	Писаревка <i>дерев.</i> 6	"	6	27				
5140	Соколовка "	"	44	252				
5141	Вязовка <i>село</i>	Вязковск	350	1870			1 ст. 1 уч. 2	
5142	Гнилуша "	Гнилуш.	412	2294			1 ст. 1 уч. 2	
5143	Гороховка "	Гороховс	231	1207			1 ст. 1 уч. 2	
5144	Малый Расход <i>дерев.</i>	М.-Самов	49	277				
5145	" Самовец "	"	131	756			1 ст. 1 уч. 1	
5146	Никольское I " 5	"	12	60				
5147	Никольское II " 4	"	24	150				
5148	Ново-Петровское "	"	81	434			1 ст. 1 уч. 1	
5149	Грязцы "	Матренс.	155	909			1 ст. 1 уч. 1	
5150	Колодеевка "	"	151	768			1 ст. 1 уч. 1	
5151	Латовка <i>село</i>	"	185	1062				
5152	Матренка "	"	481	2484			1 ст. 1 уч. 3	
5153	Орловка <i>поселок</i> 3	"	22	120				
5154	Екатериновка <i>дерев.</i> 2	Морозов.	23	131				
5155	Красенькая " 1	"	23	126				
5156	Марьевка "	"	39	218				
5157	Морозовка "	"	63	324				
5158	Прудки "	"	36	205				
5159	Нижне Дмитриев. <i>село</i>	Ниж.Сер.	87	415				
5160	Нижне Сергеевск.	"	98	505				
5161	Водяная мельница. <i>мельниц.</i>	Ровенск.	2	5				
5162	Пчелка <i>колхоз.</i>	"	18	94				
5163	Ровенка "	"	268	1511			1 ст. 1 уч. 2	
5164	Васильевка <i>деревня</i>	Сомовец.	30	183				
5165	Заречье <i>село</i>	"	242	1325				
5166	Самовец "	"	219	1229			1 ст. 1 уч. 3	
5167	Самовец <i>деревня</i>	"	79	375				
5168	Средний Самовец "	"	49	309				
5169	Росташевка <i>село</i>	Шукавск.	104	547				
5170	Шукавка "	"	143	820			1 ст. 1 уч. 2	
45	Итого по волости	12	4470	24233	—	—	12/21	
5—Верхне-Матренская волость.								
5171	Белоносовка <i>село</i>	Белонос.	113	568			1 ст. 1 уч. 1	
5172	Георгиевка <i>деревня</i>	"	76	433			1 ст. 1 уч. 1	
5173	Данковка "	"	79	461				
5174	Матвеевка I-я "	"	28	161				
5175	Матвеевка II-я "	"	37	169				
5176	Сериково " 16	"	10	65				
5177	Березнеговатка <i>село</i>	Березн.	597	3467			1 ст. 1 уч. 2	
5178	Воля <i>дерев.</i> 15	"	22	147				

№№ по порядку	Название населенного пункта, характер и № на карте	Сельсовет	Хозяйств	Жителей	Почт. тел. учреждений	Лечебные учреждения	Школы	Для заметок
5179	Московка <i>дерев.</i>	Березн.	38	201				
5180	Верхне-Луговатка <i>село</i>	Вер.-Луг.	219	1108			1 ст. 1 уч. 2	
5181	Нижне-Луговатка <i>деревня</i>	»	132	716			1 ст. 1 уч. 1	
5182	Некрыловка 14	»	18	90				
5183	Верхне-Матренов. <i>село</i>	В.-Матр.	882	4084			1 ст. 1 уч. 3	
5184	Малая Матренов. <i>дерев.</i>	»	195	981			1 ст. 1 уч. 1	
5185	Новая Деревня <i>посел.</i> 13	»	54	115				
5186	Отхожая Матрен. <i>дерев.</i>	»	28	156				
5187	Пахарь <i>с.г. арт.</i>	»	5	22				
5188	Верхне-Масоловка <i>дерев.</i>	»	395	2147				
5189	Архангельская	В.-Плав.	35	187				
5190	Богомоловка <i>хут.</i> 12	»	2	21				
5191	Верхне-Плавица <i>село</i>	»	426	2286			1 ст. 1 уч. 2	
5192	Грачевка	Грачевск	657	3422			1 ст. 2 уч. 4	
5193	Большие Отрожки <i>деревня</i>	Демшин.	128	774				
5194	Демшинка <i>село</i>	»	166	952			1 ст. 1 уч. 1	
5195	Мало-Демшинка <i>дерев.</i> 11	»	24	154				
5196	Ивановка 10	Кр.-Байг.	11	59				
5197	Крутинская-Байг. <i>село</i>	»	681	3401			1 ст. 1 уч. 2	
5198	Березовка <i>дерев.</i> 9	Лебедян.	13	76				
5199	Большой-Крутчик	»	48	268				
5200	Большой-Крутчик <i>отруб.</i> 8	»	21	136				
5201	Бредихина <i>деревня</i>	»	57	323				
5202	Бредихин <i>отруб.</i> 7	»	8	47				
5203	Лебедянка <i>село</i>	»	317	1774			1 ст. 1 уч. 2	
5204	Малый-Крутчик <i>дерев.</i>	»	46	242			1 ст. 1 уч. 1	
5205	Н.-Кужн.-Чернич. 6	»	22	108				
5206	Плавица-Студенка	»	196	1076			1 ст. 1 уч. 1	
5207	Ст.-Кужн.-Чернич. 5	»	22	103				
5208	Ярлуково	»	53	363				
5209	Малая Отрожка 4	Марфин.	22	142				
5210	Марфина	»	62	420				
5211	Н.-Масоловка <i>село</i>	Н.-Масол	387	2084			1 ст. 1 уч. 2	
5212	Деев <i>хут.</i> 3	Пашково	1	8				
5213	Пашково I <i>деревня</i>	»	87	568			1 ст. 1 уч. 1	
5214	Пашково II 2	»	19	108				
5215	Ландышевка	Плосков.	86	482				
5216	Плоская вершина <i>село</i>	»	127	752			1 ст. 1 уч. 1	
5217	Поповские двор. <i>дерев.</i>	»	37	218				
5218	Приозерное <i>село</i>	Приозер.	386	2105			1 ст. 1 уч. 2	
5219	Плавица <i>дерев.</i>	Росташ.	42	233				
5220	Росташевка <i>село</i>	»	497	2766			1 ст. 1 уч. 2	
5221	Александровка <i>дерев.</i>	Ср.-Матр.	36	174			1 ст. 1 уч. 1	
5222	Асташевка	»	57	344			1 ст. 1 уч. 1	
5223	Елизаветинка	»	25	144				
5224	Коновка 1	»	15	79				
5225	Никольская	»	36	215				
5226	Ср.-Матренка <i>село</i>	»	333	1764			1 ст. 1 уч. 2	
56	Итого по волости	16	8116	43469	—		23/36	

№№ по порядку	Название населенного пункта, характер и № на карте	Сельсовет	Хозяйств	Жителей	Почт. тел. учрежд.	Лечебные учрежд.	Школы	Для заметок
6— Нижне-Матренская волость.								
5227	Березняг. 1) <i>дерев.</i>	Березняг	104	569			1 ст. 1 уч. 1	1) Прибытково.
5228	Березняговка <i>село</i>	»	370	1909			1 ст. 1 уч. 2	
5229	Сокольское I 6	»	9	52				
5230	Борисовка <i>дерев. 1</i>	Бреславс	12	62				
5231	Екатериновский <i>хут.</i>	»	43	207				
5232	Никольское I <i>дерев.</i>	»	50	228			1 ст. 1 уч. 1	
5233	Петровка I <i>село</i>	»	108	588				
5234	Сухая Луковка <i>дерев.</i>	»	145	737				
5235	Шишмаревка <i>село</i>	»	27	146				
5236	Востряковка <i>дерев.</i>	Дуровск.	46	246				
5237	Горшковых <i>с. х. т-во</i>	»	7	47				
5238	Дурово <i>село</i>	»	231	1155			1 ст. 1 уч. 2	
5239	Нижне-Матренск. <i>дерев.</i>	»	128	694				
5240	Никольская I	»	36	169				
5241	Княже-Байгора <i>село</i>	Кн.-Байг.	1109	5559			1 ст. 2 уч. 4	
5242	Княже-Байгора <i>станция</i>	»	10	46				
5243	Коробовка <i>село</i>	Коробов	350	1671			1 ст. 1 уч. 4	
5244	Заря <i>хут.</i>	Н.-Матр.	27	160				
5245	Коса <i>с. х. арт.</i>	»	12	69				
5246	Лесная сторожка <i>сторож.</i>	»	1	4				
5247	Нижняя Матрена <i>село</i>	»	1013	5098			1 ст. 2 уч. 4	
5248	Садовые выселки <i>выс.</i>	»	26	133				
5249	Серп <i>с/х арт.</i>	»	10	56				
5250	Никольское <i>село</i>	Никольс.	138	678				
5251	Ольшанка <i>дерев.</i>	»	129	661			1 ст. 1 уч. 2	
5252	Озерки <i>»</i>	Озерск.	92	509			1 ст. 1 уч. 1	
5253	Тартынских <i>хут. 2</i>	»	1	8				
5254	Ольховка <i>село</i>	Ольхов.	454	2233			1 ст. 1 уч. 2	
5255	Павловка <i>дерев.</i>	»	43	230				
5256	Ховайкин <i>хут. 5</i>	»	1	5				
5257	Востряковка <i>деревня</i>	Отскоч.	66	371				
5258	Моисеевка	»	66	351				
5259	Отскочное <i>село</i>	»	240	1176			1 ст. 1 уч. 2	
5260	Покровка <i>дерев.</i>	»	27	148				
5261	Дмитриевка	Петровск	57	313				
5262	Петровская II	»	41	220				
5263	Петровская III	»	105	546			1 ст. 1 уч. 2	
5264	Богородицкое	Пластинс	69	372			1 ст. 1 уч. 1	
5265	Васильевка	»	47	229			1 ст. 1 уч. 1	
5266	Детдом № 3 <i>Д/дом</i>	»	1	47			1 ст. 1 уч. 1	
5267	Матвеево Готово <i>дерев.</i>	»	30	135				
5268	Пластинки <i>село</i>	»	205	989			1 ст. 1 уч. 2	
5269	Пластинск. Липяги <i>дерев.</i>	»	45	224				
5270	Подгорн. Липяги	»	82	398				
5271	Дебри	Подворс.	110	631			1 ст. 1 уч. 2	
5272	Демшинка	»	78	389			1 ст. 1 уч. 1	
5273	Лотарево <i>больница</i>	»	29	33				
5274	Подворки <i>село</i>	»	418	2139			1 ст. 2 уч. 3	
5275	Железновские <i>выс. 4</i>	Салтычк.	11	53				
5276	Наталино <i>дерев.</i>	»	103	533			1 ст. 1 уч. 1	

№№ по порядку	Название населенного пункта, характер и № на карте	Сельсовет	Хозяйств	Жителей	Почт. тел. учрежд.	Лечебные учрежд.	Школы	Для заметок
5277	Нижняя Матренка <i>деревня</i>	Салтычк.	71	388				
5278	Подвязкин <i>хут.</i> 3	»	5	27				
5279	Салтычково <i>село</i>	»	158	819			1 ст. 1 уч. 1	
5280	Сергеевка <i>дерев.</i>	Хворост.	90	453				
5281	Тресвятское	»	31	174				
5282	Хворостянка <i>село</i>	»	246	1250			1 ст. 1 уч. 2	
5283	Хворостянка <i>станц.</i>	»	55	261				
57	Итого по волости	15	7218	31598	—	—	25/41	
	7.—Садовская волость.							
5284	Алексеевка <i>село</i>	І Алекс.	87	459			1 ст. 1 уч. 2	
5285	Балабок <i>поселок</i>	»	25	140				
5286	Бобяково <i>село</i>	»	143	843			1 ст. 1 уч. 1	
5287	Владимировка <i>поселок</i>	»	29	161				
5288	Жихарев <i>хут.</i> 49	»	3	26				
5289	Курлачек	»	4	19				
5290	Малая Алексеевка <i>поселок</i>	»	28	170			1 ст. 1 уч. 1	
5291	Николаевка I <i>село</i>	»	66	366				
5292	Николаевка II	»	37	222				
5293	Ново-реще нский <i>посел.</i> 47	»	16	87				
5294	Ольгинка <i>село</i> 46	»	6	39				
5295	Больше Ясырка	Б.-Ясырс.	383	1560			1 ст. 1 уч. 2	
5296	Григорьевский <i>поселок</i>	»	48	239				
5297	Корольков <i>хут.</i> 45	»	1	3				
5298	Манинков	»	1	7				
5299	Ново-Алексеевск. <i>посел.</i> 42	»	17	70				
5300	Кудрявцев <i>хут.</i> 42	М.-Ясырс	1	6				
5301	Мало Ясырка <i>село</i>	»	237	1121			1 ст. 1 уч. 1	
5302	Сухачев <i>хут.</i> 41	»	1	7				
5303	Денисовка <i>посел.</i>	Мосолов.	26	127				
5304	Мосоловка <i>село</i>	»	151	780			1 ст. 1 уч. 1	
5305	Воскресенка <i>посел.</i>	Михайл.	40	224				
5306	Грачев <i>хут.</i> 40	»	1	10				
5307	Гуськов	»	2	5				
5308	Ивановка <i>дерев.</i>	»	93	444				
5309	Исаев <i>хут.</i> 38	»	3	8				
5310	Куликов <i>пос.</i> 37	»	13	66				
5311	Марьевка	»	145	775				
5312	Михайловка <i>село</i>	»	247	1132			1 ст. 1 уч. 2	
5313	Мягков <i>хут.</i> 36	»	1	9				
5314	Никольский I <i>поселок</i>	»	200	879			1 ст. 1 уч. 2	
5315	Попов И. М. . . . <i>хут.</i> 35	»	1	7				
5316	Попов П. М. . . .	»	1	7				
5317	Прогресс <i>совхоз</i>	»	16	41				
5318	Яицков <i>хут.</i> 33	»	1	2				
5319	Александровский <i>посел.</i> 32	Н.-Воскр.	8	50				
5320	Борисовский <i>совхоз.</i>	»	14	18				
5321	Гусевский <i>посел.</i> 31	»	17	107				

№№ по порядку	Название населенного пункта, характер и № на карте	Сельсовет	Хозяйств	Жителей	Почт. тел. учреждений	Лечебные учрежд.	Школы	Для заметок
5322	Каменский . . . совхоз	Н.-Воскр.	61	96				
5323	Красный посел. 30	»	6	17				
5324	Ново-Воскресен. »	»	110	618				
5325	Тереховский совхоз	»	56	82				
5326	Пады село	Падовск.	277	1266			I ст. 1 уч. 2	
5327	Веселый поселок	Рубашев	59	368				
5328	Глушко отруб. 29	»	1	11				
5329	Деминский пос. 28	»	24	136			I ст. 1 уч. 1	
5330	Ивановский » 27	»	6	48				
5331	Красно-Знаменск. »	»	51	273			I ст. 1 уч. 1	
5332	Лихачев » 26	»	5	21				
5333	Мочалов отруб. 25	»	2	15				
5334	Пионеровский » 24	»	4	21				
5335	Пионеровский посел. 23	»	8	62				
5336	Роговский хут. 22	»	13	77				
5337	Рубашевка село	»	86	437			I ст. 1 уч. 1	
5338	Сосновские отруб. 21	»	1	4				
5339	Стовяновка село	»	108	533				
5340	Шевченко отруб. 20	»	1	7				
5341	Шмаринский хут. 19	»	8	51				
5342	Андреевка пос. 18	Сабуров.	18	89				
5343	Апраксинский совхоз	»	70	110				
5344	Ириновский госвинзав	»	18	36				
5345	Мальцевский совхоз	»	47	78				
5346	Сабуровка село	»	159	875			I ст. 1 уч. 1	
5347	Аннинский кордон	Садов. I	2	5				
5348	Мазурина отруб. 17	»	4	20				
5349	Садовое I село	»	937	4414	П.Т.Ф.0	Амб.	I ст. 2 уч. 4	
5350	Садов. Центр. экон. совхоз	»	16	60				
5351	Сахарный завод завод	»	46	304				
5352	Соломатин отруб. 16	»	3	15				
5353	Лесная сторожка стор.	» II	1	3				
5354	Садовое II село	»	492	2502			I ст. 1 уч. 3	
5355	Дальний посел. 15	Свободн.	4	15				
5356	Дружный » 14	»	10	59				
5357	Колосок » 13	»	17	109				
5758	Кузовкин » 12	»	4	23				
5359	Миловановский » 11	»	5	41				
5360	Ново-Покровск. I » 10	»	16	120				
5361	Ново-Покровск. II » 9	»	9	55				
5362	Саликов » 8	»	6	33				
5363	Свободный »	»	12	67				
5364	Свободный Труд » 6	»	16	102				
5365	Содружество » 5	»	9	54				
5366	Солнцев » 4	»	14	74				
5367	Солнцев И. С. » 3	»	3	18				
5368	Сушков » 2	»	8	56				
5369	Федотовский » 1	»	6	38				
86	Итого по волости	12	4952	23754	1	1	16/25	

№№ по рядку	Название населен- ного пункта, харак- тер и № на карте	Сельсовет	Хозяев	Жителей	Почт. тел. учрежден.	Лечебные учрежд.	Школы	Для заметок
8.—Талицкая волость.								
5370	Еременка село	Еременск.	262	1439			1 ст. 1 уч. 2	
5371	Сомовка дерев.	»	115	664			1 ст. 1 уч. 1	
5372	Алексеевка »	Коверин.	91	496			1 ст. 1 уч. 1	
5373	Коверино »	»	71	381			1 ст. 1 уч. 1	
5374	Петровское »	»	76	456				
5375	Битюг посел. 2	Кужнов.	14	72				
5376	Кужновск. пески »	»	128	755				
5377	Кужновск. отруба отруб.	»	44	199				
5378	Кужное село	»	375	1826			1 ст. 1 уч. 2	
5379	Михайловский отруб.	»	35	237				
5380	Никольск. Чемлык село	Никольс.	581	3060			1 ст. 1 уч. 3	
5381	Паршиновка »	Паршин.	463	2382			1 ст. 1 уч. 2	
5382	Володаровка поселок	Талицк.	110	561				
5383	Забитюжье »	»	36	183				
5384	Московка деревня	»	55	306				
5385	Семеновка-Ланин посел. 1	»	15	114				
5386	Талицкий Чемлык село	»	885	4544			1 ст. 2 уч. 6	
5387	Шмаровка »	Шмаров.	353	1946			1 ст. 1 уч. 2	
18	Итого по волости	7	3709	19621	—	—	10/20	
9.—Усманская волость.								
5388	Беловка село	Беловск.	229	1115			1 ст. 1 уч. 2	
5389	Казановка дерев.	»	108	588				
5390	Беляево село	Беляевск	312	1702			1 ст. 1 уч. 3	
5391	Беляево станция	»	12	65				
5392	Больше Привал. село	Б.-Прив.	634	3191		Р. в. В. п. Ясл	1 ст. 2 уч. 3	
5393	Виноградовка посел. 9	»	13	82				
5394	Доскин кордон	»	1	4				
5395	Приваловский »	»	1	3				
5396	Росташевский »	»	1	3				
5397	Хавский I »	»	1	3				
5398	Хавский II »	»	1	8				
5399	Бочинка дерев.	Бочинск.	194	1018				
5400	Золотарев хут. 2	»	1	11				
5401	Юдин » 1	»	1	6				
5402	Васильевка дерев.	Девницк.	75	365				
5403	Глинный кордон кордон	»	1	8				
5404	Городская дача л-во	»	3	13				
5405	Девица село	»	967	4786			1 ст. 2 уч. 5	
5406	Ленинград дерев.	»	43	200				
5407	Никольские выс. »	»	63	371			1 ст. 1 уч. 2	
5408	Никольский кор. кордон	»	1	5				
5409	Песковатск. выс. дерев.	»	45	192				
5410	Завальное село	Завальск	874	4659			1 ст. 2 уч. 4	
5411	Матренка дерев.	»	103	564				
5412	Нартов отруб. 8	»	1	5				
5413	Терновский рай артель	»	12	51			1 ст. 1 уч. 1	

Усманский уезд.

№№ по порядку.	Название населенного пункта, характер и № на карте		Сельсовет	Хозяйств	Жителей	Почт. тел. учреждений.	Лечебные учреждения.	Школы	Для заметок
5414	Верхн. Излегоща	<i>дерев.</i>	Медовск.	37	216				
5415	Медовка		»	77	387			1 ст. 1 уч. 1	
5416	Пашков	<i>отруб. 7</i>	»	1	11				
5417	Балагушенские	<i>выс. 6</i>	Никол. II	14	103				
5418	Ж.-д. будка № 1	<i>будка</i>	»	2	7				
5419	» » » 2		»	1	7				
5420	Марьинская	<i>стор.</i>	»	1	5				
5421	Никольское	<i>сельцо</i>	»	85	443			1 ст. 1 уч. 2	
5422	Ново-Углянский	<i>дет.-дом.</i>	Новоугл.	25	312		Детиз.	1 ст. 1 уч. 5	
5423	Ново-Углянское	<i>село</i>	»	340	1564			1 ст. 1 уч. 2	
5424	Свобода	<i>хут. 5</i>	»	2	5				
5425	Байгора	<i>дерев.</i>	Пашковс	81	428			1 ст. 1 уч. 1	
5426	Березнеговка	»	»	140	754			1 ст. 1 уч. 1	
5427	Зайцев (бывш.)	<i>хут. 4</i>	»	1	2				
5428	Конюхов	<i>отр. 3</i>	»	2	10				
5429	Пашково	<i>село</i>	»	369	2018			1 ст. 1 уч. 2	
5430	Головица	<i>кордон</i>	Песковат	1	5				
5431	Песковатка	<i>дерев.</i>	»	123	679			1 ст. 1 уч. 2	
5432	Толчево	<i>корд.</i>	»	1	5				
5433	Пом. Лесничево		»	1	4				
5434	Усманское	<i>д-во</i>	»	19	88				
5435	Ж.-д. будка № 70	<i>будка</i>	Пригор.	1	8				
5436	» » » 71	»	»	1	3				
5437	» » » 72	»	»	1	3				
5438	» » » 73	»	»	1	4				
5439	Пушкари	<i>село</i>	Пушкарс	142	751			1 ст. 1 уч. 2	
5440	Тонтоватка	<i>дерев.</i>	»	144	756			1 ст. 1 уч. 1	
5441	Ж.-д. будка № 69	<i>будка</i>	Сторож.	1	7				
5442	Монастырка	<i>дерев.</i>	»	29	141				
5443	Сторожевое	<i>село</i>	»	853	4176			1 ст. 2 уч. 5	
5444	Терновка	<i>дерев.</i>	»	164	882			1 ст. 1 уч. 2	
5445	Родник	<i>поселок</i>	Стор. х.	3	11				
5446	Сторожевск. хут.	<i>село</i>	»	488	2478			1 ст. 1 уч. 2	
5447	Стрелецкие хут.	<i>дерев.</i>	Стрелецк	231	1261			1 ст. 1 уч. 2	
5448	Ж.-д. бар. при ст. Усмань	<i>барак</i>	»	1	1				
5449	Евсюковка	<i>дерев.</i>	Студ.Выс.	95	476				
5450	Студенские выс.	»	»	80	429			1 ст. 1 уч. 1	
5451	Боярский	<i>кордон</i>	Студ.Каз.	1	10				
5452	Зареченский I	»	»	1	4				
5453	Зареченский II	»	»	1	3				
5454	Крутой	»	»	2	9				
5455	Отрог	<i>посел. 10</i>	»	3	21				
5456	Средний	<i>кордон</i>	»	1	4				
5457	Студен. (Бояр. сл.)	<i>село</i>	»	134	762				
5458	Студен. (Казач.)	»	»	372	2022			1 ст. 1 уч. 2	
5459	Шершки	<i>дерев.</i>	»	33	186				
5460	Шершковский	<i>кордон</i>	»	1	4				
5461	Федоровка	<i>село</i>	»	159	781				
74	Итого поволости		18	7963	41263	—	4	27/53	

№№ по-оч рядку	Название населен- ного пункта, харак- тер и № на карте	Сельсовет	Хозяйств	Жителей	Почт. тел. учрежден.	Лечебные учрежд.	Школы	Для заметок
10. — Верхне-Хавская волость.								
5462	Анненка село	Богосл.	100	563				
5463	Богословка »	»	117	563				
5464	Емельяновка . . . дерев.	»	53	240				
5465	Ж.-д. будка Ю.-В. будка	»	1	10				
5466	Коневское т-во с/х т-во	»	10	54				
5467	Мокруша дерев. 19	»	19	152				
5468	Ново-Покровское . . . » 18	»	18	110				
5469	Васильевка I-я . . . деревня	Васил. I	113	522			I ст. 1 уч. 1	
5470	Ж.-д. будка 39 в. будка	»	1	6				
5471	" " 41 " " "	»	2	9				
5472	Матвеевка деревня	»	78	392				
5473	Мирошкин хут. 17	»	5	25				
5474	Балашев » 16	Васил. II	13	50				
5475	Басильевка II-я . . . деревня	»	100	469			I ст. 1 уч. 1	
5476	Мировка »	»	30	146				
5477	Мурзин хут. 15	»	7	30				
5478	Перов » 14	»	10	43				
5479	Юрлов » 13	»	7	34				
5480	Верхне-Байгора . село	В.-Байг.	532	2739			I ст. 1 уч. 1	
5481	Виноградовка . . . пос. 12	»	16	95				
5482	Красный посел. . . » 11	»	12	77				
5483	Липовка » 10	»	6	36				
5484	Ново-Московское . . . » 9	»	7	35				
5485	Сибирь »	»	124	630				
5486	Верхняя Маза . . . село	В.-Мазов.	361	1960			I ст. 1 уч. 2	
5487	Николаевка . . . деревня	»	61	297				
5488	Фоминичи Перел. совхоз	»	30	59				
5489	Федоровых хут.	»	2	12				
5490	Фоминичи деревня	»	77	430				
5491	Чернышев хут. 8	»	2	16				
5492	Шуковские выс.	»	49	288				
5493	Верхняя Хава . . . село	В.-Хавс. I	553	2465				
5494	Тонкое деревня	»	63	283				
5495	Черныховская . . . » 7	»	21	86				
5496	Блошанское т-во	» II	6	25				
5497	Верхняя Хава II . . . село	»	663	3198	П. Аг.		I ст. 2 уч. 6	
5498	Таловая деревня	»	93	437				
5499	Верный посел.	Грушин.	31	236				
5500	В.-Хав. опыт. ст. . . станиц.	»	11	43				
5501	Вишневка пос.	»	32	249				
5502	Грушино деревня	»	97	471			I ст. 1 уч. 2	
5503	Грязнушка » 6	»	21	107				
5504	Богородицкое . . . село	Ивановс.	71	366				
5505	Боровские выс. . . выс. 5	»	9	36				
5506	Гостев хут. 4	»	4	23				
5507	Дмитриевка село	»	104	490				
5508	Ивановка »	»	251	585			I ст. 1 уч. 3	
5509	Иванов хут. . . . хут. 3	»	9	44				
5510	Михайловский I . . посел.	»	30	157				
5511	Никольское I . . . село	»	45	245				

№№ по порядку	Название населенного пункта, характер и № на карте	Сельсовет	Хозяйств	Жителей	Почт. тел. уряджен.	Лечебные уряджен.	Школы	Для заметок
5512	Никольское II . . село	Ивановс.	55	313				
5513	Перелешино . . посел.	»	90	209			ш.к.м. 1 уч.3	
5514	Перелешинск. II . село	»	28	141				
5515	Перелешинский . совхоз	»	55	71				
5516	Перелешино Ю.-В. станция	»	6	31				
5517	Перелеш. шк. к.м.	»	7	10				
5518	Рыканские выс. выс. 2	»	12	64				
5519	Хавские выс.	»	85	500			1 ст. 1 уч. 1	
5520	Шарко-Бакумов. посел. 1	»	23	137				
5521	Шукавка-Никол.	»	52	327				
5522	Ясная Поляна . . село	»	109	501			1 ст. 1 уч. 1	
5523	Красненский пит. совхоз	Краснен.	7	16				
5524	Красное село	»	155	847			1 ст. 1 уч. 1	
5525	Ново-Александр. посел.	»	116	526			1 ст. 1 уч. 1	
5526	Ново-Красное	»	70	328				
5527	Федоровка	»	60	312				
5528	Биндюги хут. 31	Марьев.	20	108				
5529	Марьевка деревня	»	136	804			1 ст. 1 уч. 1	
5530	Семеновка 2-я В. х. хут.	«	44	253			1 ст. 1 уч. 1	
5531	Семеновка 2-я Н.х.	»	38	215				
5532	Успеновка деревня	»	36	217				
5533	Крестниковский . посел. 30	Михайл.	3	22				
5534	Михайловка II . . село	»	209	1160			1 ст. 1 уч. 2	
5535	Нововведенский . поселок	»	37	244				
5536	Ново-Троицкий	»	37	186				
5537	Поповский 29	»	7	38				
5538	Нижняя Байгора . село	Н. Байг.	656	3374			1 ст. 1 уч. 2	
5539	Охотников деревня	»	48	289				
5540	Суходоловка 28	»	23	135				
5541	Троицкое I	»	41	221				
5542	Троицкое II	»	14	84				
5543	Троицкое 27	»	19	84				
5544	Надеждино 25	Н.-Мазов	17	99				
5545	Нижняя Маза село	»	115	568			1 ст. 1 уч. 1	
5546	Никольское III-е . деревня	»	117	598			1 ст. 1 уч. 1	
5547	Ново-Михайловка I	»	34	146				
5548	Ново-Михайлов. II . поселок	»	40	176				
5549	Георгиевка деревня	Перовск.	119	583				
5550	Перовка село	»	104	569			1 ст. 1 уч. 2	
5551	Алексеевка деревня	Плясоват	43	233				
5552	Архангельское . . село	»	207	1073			1 ст. 1 уч. 2	
5553	Васильевка хут. 24	»	14	95				
5554	Ново-Покровское . село	»	65	316				
5555	Петровское	»	79	408				
5556	Плясоватка деревня	»	74	409				
5557	Покровское село	»	59	290			1 ст. 1 уч. 1	
5558	Сергеевка деревня	»	81	452				
5559	Абрамовка	Семенов.	75	436				
5560	Большая Михайл.	»	60	310				
5561	Малая Михайлов.	»	36	215				
5562	Семенов. Агеев. I	»	107	636				
5563	Семенов. Селих. II	»	36	246				

№№ по порядку	Название населенного пункта, характер и № на карте	Сельсовет	Хозяйств	Жителей	Почт. тел. учрежд.	Лечебные учрежд.	Школы	Для заметок
5564	Андреевка I . . . село	Сух.-Гаев	52	289				
5565	Андреевка II . . . »	»	72	350				
5566	Боровские выс. . . выселк. 23	»	6	40				
5567	Дмитре-Покровск. село	»	103	557				
5568	Рябиновка посел. 22	»	17	112				
5569	Сухие-Гаи село	»	107	571			I ст. 1 уч. 2	
5570	Денисов хут. 21	Шукавск	15	86				
5571	Мурзинка I выс. 20	»	5	38				
5572	Шукавка село	»	565	3145			I ст. 1 уч. 2	
111	Итого по волости	19	8799	44445	1	—	24/40	
	II. — Щученская волость.							
5573	Боженовка посел.	Боженк.	53	291				
5574	Введенка »	»	82	457				
5575	Владимировка . . . »	»	32	195				
5576	Деминский совхоз	»	25	99				
5577	Знаменка посел.	»	26	190				
5578	Малоречка » 12	»	6	35				
5579	Михайловка »	»	28	191				
5580	Никитинский совхоз	»	13	59				
5581	Ново-Георгиевск. поселок	»	39	248				
5582	Степановка » 11	»	19	98				
5583	Третьяковский . . . совхоз	»	34	178				
5584	Успенка посел. 10	»	8	62				
5585	Филимоновка » 9	»	19	112				
5586	Эртильские выс.	»	68	376				
5587	Эртильский с/хзав	»	54	247				
5588	Боршево село	Боршев.	476	2309			I ст. 1 уч. 4	
5589	Красная земля . . . колхоз	»	5	17				
5590	Березовка посел.	Бор.-Пес.	165	784			I ст. 1 уч. 1	
5591	Боршевские песк. село	»	561	2888			I ст. 1 уч. 2	
5592	Александровка II деревня	Курсан.	66	385				
5593	Красная Новь пос.	»	46	253				
5594	Курсановка »	»	33	172			I ст. 1 уч. 1	
5595	Лозовая » 8	»	8	60				
5596	Марьевка (Слеск.) деревня	»	44	197				
5597	Рождественский пос. 7	»	15	93				
5598	Ново-Покровка . . . деревня	Н.-Покр.	49	229				
5599	Хитровка »	»	162	812			I ст. 1 уч. 1	
5600	Щербачевка »	»	75	340			I ст. 1 уч. 1	
5601	Александровский поселок	Преобр.	27	186				
5602	Владимирский » 6	»	33	196				
5603	Еременский »	»	5	33				
5604	Курлак »	»	99	570				
5605	Михайловский »	»	54	325				
5606	Орлянки »	»	50	271				

Усманский уезд.

№№ по порядку	Название населенного пункта, характер и № на карте	Сельсовет	Хозяйств	Жителей	Почт. тел. учреждений.	Лечебные учрежд.	Школы	Для заметок
5607	Павловский <i>пос.</i> 5	Преобр.	9	46				
5608	Покровка »	»	30	223				
5609	Сергеевский ¹⁾ »	»	71	387				1) Центр с/совета
5610	Талин »	»	54	335				
5611	Шанин »	»	64	420				
5612	Перовка <i>деревня</i>	Сластен.	43	256				
5613	Сластенка' <i>село</i>	»	397	2300			1 ст. 1 уч. 2	
5614	Орловские отр. <i>отруб.</i>	Чернавс.	122	724			1 ст. 1 уч. 1	
5615	Черновка <i>село</i>	»	341	1710			1 ст. 1 уч. 2	
5616	Щучье »	Щученск	814	3420			1 ст. 1 уч. 4	
5617	Щученские пески »	Щ.-Песк.	523	3085			1 ст. 1 уч. 2	
5618	Ивановка <i>пос.</i> 4	Эртильск	20	107				
5619	Эртиль <i>село</i>	»	677	3640		Ст. п.	1 ст. 3 уч. 5	
5620	Белозоровка <i>посел.</i> 3	Ячейск.	10	61				
5621	Ботников <i>хут.</i> 2	»	1	12				
5622	Маза <i>поселок</i>	»	50	287				
5623	Третьяковка ¹⁾ »	»	11	72				
5624	Ячейка <i>село</i>	»	369	1959			1 ст. 1 уч. 2	
52	Итого по волости	12	6085	32002	—	1	15/27	

Сокращения наименований в разделах Б и В.

Уезды: Бб.—Бобровский, Бч.—Богучарский, Вл.—Валуйский, Вр.—Воронежский, Нж.—Нижегородский, Нв.—Новохоперский, О.—Острогожский, Р.—Росошанский и У.—Усманский.

Имена прилаг. к назв. насел. пунктов: Бл.—Ближний, Дн.—Дальний, Бш.—Большой, Мл.—Малый, Вх.—Верхний, Ср.—Средний, Нж.—Нижний, Нв.—Новый, Ст.—Старый и т. п.

Характер насел. пунктов.—Гор.—Город; Приг.—Пригород, слобода; раб. п. рабочие поселки, сл.—слобода, с.—село, п.—поселок, в.—выселки, х.—хутор, о.—отруб и т. п.

Б—Революционное землепользование.

НАЗВАНИЕ	Уезд и волость	Земельн. площадь в дес.	Клетка карты	Для заметок
----------	----------------	-------------------------	--------------	-------------

1. Опытные и специального назначения учреждения и хозяйства.

Александровский Гос. Кон. Завод с хутором Никольским	Нж—Кастор.	3.184,0	А—7	Н. К. Земл.
Богучарское опытное поле.	Рсш.—Михайл.		И—16—14	
Бюро прикладной ботаники.	Бб.—Талов.	194,0	Л—10—19	Об. Упр. оп. дела
Верхне-Озерская с./х. школа.	Бб.—Талов.	89,0	М—10	
Вейделевское опытное поле.	Вл.—Вейд.	1.013,8	Г—16	Об. Упр. оп. дела
Воронеж. обл. опытно. станция, селекц. отдел.	Вр.—Панин.	237,5	И—7	
Воронеж. обл. опыт. станция, Госсемкультура.	Вр.—Чижев.	213,0	Д—8	
Детколония.	Бб.—Талов.	246,0	М—9	Н. К. Зем.
Детколония.	Бч.—Шурин.	1.108,0	М—18	У. О. Н. О.
„Заря“—конзавод ГубЗУ	У.—Добр.	302,8		„
Интернационал III-й шк. комм.	Бб.—Нв. Чиг.	770,1	К—8	
Каменно-Степная опыт. станция	Вл.—Вал.		В—15—9	
„Красный Луч“—Госовчарня.	Бб.—Талов.	309,0	М—10	Н. К. Зем.
Конь-Колодезная с./х. школа	Нж.—Нижн.	222,5	В—8	Г. Зем. Уп. и НКЗ
„Ленина“ имени Детгородок.	Вр.—Хлев.	520,7	Е—4	Губпрофобра.
Масловский гос. питомник.	Бб.—Аннен.	25,0		Наркомпроса.
Никольское отд. Вр. об. оп. ст.	Вр.—Прид.		Ж—8	
Малая Отрада—садов. хозяйство.	Вр.—Чиж.	466,0	Е—7	
Отрадное 4-е племхоз. ГЗУ	Усм.—Добр.		И—3	
Отрада—племхоз.	Вр.—Прид.	144,5	Ж—3	с./х. техникум.
Паника—Уч. хоз.	Усм.—Добр.		К—3	
Плодпитомник.	Нх.—Пыхов.		П—9	
Прогресс—Племхоз.	Остр.—Остр.	65,5	Е—12	У. Зем. Отд.
Противоучумный институт	Усм.—Садов.		К—7	
Рамонская селекц. станция.	Вр.—Панин.	872,0	К—7	
Садово-огор. отд. Вр. об. оп. ст.	Вр.—Берез.		Е—6	
Солотянская детколония.	Усм.—В. Хав.		З—6	
Тойден. отд. Животнов. Вор. оп. ст.	Вл.—Вал.	19,8		У. О. Н. О.
„Труд“ Детколония Бобр. УОНО	Вр.—Панин.	1.086,0	И—7	
Фитопатологич. отд. оп. ст.	Бб.—Бобр.	391,5		
Хреновской Госконзавод с пригонами: Бунарским, Соловьиным и Шестикуранным.	Вр.—Подг.	47,0		Обл. оп. ст.
Чесменский госконзавод.	Бб.—Хрен.	6.831,5	К—10	
	Бб.—Чесм.	3.362,6	К—9	

2. С О В Х О З Ы.

Александровский	Бб.—Н. Чигол.	375,0	М—9	Госсельтреста.
Александровский	Бб.—Талов.		Л—9	
Алексеевский	Нж.—Каст.	746,0	Б—8	Сахаротрест.
Апраксинский	У.—Садов.	1116,2	К—7	„
Березяги.	„	12,5	К—7	„

НАЗВАНИЕ	Уезд и волость	Земельн. площадь в дес.	Клетка карты	Для заметок
Благодать	Нж.—Кастор.	696,2	Б—7	Сахаротреста.
Борисовский	У.—Садов.		Л—7	
Бороздиновка	Нв.—Е. Кол.	692,6	О—9	У. Зем. Отд.
Братство	Нж.—Нижн.		В—9	
Брусное	Бб.—Лосев.	См. пр.	К—11	
Брюханова им.	У.—Добр.	531,7	И—4	Госсельтрест.
Буденный	Вр.—Б. Вер.		Д—5	
Васильевский	Нж.—Кастор.	1.077,9	Б—8	Сахаротреста.
Ведуга	Вр.—Подг.	573,9	Г—7	Госсельтрест.
Викторополь	Вл.—Вейд.	7.441,5	Г—16	"
Горожанский	Вр.—Берез.		Е—5	"
Гражданин	Вр.—Моск.	219,0	Ж—8	Госсельтрест. на карте не на- несен.
Даниловский	Бр.—Ворон.		Л—12	Сахаротреста.
Деминский	У.—Щучен.	2525,9	Л—5	"
Долговской	Вр.—Бор. Зав.	361,2	Е—3	"
Дубровка	Р.—Ольхов.		З—15	"
Евсеево	Вл.—Ливен.	109,0	Г—14—10	В. И. К.
Емельяновка	Нв.—В. Кар.	1006,7	П—7	Сахаротреста.
Заря Свободы	Вр.—Б. Пол.	302,5	Г—4	У. Зем. О.
Зеленый Яр	Вр.—Грем.	109,3	Д—8	В. И. К.
Ивановский	Вр.—Панин.	30,0	И—7	Усм. У.О.Н.О.
Интернационал III-й	Вр.—Земл.		Г—5	
Каменный	У.—Садов.	1230,8	Л—7	Сахаротреста.
Коммунар	Вр.—Прид.		Е—8	
Кооператор	У.—Добр.		К—4	
Корневка	Нв.—В. Кар.	670,5	П—7	Сахаротреста.
Кошарский луг	Вр.—Задон.	104,5		"
Красная Поляна	Вл.—Погр.		В 15	
Красная Заря	Нж.—Горш.	267,5	В—9	Спиртотреста.
Краснянский	У.—В. Хав.	79,4	Н—6	Г. Зем. Отд.
Краснянский	Нв.—Ел. Кол.	12.426,8	И—9	Сахаротреста.
Культура	Вр.—Р. Хав.	1427,9	З—7	Госсельтреста.
Кусты	У.—В. Хав.	519,7	К—6	Сахаротреста.
Лебяжье Озеро	Бч.—Калач.		О—13—4	
Лисичин	Р.—Ольхов.	1471,1	З—14	Сахаротреста.
Локтевский	Вр.—Панин.	965,8	К—7	"
Малиново	Вл.—Ворон.	1.247,2	А—14	Госсельтреста.
Мальцевский	У.—Садов.		К—7	
Мамонтов	Нв.—Пыхов.	557,0		Госсельтреста.
Михайловский	Вр.—Панин.	1330,2	К—7	Сахаротреста.
Мятный	У.—Демин.	98,8	З—4	Маслотреста.
Начало	Р.—Росс.	507,0	З—15	У. Зем. Отд.
Нива (Нж. Ведуга)	Нж.—Ст. Вед.		Г—7	
Никитинский	У.—Щучен.	4.148,5	Л—6	Сахаротреста.
Нв. Донецкий	Бн.—Мон.	272	Н—16	У. О. Н. О.
Нв. Курлакский	Бб.—Аннен.		Л—8	
Нв. Двор	Нж.—Кастор.	1.145,5	Б—7	Сахаротреста.
Нв. Надеждинский	"	771,7	К—8	Чесм. Конзав.
Нв. Хутор	Вр.—Бор. Зав.	683,5	Е—3	Сахаротреста.
Нв. Чапельное	Вл.—Волок.	1.112,6	А—14—8	"
Озерки	Нж.—Каст.	762,8	Б—7	"
Октябрь	Нж.—Горш.	925,0	Б—9	У.Зем. Утр.

НАЗВАНИЕ	Уезд и волость	Земельн. площадь в дес.	Клетка карты	Для заметок
Олымский	Нж.—Каст.		Б—7	
Ольховатка		453,8	Б—6	Сахаротреста.
Опыт	Р.—Подг.		З—14	
Орловский	Бб.—Аннен.		Л—8	
Освобождение	Вр.—Задон.	384,6	Г—4	Госсельтрест.
Отрадное	Вр.—Прид.	393,8	Ж—7	С./х. Техникум.
Паника—Татарка	Нв.—Е. Кол.	5119,0	Н—10	Госсельтреста.
Паника—Шелковка	Нв.—Пыхов.	42,0		Иодтохик. Губ. ЦО.
Перелешинский	У.—В. Хав.		П—6	
Петровский	Вр.—Берез.		Е—5	
Петровский	Вр.—Панин.	674,3	К—7	Сахаротреста.
Петровский	У.—Вх. Хав.	681,5	И—6	
Писаревский	Бч. Тал.	636,0	К—17	У. Зем. Отд.
Писаревский	Вр.—Панин.	2103,5	К—7	Сахаротреста.
Победа	О.—Остр.	273,3	Е—12	У. Зем. Отдд.
Поддубный 1)	Бб.—Лосев.	См. пр.	К—11	
Покровский	Вр.—Земл.		Г—5	
Приволье	"	295,1	Д—6	С./Х. Инст.
Пробуждение	Вл.—Погр.		Б—16	
Пробуждение	Р.—Подгор.		З—13	
Пролетерий	Вр.—Задон.	325,2	Д—3	Сахаротреста.
Пушкинский	У.—Добр.		И—3	
Раздолье	Вл.—Вал.	69,0	В—16—7	Горсовета
Раздолье	Вр.—Земл.	288,0	Д—6	С./Х. Институт.
Райхозяство	Р.—Росс.		З—14—38	
Рассыпной	Р.—Ольхов.	626,8	Ж—16	Сахаротрест.
Садки Таракановы	О. Буден.		Г—13	
Сафоновский	Бб.—Липов.	1573,8	К—11	Сахаротреста.
Свиное 1)	Бб.—Лосев.	См. пр.	К—11	
Семидубравное	Нж.—Ст. Вед.	299,3	Г—6	Губ. Кас. С. Стр.
Сергиевский	Вр.—Берез.		Е—5	
Сергеевское	Вр.—Панин.	1229,1	К—7	Сахаротреста.
Спартак	Вр.—Моск.	67,9	З—8	Обл. оп. ст.
Старо-Складнинское	Вр.—Панин.	4.803,8	И—7	Сахаротреста.
Стебаевский	Вр.—Бр. Зав.	437,0	Е—3	"
Степной	Р.—Ольхов.	2583,2	Ж—15	"
Суковкинский	Нж.—Кастор.	66,0	Б—7	"
Татарка	Нв.—Пыхов.	2686,0	О—11	Госсельтрест.
Тереховский	У.—Садов.	1.168,2	Л—7	Сахаротреста.
Топоровский	Вр.—Бор. Зав.	529,8	Е—3	"
Третьяковский	У.—Щучен.	1994,6	Л—6	"
Труд	Нж.—Шатал.		В—10	в данных переп.-вет
Уисправтруддома	Бб. Бобр.	148,3	И—10	
Университета Вор. Гос.	Вр.—Прид.		Ж—7	
Фоминичи	У.—В. Хав.	601,1	Н—6	Сахаротреста.
Хава	Вр.—Р. Хав.	212,0	Ж—7	Госсельтреста.
Хозкомбината Ворон	Вр.—Чижев.		Е—8	Госсельтрест.
Шанинский	У.—Добр.	430,0	И—3	
Эртильский	У.—Щучен.	132,2	Л—6	Сахаротреста.
Якобинец	Нж.—Шатал.		В—10	

Примечание 1) Все три Нж. Кисл. группы с/хозов Сахаротреста с общей площадью— 6.893,6 дес.

НАЗВАНИЕ	Уезд и волость	Земельн. площадь в ^д дес.	Клетка карты	Для заметок
----------	-------------------	--	-----------------	-------------

3. С./Х. КОММУНЫ.

Авраамовская	Бч.—Мал.	75,0		
Братство	Нж.—Семид.	105,0	Д—9	
Возрождение	Нж.—Нижн.	127,0		
Володарского—имени	Бч.—Шурин.	164,0	М—18—31	
Завет Ильича	Нж.—Горш.	102,0	А—8	
Звезда	Нв.—Абрам.	165,0	Н—8	
Интернационала III-го	Бч.—Калач.		О—13—1	
Интернационала III-го	Нв.—Е. Кол.	131,0	О—9	
Калинина—имени	Вр.—Берез.	97,5		
Калиново	Нв.—Новох.	175,8		Детк. (см. спец. учр.)
Коминтерн	Нв.—В. Карач.	44,0		
Карла Маркса—имени	Р.—Павл.	593,7	К—14—8	
Красная Заря	Нж.—Шатал.		В—10	
Красное Знамя	О.—Давид.	86,0	Ж—10	
Красный Октябрь	Нв.—Макар.	34,0	О—7	
Ленина—имени	Бч.—Талов.	299,0		
Либкнехта—имени	Нв.—Макар.	51,0	О—8	
Лысогорская	Нв.—Е. Кол.	124,0		
Милякова—имени	Вр.—Б. Завод.	200,1	Е—3	
Надежда	Нж.—Кастор.	115,0	А—7	
Новая Жизнь	Вл.—Никит.	161,0	Д—15	
Первого Мая	Р.—Павлов.	104,0	Л—14—4	
Пионер—Земледелец	У.—Дрызг.	25,6	З—3	
Рассвет	Р.—Павл.		К—13	
Рассвет труда	Бч.—Шурин.	114,0		
Рыкова—имени	Бч.—С.Криуш.	150,0		
Сын Революции	Бб.—Вор. ц.		Л—13	
Трудкоммуна	О.—Остр.	53,4	Е—12	
Ультиматум	О.—Алекс.	130,0	Д—13	
Честный Труд	Вл.—Никол.		Е—15	

4. С./Х. АРТЕЛИ.

Агрικультура	Вр.—Прид.	108,0		
Богатырь	Бб.—Таловая.	150,0		
Беднота	Бб.—Н. Чигол.			
Беднота	Бч.—Калач.	28,0		
Борьба	Бч.—Богуч.	34,6		
Братство	Нж.—Кастор.		Б—6	
Вера	Бб.—Ср. Икор.	221,4	З—9	
Верный Путь	Бб.—Талов.	242,1		
Восьмого Марта	Бч.—Калач.			
Верный Труд Красного Поля	Нв.—Пыхов.	41,0		
Верный Путь	У.—Дрызг.			
Веселый	О.—Лиск.	591,0		
Дружба (Мельцинск. пос.)	Бб.—Аннен.	317,0	М—8	Инвал.
Добрый Путь	Нв.—Новох.	46,3		
Дружба	О.—Репьев.	129,0		
Добрый Путь	У.—Добр.	12,5		
Звезда и Труд (2 арт.)	Бч.—Калач.	152,0		

НАЗВАНИЕ

НАЗВАНИЕ	Уезд и волость	Земельн. площадь в дес.	Клетка карты	Для заметок
Заветы Ленина	Бч.—Кант.	54,0		
Заря	Бб.—Бобров.		И—10	
Заря	Бч.—С. Мел.	36,0		
Заря	Бч.—Талов.	46,0		
Заря	Нж.—Кастор.		А—7	
Заря Инвалида	Вр.—Грем.	28,5		
Заря Свободы	Вр.—Б. Вер.	141,2		
Заря Социализма	Вр.—Б. Пол.		Г—4	
ЗнаниеУ.—Добр.	157,5	Л—3	
Земледелец	Бб.—Бутурл.	181,0	Л—11	
Знаменская	Вр.—Земл.		Г—7	
Интернационал III-й	Бб.—Талов.	202,0		
Интернационал III-й	Бч.—Калач.	184,0		
Искра	Вр.—Берез.		Е—6	
Искра	Нв.—В. Арх.	97,0		
Красная Звезда	Бб.—Ворон.	191,0	Л—11	
Красный Октябрь	Бб.—С. Икор.	218,0		
Красная Артель	Бб.—Талов.	182,4		
Коминтерн	"	140,0		
Каменева—имени	Бч.—С. Мел.	39,3		
Красный Пахарь	Бч.—Петр.	52,2		
Красная Звезда	Бч.—В. Мам.	64,4		
Калинина—имени	Бч.—Криуш.	110,0		
Красный Октябрь	Бч.—Н. Мелов.			
Крылова	Бч.—С. Мел.			
Красный Май	Нв.—Пыхов.	51,3		
Красная Звезда	"	74,3		
Красная Нива	"	16,8		
Красный Октябрь	"	7,0		
Коммунист	"	55,8		
Красная Звезда	Нв.—В. Арх.			
Красный Пахарь	Р.—Павл.		Л—13—10	
Красная Деревня	У.—Н. Matr.	98,2		
Коса	"		И—4	
Красная Звезда	У.—Дрязг.	20,0		
К Новой Жизни	У.—Добр.	111,0		
Культура	Нв. В. Арх.		М—12	
Ленина—имени	Вл.—Никит.	115,0		
Луч	Вр.—Прид.			
Луч Коммун. Прогресса	У.—Добр.	232,1	К—3	
Муравей	Вр.—Грем.	49,0		
Муравейник	Вр.—Р. Хав	58,1	Ж—8	
Михайловская	О.—Репьев.	145,2		
Наш Пахарь	Бб.—Лосев.			
Надежда	Бч.—Калач.	59,1		
Надя	"			
Новый Труд	Бч.—С. Мел.	61,1		
Новый Путь	"	28,0		
Новый Путь	Бч.—Талов.	33,0		
Новый Лесок	"	154,1		
Новая Жизнь	Бч.—Н. Мел.	28,6		
Новая жизнь	Бч.—Талов.			

НАЗВАНИЕ	Уезд и волость	Земельн. площадь в дес.	Клетка карты	Для заметок
Новый Путь	Нв.—Е. Кол.	48,8		
Новый Путь Крестьянства	"	323,8	О.—9	
Новая Жизнь	Нв.—Пыхов.	107,4		
Новый Путь	"	54,9		
Новая Жизнь	О.—Репьев.	127,5	Г—10	
Новый Путь	У.—Дрязг.	17,5		
Новый Путь	У.—Усм.			
Нива Труда	Бб.—Бутур.	251,0	М—10	
Новая Грань	О.—Лиск.		З—11	
Новая Жизнь	У.—Добр.		И—3	
Обновленная Нива	Нв.—Пыхов.	33,0		
Пчелка	Бб.—Вор.		Л—11	
Пахарь	Бб.—Тал.	165,0	М—9	
Первое Мая	"	73,1		
Пузакова (выселки)	Бб.—Хрен.			
Пахарь бедноты	Бч.—Калач.	29,5		
Просвет	Бч.—Н. Мел.			
Первое Мая	Бч.—Калач.	17,6		
Парижская Коммуна	"	32,0		
Пчелка	Вр. Прид.		Ж—7	
Пробуждение	Нв.—Е. Кол.	33,5		
Путь к социализму	"		О—9	
Путь вперед	Нв.—Пыхов.	44,2		
Прогресс	"	8,2		
Путь к социализму	Р.—Павл.	50,0	Л—14—2	
Путеводная Звезда	"	110,0		
Память Ленина	У.—Н. Matr.	121,0		
Путь к социализму	"	72,8		
Правда	У.—Добр.	148,5	К—4	
Путь к Новой Жизни	"	394,7	И—3	
Пчела	"	84,4		
Пчелка	У.—Матр.	193,2	К—5	
Пахарь	У.—В. Matr.		Н—4	
Ранняя весна	Бб.—Талов.	141,0	М—10	
Работник	Нв.—Пыхов.	70,7		
Родник	У.—Усм.		З—4	
Рохманка	Бб.—Лос.		Л—11	
Руново—Никольская	Вл.—Никит.		Г—15—26	
Субботник	Бб.—Талов.	213,1		
Согласие	Бб.—Лосев.			
Советский Путь	Бч.—С. Мел.	37,0		
Свободный труд	Бч.—Талов.	19,0		
Стальной конь	Бч.—Манин.	56,6		
Согласие	Бч.—Калач.			
Соболевская 1-я	Вл.—Ураз.	128,8		
Свой Труд	Нв.—Новох.	37,4		
Студенская 1-я	У.—Усман.	45,0		
Север	Нж.—Кастор.		Б—6	
Семь братьев	Р.—Павл.		Л—14—3	
Серп	У.—Н. Matr.		Н—3	
Турбинская	Бб.—Н. Чиг.	240,0		
Труд Земледельца	Бб.—Талов.	190,0		

НАЗВАНИЕ	Уезд и волость	Земельн. площадь в дес.	Клетка карты	Для заметок
Труд Земледельца	Вр.—Берез.	19,7		
Труд	Вр.—Подг.	58,8		
Таволжанская	Нв.—Новох.	150,0		
Трудовик	Нв.—Пыхов.	47,0		Ликвид. в 1928 г.
Труд	Р.—Павл.	262,9	К—13—1	
Терновский Рай	У.—Усм.	90,0	З—5	
Трудовая	Нв.—Е. Кол.		О—8	
Успех	Бб.—Бутурл.		М—11	лишь в свед. Губ30.
Утренняя Заря	Бб.—Вор.	236,0	Л—11	
Федорковская	Бб.—С. Икор.	143,0	З—10	
Хлебороб	Нж.—Каст.		Б—6	
Хлебороб	Нв.—Абр.			
Чернозем	Бб.—Анн.	114,8		
Шкурлат	Р.—Павл.		К—14—11	
Ямки	Бб.—Лос.		К—11	
№ 2-й	Вл.—Ураз.		В—16—4	
№ 3-й	„	117,0	В—16—5	

5. С/Х. ТОВАРИЩЕСТВА.

Алехинское	Нж.—Каст.		Б—7	
Андреевское (кооп.)	Р.—Мих.			
Беднота	Вр.—Берез.	111,0		
Белозерское	О.—Урыв.	79,0		
Большое Заруцкое	Вр.—Грем.	242,0		
Братство	О.—Репьев.	79,0		
Борец за свободу	Р.—Н. Кал.		Л—14—3	
Блошинское	У.—В. Хав.		З—6	
Вперед	Бч.—Манин.	116,8		
Верхняя Сосна	Вл.—Волок.	42,0		
Возрождение	Вр.—Берез.		З—6	
Восьмого Октября	Р.—Павл.	77,0		
Всесвятское 3-е	Р.—Ровен.		Ж—16	
Голос Беднека	Бб.—С. Икор.	28,6		
Группа Крестьян	Бч.—Петроп.	69,1		
Громада	Вр.—Грем.	139,0		
Гнилушенское 1-е	Нж.—Каст.		В—7	
Гефсимания	О. Кам.		З—12	
Голос Труда	О.—Буден.		Г—13	
Голубово—Криница	Р.—Н.—Калит.		К—16	
Горловское 1-е	Р.—Ровен.		Ж—16—18	
Горшковых	У.—Н. Matr.		Н—3	
Дружба	Бч.—Калач.	26,5		
Друзья	Бч.—Шурин.			
Девятое Т-во	Н.—Ж. Ласт.		Б—7	
Доля	Р.—Подг.		Н—14—13	
Дружный	О.—Камен.		З—12	
Еврейский Крестьянин	Бб.—Н. Чиг.	169,0		
Женский Прогресс	Вр.—Грем.	32,0		
Зеленый луг	„			
Заря Свободы	Бч.—Кант.	9,5		
Заботливый Крестьянин	О.—Буден.	42,8		

НАЗВАНИЕ	Уезд и волость	Земельн. площадь в дес.	Клетка карты	Для заметок
Зеленый Гай	О.—Луцен.	152,1	Е—14	Коопер.
Заря Возрождения	О.—Лиск.	437,0	Ж—11	
Интернационал III-й	Вр.—Земл.		Г—6	
Карла Маркса	Бб.—Лос.	176,0	К—12	
Красная Звезда	Бб.—Талов.	191,0		
Круглое	Бб.—Бутур.			
Красный Пахарь	Бч.—Шур.	24,0		
Ключ Революции	Бч.—В. Мамон.			
Красный Май	Бч.—Шурин.			
Красная Звезда	Вл.—Волок.	112,0		
Красная Звезда	Вр.—Л. Росс.	32,6	Е—9	
Кузиха	Вр.—Гремяч.	69,0	Г—8	
Красная Заря	"	242,8		
Курган	"	188,0		
Карла Маркса	Вр.—Л. Росс.		Е—9	
Кредит Тов.-во	Вр.—Борин.			
Карла Маркса	Нв.—Вороб.			
Красная Деревня	О.—Лиск:	455,0	Ж—11	
Красный Пахарь	Р.—Павл.	82,1		
Красная Заря	О.—Буден.		Г—13	
Красная Звезда	Нж.—Ниж.		В—8	
Красная Земля	У.—Щучен.		К—6	
Крестьянский Труд	О.—Буден.		Г—14	
Калиновское	Р.—Подгор.		З—12	
Клочковское	Нв.—Новох.		Р—8	
Коневское	У.—В. Хав.		И—6	
Крымаревское	Р.—Подгор.		З—12	
Ленина—имени	Бч.—Талов.	129,0		
Любовь к Труду	Бч.—С. Мел.	73,4		
Ленина—имени	"	74,5		
Ленина—кмени	Вр.—Грем.	106,0		
Машинное Тов.-во	Бб.—Ворон.	175,0		
Междуречное	Бб.—Бобр.	206,1		
Марс	Бч.—В. Мам.	45,5		
Молодой Ленинец	О.—Кам.ен.	102,2		
Марс	Р.—Подг.		З—14	
Молодой Ленинец	О.—Остр.		Ж—13	
Мотор	Нв.—Е. Вол.		О—9	
Нива Труда	Бб.—Бутур.	251,0		
Новая Жизнь	Бб.—Талов.	141,0		
Нижняя Ведуга	"	112,3		
Новый Быт	Бб.—С. Икор.	12,6		
Новая Жизнь	Вл.—Волок.	72,0		
Новая Деревня	Вр.—Б. Пол.	32,0		
Новая Жизнь	Нв.—Абрам.			
Новый Труд	Р.—Н. Кал.	143,1		
Новый Путь	Р.—Павл.	66,9		
Никольское 21-е	У.—Добр.		И—3	
Новый Хлебороб	Р.—Подгор.		З—12	
Плоды	Бб.—Чесм.	397,5	И—9	
Пролетарий	Бб.—Бобр.	74,9	И—10	
Путь к социализму	Бб.—С. Икор.	44,3		
Путь к Новой Жизни	Бч.—Талов.	145,9		

НАЗВАНИЕ	Уезд и волость	Земельн. площадь в дес.	Клетка карты	Для заметок
Первое Ямское	Вр.—Чиж.	154,0		
Пахарь	"	153,7		
Победа	Вр.—Грем.	116,0		
Парижская Коммуна	"	104,0		
Первого Мая	"	56,0		
Пролетарий	"	202,0		
Первого Мая	О.—Лиск.	503,2	3—11	
Первого Мая	Р.—Н. Кал.		К—15—12	
Пахарь	У.—Добр.	113,3		
Первое Трудовое	Фр.—Л. Росс.		Е—8	
Песко-Харьковское	О.—Остр.		Ж—11	
Петровское 1-е	"	67,0	Е—12	
Петровское 13-е	Нж.—Каст.		Б—7	
Полтаво-Харьковское	Вр.—Р. Хав.		3—6	
Пушкино-Сергеевское	У.—Добр.		И—3	
Пыховское 1-е	Нв.—Пых.		О—10—23	
Пыховское 11-е	"		О—10 1	
Победа	Р.—Ровен.		Ж—16—25	
Работник	Бб.—Чесм.	62,0		
Революционеров 1905 г.	Бч.—Ман.	139,3		
Рассвет	Вл.—Волок.	68,1		
Райтруженик	Р.—Н. Калит.		Л—14—2	
Ровенское 11-е	Р.—Ровен.		Ж—16—22	
Россия	Вр.—Грем.		Е—8	
Семья Хлеборобов	Бб.—Ворон.	217,0		
Союз	Бб.—С. Икор.	16,8		
Среднее Озеро	"	152,0		
Серп	Бч.—Лосев.			
Свой Труд	"			
Согласие	Вл.—Погр.	53,8		
Свободный Труд	Фр.—Подг.	22,5		
Сеятель	р.—Земл.	104,5		
Свобода	Вр.—Грем.	68,5		
Стучи машина	О.—Камен.	129,5		
Согласие	"	200,0	Ж—13	
Стублище	О.—Репьев.	90,0	Г—11	
Семь братьев	Р.—Павл.	87,0		
Свободный Труд	"	55,4		
Серп и Молот	"	24,0		
Семенное Т-во	"	154,0		
Славянское	Р.—Н. Кар.			
Солонцевская балка	О.—Лиск.	39,4	3—11	
Труженик	Бч.—Богуч.	50,0		
Труд	Вр.—Грем.	28,0		
Труженик	Нв.—Вороб.	35,5		
Труженое	Р.—Павл.	32,9		
Урожайная Нива	Бб.—Аннен.	73,3		
Утренняя Заря	Вл.—Еал.		Г—15—4	
Хлебороб	Бч.—Шур.			
Хлебороб	О.—Буден.	106,6		
№ 4 (колхоз)	Р.—Росс.		3—15—35	
№ 5 (колхоз)	"		3—15—33	
№ 6 (колхоз)	"		3—15—34	

В — Алфавитный указатель.

Населенные пункты, характер их и какого уезда	№№ пе- речня	Клетка карты и №№	Населенные пункты, характер их и какого уезда	№№ пе- речня	Клетка карты и №№
А Болмасов	х. Вл. 1248	А—14	Александровка Нв. . п. Бб.	428	М—9
Абрамовка	д. Нв. 3134	Н—9	Александровка Нв. х. Бч.	998	М—17—1
Абрамовка	д. У. 5559	Н—5	Александровка Волч.с.л. Вл.	1232	А—14
Абрамовский	п. Нв. 3169	Н—9—35	Александровка Нв. с.л. Вл.	1414	Е 16
Абрамовский	п. Нж. 2825	Б—6—24	Александровка Нв. . х. Вл.	1245	А—14
Абросимова	с.л. Бг. 905	Н—16	Александровск Нв. х. Вл.	3572	О—10
Аверинский	п. Нв. 3562	О—11	Александрово Нв. . с. Нж.	3101	В—11
Авраамовка	с. Нв. 3457	О—8	Александровка Нв. . х. Р.	4554	Ж—13—27
Агарков	х. Вр. 2076	Н—8—10	Александровка Нв. . х. Р.	4375	Н—16—15
Агарковы Дв.	д. Вр. 2228	Г—4—18	Александров.-Семенов с. Бб.	494	К—10
Агашевка	д. Вл. 1137	В—16—13	Александро-Невский п. Бб.	364	М—9
Азаровка	д. Нж. 2780	Б—7	Александров х. Нв.	3233	Н—8—8
Азерино	а. О. 3900	Е—11—5	Александровское . . с. Бб.	361	Л—9
Азовка	(Приг. с.л. Бб.) 1-а	Н—10	Александровское . . с. Вр.	2049	Н—8
Акатов	х. Р. 4288	Л—14—1	Александро-Викторов х. Нж.	3108	Г—10—9
Аксай	д. У. 4899	Ж—4—5	Александров-Глушков х. Нж.	3097	В—11
Аксай	д. У. 5107	Ж—4	Александро-Донская с.л. Р.	4492	К—13
Аксеновка	х. Вр. 1702	Е—5—6	Александровка II (Виневитиновка) д. У.	5592	К—6
Аладин	а. О. 1081	В—15—2	Александровский . . х. Бб.	363	М—9—18
Аладин	п. Вл. 1187	Д—16—31	Александровский . . х. Вр.	1658	Е—6—9
Александровка	х. Бб. 281	Н—11	Александровский . . х. Вр.	1785	Д—5—1
Александровка	с.л. Бб. 190	Л—13	Александровский . . п. Нв.	3208	М—8
Александровка	х. Бг. 836	О—15	Александровский . . х. Нв.	3455	Н—8—8
Александровка	д. Вр. 2304	Ж 8	Александровский . . п. У.	5601	Л—6
Александровка	д. Бр. 2234	Г—4	Александровский . . п. У.	5047	К—4—6
Александровка	д. Вр. 2056	Н—7	Александровский . . п. У.	5126	К—6—12
Александровка	с. Вр. 1974	Д—2	Александровский . . п. У.	5319	Л—7—32
Александровка	х. Вр. 1826	Д—8—8	Александров.-Иванов п. У.	3226	Н—8
Александровка	с. Вл. 1621	Б—16	Александровский Нв. п. У.	3431	Н—8—5
Александровка II . . . х. Вл.	1430	Е—15	Александровский Нв. п. У.	5525	Н—6
Александровка	с.л. Вл. 1058	В—14	Алексеевка с. Бб.	567	К—9
Александровка	д. Нж. 2647	В—7	Алексеевка х. Бг.	959	К—17
Александровка	д. Нж. 2666	В—6	Алексеевка с. Вл.	1315	В—14
Александровка	д. Нж. 2932	Б—6—35	Алексеевка д. Вр.	2299	Е—7
Александровка	с. Нж. 2604	Г—7	Алексеевка I-я п. Вр.	2099	Н—7—4
Александровка	х. Нв. 3304	М—11	Алексеевка II-я в. Вр.	2100	К—6—5
Александровка II . . . х. О.	4173	Г—11—14	Алексеевка д. Вр.	1975	Е—3
Александровка	в. О. 4076	Ж—11—12	Алексеевка п. Вр.	1887	Д—3—2
Александровка	с. О. 3821	З—12	Алексеевка д. Вр.	1933	Г—6—10
Александровка	с.л. Р. 4763	З—16	Алексеевка I-я д. Нж.	2693	Б—8
Александровка	х. Р. 4351	З—17	Алексеевка II-я д. Нж.	2694	Б—8
Александровка	с. с. У. 4935	К—3	Алексеевка оц. Нж.	2757	В—9—33
Александровка I	д. У. 4938	Н—4	Алексеевка с. Нж.	2794	Л—7
Александровка II	д. У. 4940	К—4	Алексеевка д. Нж.	3078	Г—10
Александровка	д. У. 5038	Н—4	Алексеевка с.л. О.	3627	Д—13
Александровка	с. У. 5127	К—6	Алексеевка а. О.	4174	Г—10—11
Александровка	д. У. 5220	Н—4			

Населенные пункты, характер их и какого уезда	№№ пе- речня	Клетка карты и №№	Населенные пункты, характер их и какого уезда	№№ пе- речня	Клетка карты и №№
Алексеевка	а. Р.	4601	Анохинский II	п. Нв.	3145
Алексеевка	д. У.	5039	Аношкино	с. О.	3776
Алексеевка	с. У.	5284	Антиповка	а. Бб.	316
Алексеевка	д. У.	5372	Антипов	а. У.	5122
Алексеевка	д. У.	5551	Антошкино	а. Вл.	1292
Алексеевка Нв.	д. Вр.	2259	Антаевский	п. Вр.	2525
Алексеевка Мл.	с.л. О.	3769	Анученка	п. Нв.	3209
Алексеевка Мл.	п. У.	5290	Апухтин	а. Вл.	1279
Алексеевка Ст.	д. Вр.	2266	Арзыбовка	д. У.	4903
Алексеев	а. Вр.	2480	Аристов	а. О.	4203
Алексеевская	д. Нж.	2904	Аркатов	д. Вл.	1539
Алексеевский	п. Бб.	181	Арнаутов	а. Бг.	875
Алексеевский	п. Вл.	1244	Арнаутово	с. Вл.	1327
Алексеевский	а. Вл.	1353	Арсентьев	а. Вр.	1641
Алексеевский	п. Нв.	3531	Артамонов	а. О.	3887
Алексеевский	п. У.	5013	Артеменков	а. Вл.	1399
Алексеевский Нв.	п. У.	5209	Артинов	а. Р.	4871
Алксеенково	с.л. О.	3991	Артюхов	а. Бч.	946
Алексополь	а. Бг.	774	Артюшкино	с. Нв.	3162
Алемна	д. О.	3814	Архангельское	д. Вр.	1770
Аленовка Нв.	с. Вр.	2370	Архангельское I	с. Вр.	2218
Алейниково	а. Вл.	1416	Архангельское II	с. Вр.	2219
Алейников	с. О.	3994	Архангельское	с. Вр.	2334
Алиновка	а. Р.	4396	Архангельское I	д. Вр.	2481
Алисова	с. Вр.	1889	Архангельское II	д. Вр.	2482
Алферовка	с.л. Нв.	3488	Архангельское	с. Вр.	2505
Андреевка	д. Вр.	2431	Архангельская	д. Нж.	2838
Андреевка	д. Нж.	2675	Архангельская	д. Нж.	2648
Андреевка	д. Нж.	2837	Архангельское	с. Нж.	3074
Андреевка	п. Нв.	3615	Архангельское	с. Нж.	3229
Андреевка	с.л. Р.	4534	Архангельское	с.л. О.	3886
Андреевка	п. У.	5342	Архангельское	а. Р.	4769
Андреевка I	с. У.	5564	Архангельское	с. У.	5552
Андреевка II	с. У.	5565	Архангельское	д. У.	5188
Андреево	с. Нж.	2586	Архангельс. Велико	с.л. Нв.	3254
Андреевский	а. Нж.	2953	Архангельс.-Знамено	д. Нж.	2846
Андрейновский	п. Нв.	3586	Архангельский	а. Вр.	1999
Андриановка	а. О.	3996	Архиповка	с.л. Р.	4782
Андрюшевка	а. Бч.	1025	Архипово	д. У.	4991
Анисимов	а. Нж.	3109	Арчанов	а. Нж.	3031
Аничково	д. У.	5040	Астахов	а. Вл.	1529
Анна	с. Бб.	3	Асташевка	д. У.	5221
Анна	а. Вр.	1711	Астухов	а. Вр.	2344
Анненка	а. У.	5095	Атаманский	а. Бч.	958
Анненка	д. У.	5103	Ауловка	д. Нв.	3484
Аннинка	с. У.	5462	Афанасьевка	с. О.	1026
Анновка	с. Бб.	478	Афанасьевка	п. Вр.	2107
Анновка	д. Нв.	3165	Афанасьевка	а. Бг.	3631
Анновка	д. Нв.	3243	Афонин	а. Нж.	2587
Анновка	с. Р.	4768	Афоновка	д. Нв.	3244
Анохин	от. У.	4941	Афонькино	с.л. Вл.	1211
Анохинский I	п. Нв.	3144	Ахор	а. Р.	4333
					Н—10—53
					Ж—10
					Н—12
					З—4—18
					В—14—16
					Ж—7
					М—8
					Г—14
					Ж—5
					Г—11—26
					Б—15
					М—13
					Г—14
					Е—6 13
					Е—11—12
					Д—14
					З—15—61
					Н—15
					М—8
					Д—5
					Г—4
					Г—4
					Е—9
					З—7
					З—6—22
					Ж—7
					Б—6
					В—6
					В—10
					М—8
					Е—11
					И—14
					И—6
					Н—5
					М—11
					Б—6
					З—8—18
					З—15
					К—3
					Г—9—33
					Б—15
					И—4
					Е—8—13
					К—16
					О—8
					Л—18—21
					И—7
					Д—12
					В—7
					М—8—6
					Б—14
					Н—17—1

А—Б

Населенные пункты, характер их и какого уезда	№№ пе- речня	Клетка карты и №№	Населенные пункты, характер их и какого уезда	№№ пе- речня	Клетка карты и №№
Айдар-Луки	п. Вл. 1443	Д—16—22	Байрак Вх.	х. Р. 4610	З—13
Айдарово	д. Вр. 1642	Е—6	Беднота	а. Вр. 1712	Е—5
Айдар	с.л. Р. 4673	Е—16	Бедрягин	х. Р. 4558	З—14—29
Айгустов	х. Р. 4617	З—14—50	Безыменный	х. Бб. 352	И—12
Б абка	х. Вл. 1588	Б 16	Безымянка	д. У. 5085	З—3
Бабка	с. Р. 4494	Н—13	Безбожный	х. Бч. 822	О—13
Бабка	х. Р. 4783	Н—15	Безготково	д. Вл. 1082	В—15
Бабкино	с. О. 3711	Г—12	Безгинка	х. Вл. 1199	Г—16
Бабинский	п. Нв. 3563	О—10—4	Безусов	х. Вл. 1444	Д—16—19
Бабинский	п. Нв. 3235	Н—8	Бекетово	с. Нж. 2751	Б—9
Бабанин	х. Нж. 3110	Г—10—12	Белая	д. Нж. 2685	А—8
Бабанинский	п. Нж. 2725	Б—8—21	Белый	х. О. 4256	Е—10—1
Бабичев	х. Вл. 1438	Д—15—17	Белая	д. Р. 4524	К—13
Бабичев	х. О. 4036	Е—14	Белая Нв.	с.л. Р. 4393	Г—17
Бабачный	х. Р. 4674	Е—16—2	Белый	х. Р. 4848	З—15—48
Бабайковский	х. Р. 4878	З—15	Беловка	с. У. 3388	З—6
Багринцев	х. Вл. 1370	Г—14—16	Белогорье	с.л. Р. 4266	К—13
Балашев	х. У. 5474	К—6—16	Белоносовка	с. У. 5171	И—5
Балагушенские	в. У. 5417	З—6—6	Белозервка	п. У. 5620	Л—5—3
Балабон	п. У. 5285	Л—7	Белореченский	х. Р. 4641	З—13—61
Балаясный	х. Р. 4822	З—15—29	Белозеров	х. О. 4022	Д—14
Балкин	х. Р. 4739	Е—17—41	Белозерчик	д. Нж. 2940	В—6—37
Балка Веселая	х. Р. 4731	Ж—16—38	Белозерский	п. Бб. 62	Л—8—10
Балка Красная	в. Бб. 123	Н—10—9	Белоусов	х. Р. 4784	И—15—15
Балка Калитова	х. Р. 4891	Ж—16—66	Бельнов	х. Бб. 294	К—11—5
Баннный	п. Бб. 389	М—10	Беляево	с. У. 5399	Ж—5
Банное	с. Нв. 3279	О—11	Белячковский	п. Бб. 256	З—10—6
Банькин	х. Вл. 1417	Д—16	Березовка I	с. Бб. 568	К—9
Бартнев	х. Бб. 208	Л—11—1	Березовка II	с. Бб. 569	К—8
Барсучий	х. Вл. 1328	Г—14—34	Березовка	п. Бб. 407	М—9—17
Барсучий	х. Р. 4688	Ж—16	Березовка III	п. Бб. 570	К—9—13
Барсучный Бл.	х. Р. 4720	Ж—16—31	Березово	с. Бб. 317	Н—12
Барсучный Дл.	х. Р. 4721	Е—16—32	Березово	х. Бч. 893	Н—14—1
Барсучья	д. Вр. 2035	З—8	Березово	с. Вр. 1659	Е—6
Барсуков	х. Бч. 729	Л—17	Березово	х. Вр. 2572	Е—8
Бардаков	х. Бч. 806	Н—17—1	Березовка	д. Нж. 2808	Б—8
Басовка	с.л. Р. 4264	К—13	Березовка	д. Нж. 2706	Б—8
Басовка Мал.	х. Р. 4265	К—14—1	Березовка	с. Нж. 2595	В—6
Басово	д. Вл. 1118	В—15	Березово Колодезь	д. Нж. 2956	В—9
Баскаков	х. Вр. 2000	З—8—17	Березово	с. Нж. 2954	В—9
Батовка	х. Бч. 1038	М—18	Березовка Нв.	х. Нв. 3266	Н—11—12
Батлуков	х. О. 3651	Д—13	Березовка	с.л. Нв. 3285	Н—11
Башмаков	х. Нж. 2605	Г—7—9	Береза Кривая	с.л. О. 4031	Е—14
Башковский	п. Нв. 3426	Н—9	Березово	с. О. 3888	Д—11
Байгора	д. У. 5425	З—5	Береза Нв.	х. Р. 4743	Е—17—45
Байгора Вх.	с. У. 5480	З—5	Березовка	х. Р. 4770	Н—14—3
Байгора Крутч	с. У. 5197	З—5	Березово	с.л. Р. 4537	Е—13
Байгора Няж.	с. У. 5241	З—3	Березовка	п. У. 5590	Л—6
Байгора Нж.	с. У. 5538	З—5	Березовка	д. У. 5198	К—5—9
Байрак	х. Вл. 1509	Б—15—18	Березовский I	п. Бб. 125	Н—9
Байрацкий Усть	х. О. 3739	Г—13	Березовский	п. Нв. 3400	Н—10
			Березка Сухая	с. Бб. 118	Н—9

Населенные пункты, характер их и какого уезда	№№ пе- речня	Клетка карты и №№	Населенные пункты, характер их и какого уезда	№№ пе- речня	Клетка карты и №№
Березки	г. О.	4016	Е—13	578	Н—8—14
Березки	г. О.	3901	Е—11—4	1	И—10
Березки.	с. Р.	4495	К—13	3032	Г—9—31
Березовский-Ивано	п. Вр.	2435	З—6—42	3596	Н—10—13
Березовский Нв.	г. Нж.	2957	В—9—3	2340	Е—8—7
Березняги.	с.л. Бч.	922	О—15	2272	Ж—7
Березняги	г. Вл.	1371	Г—14—15	5286	М—7
Березняги	д. Вр.	2061	Н—7	498	Л—93
Березняги	г. О.	3683	Г—14	4380	И—17—4
Березняги	г. О.	3998	Ж—14	820	О—15
Березняги.	г. Р.	4793	Н—14	1517	Б—16
Березняги.	г. Р.	4832	З—15—32	942	Н—15
Березнеговатка . . .	с. У.	5177	К—4	2672	Б—9
Березнеговское . . .	с. У.	5228	Н—4	2673	Б—9
Березнеговка	д. У.	5227	Н—4	2802	Б—6
Березнеговка	д. У.	5426	З—5	5504	Н—6
Берестов.	г. Вл.	1188	Д—16—32	5264	З—3
Берестов	г. Р.	4428	Е—15	4946	Н—3
Берестовый	г. Р.	4675	З—16—3	4949	И—3—35
Бережной	г. О.	3992	Д—14	4140	Д—11
Бережный	г. Р.	4735	Е—16	5463	И—6
Бережанка.	г. Вл.	1602	В—16—7	5190	К—5—12
Бердниковка.	г. Вл.	1455	Е—16—26	4872	З—15
Берков	г. Вл.	1381	Д—15—11	4574	З—13—39
Бессарабка	г. Бч.	930	Н—14	3509	П—9
Бесстужевка.	д. Вр.	1694	Е—5	2730	Л—9
Бехтеевка.	д. Вр.	2249	Г—4	2668	Л—8
Бирюч	г. Вл.	1530	Б—15	2699	Л—8
Бирюч Красный . . .	п. Бб.	493	К—10—4	1388	Г—15
Бирючек	с. О.	3695	Г—13	373	Л—9—12
Бирюченский	п. Бб.	610	Л—8	1122	В—16
Бирюченский	п. Нв.	3377	О—7	2036	З—8
Бирюченский	с. Вр.	2030	Ж—8	2133	Д—7
Бирюченское.	с. У.	5528	З—6—31	717	М—16
Биндоги.	г. У.	2516	З—7	4227	Ж—10
Битог	д. Вр.	2516	З—14—30	1516	Б—16—22
Битоги	г. Р.	4559	К—5—2	2342	Ж—9
Битог.	п. У.	5375	З—8—16	4003	Е—13
Благодать	п. Вр.	2001	Г—7—15	4756	Е—16—21
Благодать	г. Вр.	1918	Д—5	5573	Л—6
Благодатное	г. Вр.	1786	Д—5	687	К—9—27
Благодатное	п. Вр.	2483	З—6—21	688	К—9—28
Благодать	д. Нж.	2857	Б—7	3576	О—9—9
Благодать	д. У.	4945	Н—3	3977	Ж—11—2
Благовещенский . .	п. Бб.	182	Л—11	4232	Е—10
Благовещенский . .	г. Бч.	856	П—12	2674	Б—9
Благодатный	г. Вл.	1159	Д—16—12	2484	З—7—20
Благодатный	г. Вл.	1098	Г—15	3661	Д—13—3
Благовещенка	с. Вр.	2181	Е—6	327	К—11—3
Благодатский	г. Нж.	2858	Б—7—17	4143	Г—12
Блощин	г. Бч.	859	О—13		
Бобровский 1-й . . .	п. Бб.	124	Н—9—30		
Бобровский II-й . . .	п. Бб.				
Бобров	гор. Бб.				
Бобров	г. Нж.	3032			
Бобровников	п. Нв.	3596			
Бобровников	г. Вр.	2340			
Бобяково	с. Вр.	2272			
Бобяково	с. У.	5286			
Бова.	г. Бб.	498			
Бовино	г. Р.	4380			
Богомолово	с. Бч.	820			
Богомолов	г. Вл.	1517			
Богородицкая Нв. с.л.	Бч.	942			
Богородицкое I-е . .	с. Нж.	2672			
Богородицкое II-е . .	с. Нж.	2673			
Богородицкое	д. Нж.	2802			
Богородицкое	с. У.	5504			
Богородицкое	с. У.	5264			
Богородицкое I . . .	с. У.	4946			
Богородицкое II . . .	с. У.	4947			
Богородицкое III . .	д. У.	4948			
Богородицкие	г. У.	4949			
Богословка	с. О.	4140			
Богословка	с. У.	5463			
Богомоловка	г. У.	5190			
Богоносов	г. Р.	4872			
Богучарский	г. Р.	4574			
Богдан	г. Нв.	3509			
Богдановка	д. Нж.	2730			
Богатырево	с. Нж.	2668			
Богатыревка Мл. . .	д. Нж.	2699			
Богатый	г. Вл.	1388			
Богатырь	г. Бб.	373			
Боголюбова	д. Вл.	1122			
Богохранимое	д. Вр.	2036			
Богоявленское	с. Вр.	2133			
Богучар	гор. Бч.	717			
Бодеевка	с. О.	4227			
Боев.	г. Вл.	1516			
Боево	с. Вр.	2342			
Божково.	с.л. О.	4003			
Божков	г. Р.	4756			
Боженовка	п. У.	5573			
Бокадуев Ив. Вас. . .	г. Бб.	687			
Бокадуев	г. Бб.	688			
Боков	г. Нв.	3576			
Боков	г. О.	3977			
Болдыревка	д. О.	4232			
Болото	с. Нж.	2674			
Болотов	г. Вр.	2484			
Болотов	г. О.	3661			
Болгов	г. Бб.	327			
Большовский	г. О.	4143			

Населенные пункты, характер их и какого yezda	№№ пе- речня	Клетка карты и №№	Населенные пункты, характер их и какого yezda	№№ пе- речня	Клетка карты и №№
Большой	п. Нв.	3170	Бродовский	п. Нв.	3587
Болоховец	г. Р.	4817	Бруслановские	от. У.	5031
Болоховец Сухой	г. Р.	4831	Брызны	д. У.	4992
Болохна	с. Вр.	1839	Брянский	п. У.	5048
Боляхов	г. Р.	4486	Бубликов	г. Бч.	938
Бондаревка	г. Бч.	733	Бубликов	г. Вл.	1391
Бондарев	г. О.	3680	Буденная	с.л. О.	3702
Бондарево	с.л. Р.	4328	Буденный	г. Вч.	895
Борки	с. Вл.	1589	Буденный	г. Р.	4618
Борки	с. Вр.	1698	Будаев	г. Р.	3280
Борки Арх.	с. Вр.	1743	Бударки	г. Вл.	1273
Борки Варв.	с. Вр.	1973	Будищевка	г. Р.	4771
Борки Вр.	д. Нж.	2738	Будяков	г. Вл.	1272
Борки Нж.	с. Нж.	2739	Будяки	г. Р.	4366
Боровка	с. Нж.	2676	Бугаевка Нв.	г. Бч.	999
Боровки	г. Нж.	2677	Бугаевка	с.л. Бч.	760
Бор	п. Вр.	1724	Бугаевка	с. Боч.	960
Бор	с.л. Нж.	3023	Бугаевский	г. Вл.	1418
Борисова	д. Вл.	1083	Бугаевка	п. Р.	4453
Борисовка	г. Вл.	1407	Бузина	г. О.	4144
Борисовка	с.л. Вл.	1480	Бузкин	г. Р.	4462
Борисовка	д. Вр.	2153	Булгаковка	г. Бч.	939
Борисов	г. Нж.	2588	Бульбин	г. Бч.	974
Борисовка	д. У.	5230	Буравль Нв.	с. Бб.	303
Боровое	с. Вр.	2273	Бурак	г. Вл.	1345
Боровое	с. У.	4900	Буровлянка	д. Вр.	1713
Боровские	г. У.	5505	Бурихинский	п. Бб.	655
Боровские	г. У.	5566	Бурцев	г. Р.	4423
Борковский	п. Бб.	94	Бурьяловский	п. Бб.	396
Боринские Заводы	с. Вр.	1748	Бурьялка	с. Нв.	3568
Борщево	с. Вр.	2345	Бутурлиновка	г. Бб.	2
Борщев Нов.	п. Вр.	2338	Бутырки	г. Вл.	1491
Борщево	с. У.	5588	Бутырки	с. О.	4151
Борщев	г. Р.	4525	Буерак Камен.	г. Нж.	3052
Ботников	г. У.	5621	Буханов	г. Бб.	6
Бочанка	г. Вл.	1226	Буйловка	с.л. Р.	4269
Бочинка	д. У.	5399	Буйловка	с. Р.	4497
Бочаров	г. Нж.	3033	Бык	г. Бг.	761
Бочаровка Братск. лд. Нж.	2907	Б-8-9	Быков	г. Вл.	1590
Бойко	г. Бб.	481	Быково	с. Нж.	2686
Бражников	п. Бб.	395	Быково Бл.	с. О.	3696
Бражниково	г. Нв.	3272	Бык Вр.	с. Нв.	3288
Братолюбов	г. Бч.	980	Быково Мл.	с. О.	3756
Браткин	г. Рос.	4540	Бык Нж.	с. Нв.	3317
Братское I-е(Бочар.) д. Нж.	2906	Б-8	Быстрик	г. Вр.	1894
Бретчин	г. Вл.	1390	Быстрик I	д. Нж.	2679
Бредихина	д. У.	5201	Быстрик II	д. Нж.	2680
Бредихины	от. У.	5202	Быстрик III	д. Нж.	2681
Бреславка	д. У.	4911	Бычек	с.л. Бч.	923
Бриллиантовка	д. Вр.	2038	Бычек	г. Вл.	1615
Бродовской	п. Нж.	2037	Бычек	с. Нж.	2695
Бродовое	с. Бб.	39	Бычковский	г. О.	4182
					О-10-20
					К-3-13
					К-3-24
					К-4-5
					Н-15-4
					Д-14
					Г-13
					К-14
					З-14-51
					О-11-10
					В-14-11
					Н-14
					В-14
					Н-16-12
					Л-17-2
					Н-18
					К-17
					Е-16-3
					Ж-15
					Г-12-19
					Ж-14-17
					Н-15-3
					К-17-6
					К-10
					Д-15-20
					Е-6
					Л-9-86
					Ж-15-8
					М-9
					О-10
					Л-11
					Б-16
					Г-11
					В-9
					Л-8-21
					К-14
					К-14
					К-18
					Б-16
					Б-8
					Г-12
					О-11
					Г-13
					О-11
					Г-6
					Б-8
					Б-8-17
					Б-8
					Н-15
					В-17-11
					Б-8
					Г-12-4

Населенные пункты, характер их и какого уезда	№№ пе- речня	Клетка карты и №№	Населенные пункты, характер их и какого уезда	№№ пе- речня	Клетка карты и №№
Вакуловка <i>х. Р.</i>	4795	Н—14	Ведуга Минкина <i>х. Вр.</i>	2130	Д—7
Валулки <i>гор. Вл.</i>	1057	В—15	Ведуга Нж. <i>с. Нж.</i>	2636	Г—7
Валуи <i>д. Вл.</i>	1275	Г—14	Ведуга Ст. <i>с. Нж.</i>	2651	В—7
Валуи <i>с. Вл.</i>	1333	Г—14	Великородный <i>х. Вл.</i>	1445	Д—16—20
Валентиновка <i>с. Р.</i>	4330	Н—17	Величка <i>х. Р.</i>	4873	З—15—60
Ванино <i>д. У.</i>	4993	К—3	Вершина Плоская <i>с. У.</i>	5215	И—5
Варваровка <i>х. Бч.</i>	1049	М—17—34	Веселый <i>х. Бч.</i>	741	Л—16—5
Варваровка <i>х. Нв.</i>	3305	М—11	Веселый <i>х. Бч.</i>	1050	М—17—35
Варваровское <i>с. О.</i>	4008	Е—14	Веселый <i>х. Вл.</i>	1434	Е—15—15
Варваровка <i>х. Р.</i>	4551	Ж—14	Веселый № 4 <i>х. Вл.</i>	1189	Д—16—33
Варваровка <i>с. Р.</i>	4498	Л—14	Веселое <i>д. Вр.</i>	1871	Д—3
Варварин <i>х. Нв.</i>	3491	П—8	Веселый <i>п. Нв.</i>	3476	Н—7—1
Варино <i>х. Р.</i>	4698	Ж—16—16	Веселый <i>х. О.</i>	3968	З—11—4
Варварино <i>с.л. Вр.</i>	2432	З—6—45	Веселый <i>х. О.</i>	4224	Г—12—2
Варварино <i>д. Нж.</i>	2816	А—7	Веселая <i>с.л. О.</i>	3718	В—13
Васильевка <i>с.л. Бб.</i>	500	К—10	Веселый <i>х. О.</i>	4244	Е—10—4
Васильевка <i>х. Бч.</i>	1015	М—17—19	Веселый <i>п. У.</i>	5327	Л—7
Васильевка <i>с. Вр.</i>	1789	Д—5	Веселовка Мл. <i>х. У.</i>	5138	Л—6—7
Васильевка <i>д. Вр.</i>	1848	Д—3—20	Веселовка <i>д. У.</i>	4994	К—3
Васильевка <i>с. Вр.</i>	1976	Е—2	Веселовка <i>д. У.</i>	5135	Л—5
Васильевка <i>с. Вр.</i>	2052	К—8	Верейка Бл. <i>с. Вр.</i>	1771	Д—5
Васильевка <i>д. Вр.</i>	2446	З—6	Верейка Мл. <i>с. Вр.</i>	1936	Г—6
Васильевка I <i>с. Нж.</i>	2809	Б—8	Верейка Мл. <i>д. Вр.</i>	1927	Д—5
Васильевка II <i>д. Нж.</i>	2817	А—7	Верейка Нж. <i>д. Вр.</i>	1797	Д—5
Васильевка <i>д. Нж.</i>	2871	Б—6—27	Верейский <i>п. Вр.</i>	2023	З—9
Васильевка <i>с.л. Нв.</i>	3252	Н—10	Верейское <i>с. Вр.</i>	2031	З—8
Васильевка <i>с. Нв.</i>	3322	П—8	Вервекровка <i>х. Бч.</i>	718	М—16
Васильевка <i>х. Нв.</i>	3306	Н—11	Вербилово <i>с. Вр.</i>	1754	Е—4
Васильевка <i>х. Р.</i>	4367	И—16	Верный <i>п. Бб.</i>	390	М—10
Васильев <i>х. Р.</i>	4676	Е—16—4	Верный <i>п. Вл.</i>	1227	А—14—1
Васильевка <i>д. У.</i>	5056	З—3	Верный <i>п. У.</i>	5499	З—6
Васильевка <i>д. У.</i>	5164	К—5	Веревкин I <i>п. Бб.</i>	409	М—9
Васильевка <i>д. У.</i>	5265	Н—3	Веревкин II <i>п. Бб.</i>	410	М—9
Васильевка I <i>д. У.</i>	5469	Н—6	Веревкин <i>х. Вл.</i>	1446	Д—16—21
Васильевка <i>д. У.</i>	5475	К—6	Веригровка <i>с.л. Вл.</i>	1492	Б—16
Васильевка <i>д. У.</i>	5402	З—5	Верходуб <i>п. Вл.</i>	1354	Д—15—28
Васильевка <i>х. У.</i>	5553	Н—6—24	Верхотопье <i>с. Нж.</i>	2597	В—6
Васильевский <i>п. Бб.</i>	408	Л—9	Вершина <i>х. Бч.</i>	1016	М—18—18
Васильевский <i>х. Нж.</i>	2781	Б—7—2	Вершины-Белоусовы <i>х. О.</i>	3822	З—12—11
Васильевский <i>х. Р.</i>	4849	З—15 51	Вершина <i>х. Р.</i>	4785	Н—15—17
Васищев <i>х. Нж.</i>	2955	В—9—2	Вертячье <i>с. Вр.</i>	2547	Е—4
Васино <i>п. Вр.</i>	2509	З—6—9	Верилово <i>д. Ер.</i>	2122	Е—6
Васильченков <i>х. О.</i>	4017	Е—13	Верховье <i>п. Нж.</i>	3058	Г—9
Васильков <i>х. Р.</i>	4354	Ж—17—23	Веровка <i>д. Нж.</i>	2886	Б—7
Васильков <i>х. Р.</i>	4794	И—14	Веретенниково <i>с. О.</i>	3643	Г—12
Введенский <i>п. Бб.</i>	656	Л—9—87	Вершки <i>х. О.</i>	3779	З—10—10
Введенский Нв. <i>п. У.</i>	5535	И—6	Веретье <i>с. О.</i>	4056	Д—12
Введенка <i>с. Вр.</i>	2529	Д—4	Верхосовка <i>д. Вр.</i>	1898	Г—6
Введенка <i>д. У.</i>	5049	К—4—4	Верхососна <i>с. О.</i>	3714	В—13
Введенка <i>п. У.</i>	5574	М—6	Верченинова <i>д. Вл.</i>	1556	Б—15
Ведуга Н. <i>п. Бб.</i>	380	Л—9—10	Вейделевка <i>с.л. Вл.</i>	1160	Г—16
Ведуга <i>х. Вр.</i>	1919	Г—7	Видный <i>п. Нв.</i>	3136	Н—9

Населенные пункты, характер их и какого уезда	№№ пе- речня	Клетка карты и №№	Населенные пункты, характер их и какого уезда	№№ пе- речня	Клетка карты и №№
Видный	п. Нв. 3236	Н-8-11	Волошино	п. Вр. 2395	Ж 7-52
Викторовка	х. Бч. 1027	Л-17	Волошино	х. О. 4059	Е-12
Викторполь	х. Вл. 1204		Воляжанчик	х. Нж. 2925	В-6
Виктория	д. Вр. 2244	Г-4	Воля	с. Вр. 2397	Ж-6
Вилловатый	х. Р. 4552	Ж-13-26	Воля	ср. У. 5177	И-4-15
Виноградовка	х. Бч. 965	Л-16	Воловиков	х. Бб. 153	
Виноградовка	п. Нж. 2670	А-8-1	Волкодав	х. Р. 4867	З-16
Виноградовка	п. У. 5393	З-6-9	Володаровка	п. У. 5532	К-5
Виноградовка	п. У. 5481	З-5-12	Воробьевка	с. Вр. 2381	Е-4
Вислуха	п. Вр. 2486	З-7-19	Воробьевка	сл. Нв. 3294	Н-12
Вислое	с. Нж. 2701	Б-9	Воронцовка	сл. Бб. 194	Л-12
Вислик	д. Нж. 2687	А-8	Вороновский	п. Бб. 591	К-8-6
Вислячек (Елисеев)	х. Нж. 3112	Г-10-11	Вороновка	д. Вл. 1073	Г-15
Вислянский	х. Нж. 3111	Г-10-8	Воронинных	х. Вр. 1840	Д-4-24
Вислицкий	х. Р. 4823	З-15	Воропаев	х. Бч. 849	О-12-4
Витебский	х. Р. 4285	Н-14	Ворвулев	х. Нв. 3292	М-12-5
Виткали	х. Р. 4431	Ж-15	Воробей	х. Бб. 283	Н-12-11
Вифиль	х. Р. 4611	З-13-69	Воробьев	х. О. 3670	Е-13
Владимировка	с. Бб. 282	Н-11	Воронеж	губ. 1636	Е-7
Владимировка	п. Вр. 2510	З-6	Воронец	х. О. 4048	Ж-13-2
Владимировка	с. Нж. 2820	В-7	Воронежский	п. Бб. 308	Н-11-2
Владимировка	с. Нж. 3079	В-10	Воскресенский	п. Бб. 613	Л-9
Владимировка	х. О. 3662	Е-13	Воскресенский	п. Бб. 601	И-9-4
Владимировка	х. Р. 4800	З-16	Воскресенское Ново д. Вр. 1885		Д-3
Владимировка	п. У. 5287	М-7	Воскресенское Ст. д. Вр. 1885		Д-3
Владимировский	х. Вл. 1567	Б-15	Воскресенский	х. Нж. 2633	Г-7-17
Владимировский	п. Вр. 2077	К-7	Воскресенское Ср. сл. О. 4088		Ж-11
Владимировский	п. Нв. 3588	О-10	Воскресенка	п. У. 5305	К-7
Владимировский	п. У. 5602	Л-6	Воскресенка	д. У. 5050	К-4
Владимировский	п. У. 5545	Л-6	Воскресенский Нв.	п. У. 5324	Л-7
Власов	х. Вл. 1392	Д-14	Востряковка	х. Вр. 2346	Е-9-12
Вольных	х. Вр. 1872	Д-3-11	Востряковка	д. У. 5236	И-4
Вольный	п. Бб. 571	К-8-12	Востряковка	д. У. 5257	И-4
Вольный	п. Вр. 2002	З-8	Восточный	п. Нв. 3174	Н-9-31
Водяной	х. Вл. 1419	Д-16-4	Весвятка	сл. Р. 4699	Ж-16
Водленое	х. О. 3955	Ж-12-5	Вторников	х. Нж. 2887	Б 7-18
Водяное	х. Р. 4796	И-14	Вылазная	д. Нж. 3009	Г-8
Вознесенский I	п. Бб. 368	М-10	Выкрестово	с. Вр. 2282	Е-7
Вознесенский II	п. Бб. 374	Л-9	Выкрестовый	д. Вр. 2418	З-8-49
Вознесенское	с. Вр. 2119	Д-7	Высокий	п. Бб. 369	М-10
Вознесенское	с. Нж. 2826	Б-6	Высокий	х. Бч. 1017	М-18
Вознесенка	с. О. 3799	З-10	Высокий	х. Вл. 1300	Г-14
Волчий I	х. Вл. 1228	А-14	Высокий	х. Вл. 1627	Б-16-16
Волчий II	х. Вл. 1233	А 14	Высокий	х. Нж. 2596	В-6
Волчий	х. Вл. 1205	Д-17	Высокий	х. Нж. 2895	В-7
Волчий	х. О. 3829	З-12	Высокий	х. Нж. 3103	В-9-7
Волков	х. О. 4044	Е-14	Высокое	с. Нв. 3281	О-11
Волоконовка	д. Вр. 1827	Д-8	Высокий	х. О. 3698	Г-12-2
Волоконовка	сл. Вл. 1218	Б-14	Высокий	х. О. 3780	З-10
Волоконовка	сл. Р. 4332	З-17	Высокий	х. О. 3967	З-11-3
Волоконовка Нв.	д. У. 5059	З-3	Высокий	х. Р. 4405	Ж-14-1
Волоконовка Ст.	д. У. 5075	З-3	Высокий	х. Р. 4466	З-14-27

Населенные пункты, характер их и какого уезда	№№ пе- речня	Клетка карты и №№	Населенные пункты, характер их и какого уезда	№№ пе- речня	Клетка карты и №№	
Выселки	ж. О.	3723	Герасим	д. Нж.	2761	Г-9
Выселки	ж. О.	3812	Генераловка	с. Вл.	1334	Г—14
Выселки	ж. Р.	4160	Герашенков	с. Р.	4487	Е—15
Выселок Красный	ж. О.	4503	Гершеневка	д. О.	3713	Г—12
Высокополье	д. У.	5077	Гезев	ж. О.	3691	Д—3
Высочанов	ж. Бг.	807	Гирин	ж. Р.	4584	И—13—9
Высочино	сц. Вр.	1924	Гирлы	ж. Р.	4432	Ж—16
Высоченов	в. Вл.	1531	Глазова I	д. Нж.	3010	Г—8
Вышневатый	ж. Бг.	1028	Глазова II	д. Нж.	3011	Г—8
Вышневка	п. У.	5501	Гладково	д. Вл.	1541	В—15
Вшивый	ж. Вл.	1481	Гладикин	п. Нж.	3510	П—9
Вязковка	с. У.	827	Глоговка	д. Нж.	3012	В—8
Вязовый	ж. Бг.	4583	Глотова	ж. Нж.	3051	В—9—14
Вязовый	ж. Р.	3166	Глуховка	с. О.	3638	Д—12
Вязовка	с. Нв.	2974	Глубокая	д. Бг.	909	Н—16
Вязоватка	с. Нж.	3978	Глушицы	с. Вр.	1690	Е—5
Вязьнки	ж. О.	5141	Глушкова	д. Нж.	2707	Б—8
Вяликов	ж. Вр.	2487	Глушко	отр. У.	5328	Л—7—29
Г			Гнилой	ж. Бб.	385	М—10
Гавриловка	п. Бб.	310	Гнилуша Вр.	с. Бч.	840	Л—14
Гаврильский	ж. Р.	4504	Гнилуша Нж.	с. Бч.	844	Л—14
Гагары	ж. Р.	4804	Гнилуша	с. Вр.	1846	Д—4
Гадючья	с. Бб.	719	Гнилуша	ж. Вр.	1895	Г—6
Гай Сухие	с. У.	5569	Гнилуша	с. Нж.	2603	Г—7
Галиев	ж. Бг.	720	Гнилуша	д. Нж.	2821	Г—7
Гальский	ж. Р.	4602	Гнилуша	ж. Нж.	2896	В—7—11
Галушкин	ж. Р.	4642	Гнилое Н.	с. Нж.	2741	В 9
Галанин	ж. О.	3654	Гнилуша	ж. О.	2724	В 13
Гамаюнов	ж. Вл.	1499	Гнилая	с. О.	4062	Е—12
Ганяйлов	ж. Р.	4701	Гнилое	ж. О.	3999	Ж—13—3
Гапчиевка	ж. Вл.	1156	Гнилуша	с. У.	5142	К—6
Галонов	ж. Р.	4677	Гнездиловка I	д. Вр.	2123	Е—6
Гарбузова	с. О.	4010	Гнездиловка II	д. Вр.	2124	Е—6—8
Гарташевская	с. Бг.	772	Гнездиловский сад	п. Вр.	2126	
Гайдуков	ж. Р.	4619	Гнездо Орлиное	сц. Нж.	2659	Г—6
Гайкалов	ж. О.	3831	Говоровский	п. Нв.	3589	О—10
Гвазда	с. Бб.	212	Годацкий	ж. Бч.	924	И—15
Гвоздевка Панск.	д. Вр.	2185	Гоевка	ж. Вл.	1229	А—14
Гвоздевка Русск.	с. Вр.	2186	Голдаевка	с. О.	4200	Е—10
Гвоздевские Русск.	ж. Вр.	2187	Голдаев	ж. Вл.	1167	Д—16—18
Гвоздевка	ж. Р.	4418	Головка	ж. Бч.	989	Л—17—10
Гвоздигов	ж. Вл.	1382	Головин	ж. Нж.	3034	Г—9—28
Георгиевский	п. Бб.	614	Голая	с. Р.	4334	И—17
Георгиевский	ж. Вл.	1230	Голевка	д. У.	5136	Л—6—8
Георгиевка	д. Вр.	2062	Гольй	ж. Р.	4818	И—16—27
Георгиевка	д. У.	4965	Гольй	ж. Бч.	724	Л—16
Георгиевка	д. У.	5172	Головище	ж. Вл.	1329	К—14—35
Георгиевка	д. У.	5549	Головище	ж. Вр.	1907	Г—6
Георгиевка Нв.	с. Вр.	2068	Гололобово I-е	с. Вр.	2283	Е—7
Георгиевский Нв.	ж. О.	4183	Гололобово II-е	д. Вр.	2327	Ж—7
Георгиевский Нв.	ж. Р.	4408	Голонпузовка	д. Вр.	2230	В—4
Герасимовка	ж. Вл.	1599	Голонпузовка	д. Нж.	2703	Б—8

Населенные пункты, характер их и какого уезда	№№ пе- речня	Клетка карты и №№	Населенные пункты, характер их и какого уезда	№№ пе- речня	Клетка карты и №№
Голопузово	а. О. 3752	В—13	Грачев	а. У. 2795	А—7—5
Голопузовка	с. О. 3833	Ж—12	Грачевка	с. У. 5192	З—4
Голофеевка	с.л. Вл. 1059	Б—15	Грачев	а. У. 5306	К—7—40
Голубцов	а. Вл. 1190	Д—16	Грайворонка Вр.	с. Нж. 2696	А—8
Голубь	а. Вл. 1557	Б—15—34	Грайворонка Нж.	с. Нж. 2885	А—7
Голубинский	а. Вл. 1439	Е—15	Гребенников	а. Вр. 1873	Д—3—10
Голосновка	с.л. Р. 1899	Г—5	Гредякино	с. О. 3725	В—13
Головещенский	п. Вр. 2024	З—9	Гремячьё	с. Вр. 1804	Д—8
Готовье	с. О. 3632	Д—12	Гремячьё	с. Вр. 1925	Г—6
Голушкин	а. Вл. 1420	Д—16—5	Гремячьё в.	а. Вр. 1807	Д—8
Гомазоновка	д. Вл. 1346	Д—15	Гречишников	а. Бб. 689	Л—9—30
Городище Красн.	а. Вл. 1294	В—14	Гречанников	а. О. 3692	Д—14
Гончаров М. И.	а. Вр. 2433	З—6—43	Гречанников	а. О. 3676	Д—13
Гончаров С. З.	а. Вр. 2434	З—6—44	Грибоедово	д. Вр. 2220	Г—9
Гончаровка	а. О. 4089	Д—11	Григорьев	от. Бб. 127	И—9—22
Гончаровка	с.л. Р. 4541	Е—13	Григорьевка	а. Бч. 990	Л—17—3
Гончаровка	а. Р. 4888	Ж—16—62	Григорьевка	а. Р. 4553	Ж—13
Гончаров	а. Р. 4805	И—15—11	Григорьевка	с.л. Р. 4297	И—16
Гондарев	а. Бч. 947	И—15	Григорьевский	п. У. 5296	Л—7
Горка Бл. I.	с. Бч. 906	И—17	Гринев	а. Бч. 752	И—13
Горка Бл. II.	д. Бч. 907	О—17	Гринев	а. Нв. 3303	М—12
Горка Зол.	п. Вл. 1408	Г—15	Гриневка	а. Нж. 3126	В—10
Горка Мал.	д. Вр. 2424	Ж—7	Гриневка Мл.	д. Нж. 2671	А—8
Горки	с. Вр. 2422	Ж—7	Гриценин	а. Вл. 1343	Д—15
Горки	с. О. 4155	Д—11	Гришевка	а. Р. 4560	З—14
Городище	а. Бб. 336	И—13—1	Гришевка Нв.	а. Р. 4562	З—14
Городище	с. Нж. 3082	Б—10	Гришкин	а. Вл. 1482	А—15—6
Горбенко	от. Бб. 126	И—9—23	Грищенко	п. О. 4018	Е—11—15
Горбуново	а. Вл. 1301	Г—14—5	Грищенко	а. О. 3855	З—11—8
Горбенко	от. У. 4977	К—14—29	Гришино	д. У. 5502	З—6
Горячих И. К.	а. У. 5086	З—3—14	Грузский	а. Р. 4473	Ж—15
Горьяново	с. Нж. 2828	В—6	Грушевский	п. Бб. 288	И—11—10
Горшечное I-е	с. Нж. 2709	Б—8	Грушевский	а. Бч. 1029	Л—18—22
Горшечное II-е	с. Нж. 2710	Б—8—28	Грушевский	а. Бч. 884	М—14
Горожанка	с. Вр. 1669	Е—5	Грушевский	а. Бч. 721	М—16
Горюшкин	а. Нв. 3318	Н—10	Грушовая	с.л. Бч. 1500	Б—15
Горяевка	а. Р. 4505	Л—14	Грушевка	с. Вл. 2134	Д—7
Горденин	а. Вр. 2550	Е—3	Губарево	с. Вр. 4134	Е—12—4
Гороховка	с. Р. 4290	К—15	Губаревка	а. О. 2992	В—7
Гороховка	с. У. 5143	К—6	Губаново	п. Нж. 2135	Д—7
Горенские выс.	с. Вр. 2419	Е—8	Гудовка	д. Вр. 1762	Е—3
Гора Крутая	а. Нж. 3014	В—7	Гуляй Поле	п. Бб. 436	М—10—7
Горшевский Нв.	п. У. 5581	Л—6	Гумны-Старо	а. О. 4057	Е—12
Гостино	а. О. 3902	Е—11—3	Гунтоватый	с.л. Р. 4479	Е—15—33
Гостев	а. У. 5505	И—6—4	Гусевский	п. У. 5321	Л—7—31
Граков Бл	а. Р. 4365	И—16—1	Гусево	а. Вл. 1622	Б—16
Граков Дл	а. Р. 4368	И—16—13	Гусев	а. Вл. 1483	А—15—2
Грань	а. Бб. 321	И—12	Гусев	а. Вл. 1501	Б—15
Гранево	а. О. 3824	З—12—13	Гусев	а. Вр. 1890	Г—3—1
Графский	п. Вр. 1679	Ж—6	Гусевка	д. Нв. 3237	И—7
Грачевка	п. Бб. 630	М—10—10	Гусевка	с.л. Нж. 3024	В—8
Грачевка	в. Нж. 2833	В—7—22	Гусевка № 59	п. Нв. 3211	М—8

Населенные пункты, характер их и какого уезда	№№ пе- речня	Клетка кварты и №№	Населенные пункты, характер их и какого уезда	№№ пе- речня	Клетка кварты и №№
Гусевка № 44	п. Нв. 3210	М 8	Деев	х. У. 5212	Н—5—3
Гуськов	х. У. 5307	К—7—39	Демшино	с. У. 4904	Ж—4
Гусиновка	п. Бб. 128	Н—9—21	Демшинка	с. У. 5194	И—4
Грязное	с. Вр. 175	Е—3	Демшинк	д. У. 5272	З—3
Грязнушка	д. У. 5503	З—6—6	Демшинка Мл.	д. У. 5195	И—4—11
Грязцы	д. У. 5149	К—5	Демшинское I	с. У. 4932	Ж—4
Д авыдовка	с. О. 3800	Ж—10	Демшинское II	с. У. 4915	Ж—4
Дальний	х. Вл. 1603	В—16—8	Демченко	х. О. 3956	Ж—12
Дальний	п. У. 5355	Л—7—15	Деминский	п. У. 5329	Л—7—28
Данково	с. Вр. 2352	Ж—9	Демидовский I	п. Нв. 3395	П—7—1
Даньков	х. Вл. 1393	Д—14	Демидовский II	п. Нв. 3396	П—7
Данков	х. Р. 4595	З—13—41	Денисов	х. Нж. 2839	Б—7—30
Данковка	д. У. 5173	К—5	Денисовка	п. Нж. 5303	К—7
Даниловский	х. Бб. 196	Л—12	Денисовка	х. Нж. 5570	И—6—21
Даниловка	х. Бб. 775	И—17	Дерезовка	с. Бг. 723	Л—15
Данило	х. Бб. 233	Л—2—4	Дерезовка	д. Вр. 1792	Д 4
Данковский Нв.	п. Вр. 2010	З—8	Дерезоватая	с.л. Р. 4293	К—16
Даньшина	д. Вр. 2530	Д—4	Деревня Нв.	п. Бз. 184	Л—11—16
Даньшино	д. Вр. 1847	Д—4	Деревня Нв.	д. Вр. 2260	Г—4—5
Даниловский	х. Нж. 2731	Б—8—25	Деревня Нв.	п. У. 5190	И—4—13
Даниловка	д. Р. 4526	Л—13	Деревянкин	х. Вл. 1234	А—14
Даниловка	д. Р. 4567	И—13—3	Дерзунский	х. Вл. 1383	Д—15
Данцево	с. Бг. 966	Л—16	Деркачи	х. Вл. 1484	А—15—4
Дарьевка	д. Нж. 2704	Б—8	Десятки	х. О. 4772	И—15—4
Дары	х. Р. 4746	Е—17—46	Дидново	д. Бг. 868	Е—10 9
Даченка Казино	х. Нж. 2618	Г—6—24	Дивногорский	х. О. 3979	М—13
Дача Высокая	х. Р. 4850	З—14—42	Дивный	х. Р. 4861	З—15—49
Дворики	д. Вр. 2142	Д—7	Дмитриевка	с. Бб. 164	Л—11
Двор Переселков	х. Вр. 2232	Г—14—19	Дмитриевка	х. Бг. 931	Л—17
Дворики Дальние	п. Вр. 2141	Д—7—7	Дмитриевка	х. Вл. 1532	Б—15—20
Дворики Хмелевые	х. Вр. 1806	Д 8—6	Дмитриевка	х. Вр. 1935	Г—5
Дворики Никольск. х. Нж.	2787	Б—7—1	Дмитриевка	д. Вр. 1978	Д—2
Двигубского	х. Вр. 2235	Г—4—16	Дмитриевка	д. Нв. 3337	П—7
Двороруб	х. О. 4039	Е—13—10	Дмитриевка	с. Нв. 3378	О—7
Двойной	п. Нв. 3176	И—9—29	Дмитриевка	д. Нж. 2830	Б—7
Двулучное	с. Вл. 1604	В—16	Дмитриевка	д. Нж. 2782	Б—7—36
Двуреченский	д. У. 4740	Е—17—42	Дмитриевский	х. Нж. 3088	В—9
Дебри	х. Р. 5271	З—3	Дмитриевский	х. О. 4216	Б—11
Девица	с. Вр. 2561	Д—7	Дмитриевка	х. О. 4090	Д—11—10
Девица	с. О. 4241	Е—10	Дмитриевка	с.л. О. 3891	Е—11
Девица	с. У. 5405	З—5	Дмитриевка	с. О. 3804	Ж—10
Девичий Нв.	х. Вл. 1236	А—14	Дмитриевка	с.л. О. 3635	Д—13
Девичий	п. Нв. 3597	И—11—12	Дмитриевка Нв.	с.л. Р. 4489	Е—14
Детярная	д. Вл. 1347	Д—15	Дмитриевка	х. Р. 4382	И—17
Детярная	с.л. О. 3833	Ж—13	Дмитриевка I	х. Р. 4620	З—13
Детярный	х. Р. 4433	Ж—15—11	Дмитриевка II	х. Р. 4621	З—13—53
Детгевое	с. Вр. 2267	Г—4	Дмитриевка I	д. У. 5087	З—3
Дедовка	с.л. Бг. 910	И—16	Дмитриевка	д. У. 5057	З—3
Дедков	х. Р. 4757	Е—16	Дмитриевка	д. У. 5261	З 4
Дедин	х. Бг. 726	М—17	Дмитриевка	с. У. 5507	И—6
Деевка	п. Нв. 3212	М—8	Дмитриевский	п. Бб. 8	К—8

Населенные пункты, характер их и какого езда	№№ пе- речня	Клетка карты и №№	Населенные пункты, характер их и какого езда	№№ пе- речня	Клетка карты и №№
Дмитриевский	п. Вр. 1987	Д—2	Дружба	х. Нж. 3059	Г—10—2
Дмитриевское	с. Нж. 3085	В—10	Дружелолюбный	п. Бб. 492	К—10—5
Дмитро-Покровск.	с. У. 5567	З—6	Дружелолюбное	п. Вр. 2331	Ж—7
Дмитриевское Нв.	с. У. 5159	Л—5	Дрязги	п. У. 5096	З—3
Дмитрашовка	с. Вр. 1808	Д—8	Дрязги	с. У. 5097	Ж—3
Дмитриевка	с. Вр. 1779	Д—4	Дубки	в. Вл. 1466	Е—15—32
Добринка	п. У. 4969	К—4	Дубки	х. Вл. 1510	Б—15
Добринский Бл.	п. Нв. 3171	Н—10	Дубровки	х. Вл. 1605	В—16
Добринский Мл.	п. Нв. 3190	Н—9—17	Дубровка	х. Вл. 1533	Б—16
Добра-Колос	п. Нв. 3183	Н—9—23	Дубровка Вислая	д. Вр. 2485	З—7—18
Добровольный	п. Вр. 1744	Д—3—5	Дубровка	д. Нв. 3245	М—8—5
Добавочный	п. Нв. 3146	Н—10—52	Дубовский	п. Нв. 3616	О—10—24
Добровонец	х. О. 4063	Е—12—13	Дубовский	х. О. 3825	З—12—12
Добро-Баптистов	п. Нв. 3138	М—9	Дубовская	с.л. О. 3727	Г—13
Докучаевский	п. Бб. 370	Л—10	Дубовское Нв.	с. Вр. 2557	Е—4
Долгое	с. Вр. 1908	Г—6	Дубовое Ст.	с. Вр. 2541	Д—4
Долгое	с. Вл. 1355	Д—15	Дубовый Ст.	п. Бб. 404	М—10—1
Долгое	с. Вл. 1611	Б—16	Дубовый	х. О. 4235	Е—10—10
Долгий	х. Вр. 1750	Е—3 8	Дубовый	п. Бб. 375	Л—9
Долгий	х. Нв. 3511	П—8	Дубовый	х. Р. 4499	Л—14
Долгий	х. Нж. 3104	Г—9—6	Дубовка	п. Вр. 2275	Ж—7—4
Долгий	х. Р. 4678	Е—16 5	Дубчин	х. О. 4011	Д—14
Долгий	х. Р. 4542	З—13—17	Дубок	х. Р. 4397	З—16—12
Долгих	х. Вр. 1874	Д—3—9	Дубовиково	с.л. Бг. 725	Л—16
Долгенький	х. Р. 4454	Ж—14—26	Дубратное	х. Нж. 3016	В—8
Долгенький	х. О. 4145	Г—12—18	Дубровин	х. Нв. 3307	М—11
Долгинский	х. Нв. 3446	Н—9—4	Дубрава Чистая	х. Нж. 2692	А—8—11
Должик	х. О. 4067	Ж—12	Дубовские Ст. дв.	х. Вр. 2540	Д—4—4
Должик	х. Р. 4569	И—13	Дудчино	с.л. О. 3884	Ж—12
Должик	х. Р. 4828	З—16	Дудников	х. Р. 4889	Ж—16—63
Должонки	х. Вр. 1831	Д—9—4	Дузин	х. Р. 4741	Е—16—43
Долгуша	с. Вр. 2236	Г—4	Дуровка	с. О. 3633	Д—12
Долгуша	с. Нж. 2829	В—7	Дурово	с. У. 5238	Н—4
Долина Веселая	х. Вр. 1948	Г—7—5	Духовское	х. Вр. 2335	Е—9
Долина Красн.	с. Нж. 2869	Б—7	Духовой	х. Р. 4277	К—14
Долина Средн.	х. Вр. 1788	Д—5	Дядин	х. Нж. 2840	Б—6—33
Долгалев	х. Р. 4662	З—13	Дьяконов	х. Р. 4434	Ж—15—12
Долгаловка	х. Вл. 1600	В—16	Дьяченкова	с.л. Бг. 728	М—16
Долбнев	х. Бг. 758	И—13	Дырда	х. Бг. 961	К—17—3
Донец Сухой	с. Бг. 920	И—17			
Дон	п. Вр. 1780	Д—5—4	Е вгеньевка	д. Нж. 2783	Б—7
Донище	х. О. 4257	Е—10	Евсеев	х. О. 3648	Д—13—1
Донской	х. Р. 4320	К—15—13	Евсюковка	д. У. 5449	З—5
Дорошев	х. Бг. 931	Н—14	Евстратовка	с.л. Р. 4806	Н—15
Дракин	х. О. 4190	Г—10	Евграфовка	х. Вл. 1518	Б—15—28
Дракино	с. О. 3807	Ж—10	Евграфовка I	д. Нж. 2917	Б—7
Дронов	х. Вл. 1178	Д—15—24	Евграфовка II	д. Нж. 2918	Б—7
Дроновка	х. Вл. 1413	Е—15	Евграфовский I	х. Р. 4551	З—14—44
Дронова	д. Вл. 1124	В—15	Евграфоский II Есин.	х. Р. 4852	З—14—43
Дроздов	х. Р. 4455	З—14	Евадаково	с.л. О. 3835	Ж—12
Дружный	х. Вл. 1179	Д—15—25	Евадаково Мл.	с.л. О. 3837	Ж—12
Дружный	п. У. 5356	Л—7—14	Евдокимов	х. Бб. 572	К—9—11

Населенные пункты, характер их и какого уезда	№№ пе- релня	Клетка карты и №№	Населенные пункты, характер их и какого уезда	№№ пе- релня	Клетка карты и №№
Евдоким в.	х. Вр. 1213	Б—14—4	Емельянов Я. А.	х. Бб. 631	М—10—7
Евдокимов	х. Вр. 1756	Е—3—2	Емельянов	х. Вл. 1502	Б—15—12
Евдокиевка	х. Р. 4369	Н—16	Емельяновка	д. Нж. 2878	А—7
Евстратовка	приг. Росс. 4262	З—15	Емельянов	х. Нж. 3035	В—9—32
Евдокиевка Нв.	х. Р. 4300	Н—16	Емельянов	х. Нв. 3381	П—7
Египкин	х. Вл. 1500	Д—15	Емельяновка	д. У. 5464	Н—6
Егорьевское	с. Нж. 2831	Б—7	Ендовище	с. Вр. 2139	Д—7
Егоренков	х. Вл. 1372	Д—14—14	Епифановка	п. Вр. 2253	Ж—9
Ездоцкая Нв.	д. Вл. 1094	В—16	Епифановский Нв.	п. Вр. 2011	З—8—14
Ездочное	д. О. 3917	Е—11	Еремин	х. О. 4028	Е—14
Екатериновка	с. Вл. 1485	А—15	Ереминков	х. Р. 4709	Ж—16
Екатериновка	х. Вл. 1384	Д—15—10	Ереминский	п. У. 5603	Л—6—6
Екатериновка 1-я	д. Вр. 1875	Д—3	Ереминка	с. У. 5370	Л—4
Екатериновка 2-я	д. Вр. 1876	Д—3—8	Ермолаевка	х. Бг. 975	К—17
Екатериновка	д. Нж. 2944	А—7	Ермоленское	с. О. 3805	Ж—10
Екатериновка	д. Нж. 2872	А—6—26	Ерофеевка	д. Вр. 1963	Д—6
Екатериновка	д. Нв. 3554	О—8—5	Ерофеевка	п. Вр. 2495	З—7—14
Екатериновка	х. О. 4175	В—10	Ерышовка	с. Бб. 324	К—12
Екатериновка	с.л. О. 3920	З—11	Ерышовка	п. Бб. 573	К—9
Екатериновка	с.л. Р. 4813	З—16	Ерышовка	п. Нв. 3590	О—10
Екатериновка	х. Р. 4714	З—16	Ефанов	х. Нж. 2606	Г—7—11
Екатериновка	х. Р. 4370	Н—16	Жабский	х. Вл. 1424	Е—15
Екатериновский	д. Р. 4506	Л—14—7	Жабский	х. Вл. 1162	Г—16—14
Екате иновка	д. У. 6154	Л—5—2	Железновские	в. У. 5275	И—3—4
Екатериновка II	д. У. 5088	З—3	Желдаковка	х. Р. 4520	К—14
Екатериновский	х. У. 5231	З—4	Желдаевка	д. Вр. 2447	Ж—6
Ексимовские	отр. Нв. 3140	Н—9—56	Желанное	с. Бб. 46	К—7
Еланка III-я	д. Нв. 3167	Н—8—37	Желобок	х. Бг. 983	К—16
Еланский	п. Нв. 3577	О—9	Желобок	х. Бг. 1009	М—17
Елань-Алексеевский п. Нв. 3438		О—9	Жереевка	х. Вл. 1606	В—16
Елань	с. Нв. 3473	Н—7	Жеребцов	х. Вл. 1144	Д—16—1
Еланьское-Старог.	х. Вл. 3474	Н—7	Жерновец	с. Нж. 2719	А—7
Елдиновка I-я	с. Вл. 1493	Б—16	Живая	д. Вл. 1099	Г—15
Елдиновка II-я	х. Вл. 1494	Б—16	Животинное Нв.	с. Вр. 2157	Е—6
Елдавин	х. Р. 4890	Ж—16—64	Животинное Ст.	с. Вр. 1659	Е—6
Еленовка	с.л. Р. 4347	З—16	Жигулевский	п. У. 5017	К—4—19
Елизаветовка	х. Нв. 3308	Н—11	Жизнь Нв.	в. Вл. 1165	Д—16
Елизаветино	с.л. Нв. 3256	М—11	Жизнь Нв.	х. Вл. 1183	Д—15—27
Елизаветовка	с.л. Р. 4512	К—13	Жизнь Нв.	д. Вр. 2519	З—7—4
Елизаветовка	х. Р. 4839	З—14—37	Жизнь Нв.	п. Нв. 3477	Н—7
Елизаветовка	д. У. 5223	Н—4	Жизнь Нв.	п. Нв. 3164	М—8—39
Елка	п. Нв. 3410	Н—9	Жильцов	х. Бб. 289	К—11—9
Елецко-Маланьинск. с. Вр. 2539		Д—4	Жилино	с.л. Р. 4359	З—17
Елецко-Маланьинск. в. х. Вр. 2538		Д—4	Жировка	д. Вл. 1065	В—15
Елфимов	х. Нж. 2993	В—7—7	Жихарев И. И. № 1 х. Бб. 632		М—9—5
Ельчанск	х. О. 3857	З—12	Жихарев В. С. № 2 х. Бб. 633		М—9—4
Еманча I	д. Вр. 1810	Д—8	Жихарев Я. И. № 3 х. Бб. 634		М—9—3
Еманча II	д. Вр. 1811	Д—8	Жихарев	х. Бб. 5288	М—7—49
Еманча III	д. Вр. 1812	Д—8	Жохов	с. Бг. 1051	М—17
Еманча IV	с. Вр. 1813	Д—8	Жохов	х. Р. 4435	Ж—16—13
Еманча V	д. Вр. 1814	Д—8	Жолобок	х. Вл. 1503	Б—15—9
Еманча	х. Нж. 3056	Д—9			

Населенные пункты, характер их и какого уезда	№№ пе- речня	Клетка карты и №№	Населенные пункты, характер их и какого уезда	№№ пе- речня	Клетке карты и №№
Журавка с. Бг.	928	М-15	Заречье Вр. а. Вр.	2252	Г-4
Журавка с. Бг.	867	М-14	Заречье а. Вр.	1809	Д-8
Журавка с.л. Бг.	783	И-17	Заречье п. У.	5008	И-3-22
Журавль а. Бг.	890	Н-14	Заречье в. У.	5128	К-6-11
Журавлевский Нв. . п. Нв.	3571	О-10	Заречье с. У.	5165	К-5
Жуков а. Вл.	1394	Д-14	Зарудня д. Вл.	1378	Г-14
Жукевич а. Вр.	2511	З-6-8	Зарослый а. О.	4176	Г-11
З абугорская д. Вр.	2473	Ж-6	Заря Кр. а. Вл.	1471	Е-15-33
Заболотка п. Р.	4456	Ж-15	Заря п. Вр.	1900	Г-5-19
Заболотка приг. Росс.	4262	З-15	Заря п. У.	5009	И-3-21
Забугин а. Р.	4570	И-13-4	Заря п. У.	5244	И-3
Забитожье п. Ув.	5382	К-4	Заря Восх. С-ца . . . д. У.	4980	К-4-28
Завальское с. О.	3730	В-13	Засновка д. Вр.	1863	Д-4
Завальное с. У.	5410	З-5	Засосна с.л. О.	3752	Г-13
Заводянский а. Р.	4825	И-15-12	Засосненский а. О.	4104	Е-12
Завершье с. О.	3892	Д-11	Застрогина-Зуева . п. Нж.	2845	Б-7-29
Заводский п. Бб.	110	К-10	Затонское с. Бб.	240	М-12
Загребайловка . . . с.л. Бг.	730	Л-16	Затон а. Бб.	337	К-12-6
Загорский а. Р.	4575	З-13	Захаровский а. Р.	4383	И-17
Задонск гор. Р.	1640	Д-3	Зацепино а. Вр.	1909	Г-6
Задонский а. Вр.	1821	Е-8	Займа а. Бб.	198	
Задонский Нв. а. О.	4230	Ж-10	Зайцевка с.л. Бг.	788	К-18
Закутский а. Вл.	1168	Д-16	Зайцев (бв.) а. У.	2697	А-8-2
Залиман приг. Богуч.	717	М-16	Зайцев (бв.) а. У.	5427	З-5-4
Заломная д. Вл.	1268	Б-14	Заячье а. Нж.	2732	А-8-23
Заломное с. О.	4165	Г-11	Заяровка а. Вр.	1576	А-15-35
Залужное с. О.	3922	З-11	Зварыкин а. Вл.	1373	Г-14
Залесье д. Нж.	2765	Б-9	Звезда Кр. п. У.	5104	Ж-3-16
Замостье а. Бг.	926	Н-15	Зенин а. Вл.	1174	Г-16
Замореново д. Вл.	1568	Б-15	Землянщина с.л. О.	3737	Г-13
Замятино д. Вр.	1862	Д-4	Землянка с. Нв.	3282	Н-11
Замараевский п. У.	5051	К-4-3	Землянск с. Вр.	1911	Г-6
Замарай-Боров. . . . д. У.	4978	К-4	Зеленка а. Вл.	1612	Б-16-10
Замарай-Липец. . . . д. У.	4979	К-4	Зеленевский п. Бб.	66	И-8-12
Замельнич приг. Новох.	3132	П-9	Зименка п. Нв.	3213	М-8
Занчин а. Р.	4448	Ж-4-22	Зимичев а. Бб.	120	К-10-12
Запрудское с. Вр.	1992	З-9	Зибров а. Бб.	119	К-10-13
Западный п. Нв.	3570	О-10-6	Златополь а. Р.	4384	И-17
Западный а. О.	3726	В-13-6	Злыднево а. Вл.	1276	Г-14
Запольный а. О.	4013	Е-14	Змиевка а. Нж.	3098	В-11
Запольный а. Р.	4436	Ж-16-14	Знаменка с. Вл.	1609	В-16
Запорожкин а. Р.	4585	И-13-10	Знаменка д. Вр.	2542	Е-5
Западня а. Р.	4630	З-14-54	Знаменка с. Нв.	3206	Н-8
Зарубин а. Бб.	11	К-8-20	Знамено-Колтавск. д. Нж.	2847	Б-7
Зарубина А. Я. а. Бб.	615	Л-9-56	Знаменское с. Нж.	3091	В-10
Зарубин Л. Е. а. Бб.	659	Л-9-75	Знаменка Кр. д. Нж.	2834	Б-7
Зарубин Т. М. а. Бб.	690	Л-9-49	Знаменка п. У.	5577	Л-6
Зарубино Вр. д. Вл.	1540	Б-15	Золотых а. Нж.	3036	Г-9-22
Зарубино Нж. д. Вл.	1544	Б-15-33	Золотаревка а. О.	4177	Г-10 13
Заречный п. Бб.	424	М-9-16	Золотарев с. У.	5400	З-4-2
Заречное п. Бб.	277	З-9	Зорька Кр. п. У.	5032	К-3-12
			Зубков а. Р.	4679	Е-16

Населенные пункты, характер их и какого уезда	№№ по речня	Клетка карты и №№	Населенные пункты, характер их и какого уезда	№№ по речня	Клетка карты и №№
Зубовка	х. Бг.	940	Иванченков	х. Р.	4787
Зубово	х. Р.	4801	Ивницы	д. Вр.	1663
Зубцов	х. Вл.	1330	Иголкин	х. Р.	4788
Зяблово	п. Вр.	2245	Игнатов	х. О.	3678
И вановка	п. Бб.	71	Излегощи	с. У.	4906
Ивановка	х. Бг.	922	Излегоща Вр.	д. У.	5414
Ивановка Нв.	х. Вл.	1460	Избуще	с. Нж.	2608
Ивановка Нв.	с. Вл.	1238	Избушки	х. Вл.	1169
Ивановка Ст.	с.л. Вл.	1266	Израиль Нв.	п. Бб.	55
Ивановка Ст.	х. Вл.	1465	Изрог Нв.	д. Вл.	1126
Ивановка	х. Вл.	1431	Икорец Вр.	с. Бб.	245
Ивановка	д. Вл.	1100	Икорец Нж.	с. Бб.	254
Ивановка	х. Вл.	1200	Икорец Ср.	с. Бб.	272
Ивановка	с. Вр.	1816	Ильинка	п. Бб.	635
Ивановка	д. Вр.	1901	Ильинка	с. Бг.	747
Ивановка I-я	д. Вр.	2069	Ильиновка	д. Вр.	2489
Ивановка II-я	д. Вр.	2063	Ильиновка	п. Вр.	1902
Ивановка	д. Вр.	2231	Ильинский	п. Нв.	3385
Ивановка	д. Вр.	2496	Ильинка	с.л. О.	3640
Ивановские	дв. Вр.	2301	Ильинский	х. О.	3742
Ивановка I	д. Нж.	2810	„Ильич“	п. Бб.	527
Ивановка II	д. Нж.	2811	Ильич	п. Вр.	2003
Ивановский	п. Нж.	2740	Ильменский Нв.	п. Нв.	5359
Ивановский	х. Нж.	2607	Ильич	х. Р.	4631
Ивановка	д. Нж.	3578	Иловское	с. О.	3659
Ивановка	п. Нв.	3214	Иловка	х. Р.	4773
Ивановка III-я	п. Нв.	3222	Истобное	с. Нж.	3057
Ивановка	х. Нв.	3309	Исаев	х. У.	5309
Ивановский	х. О.	3664	К аберский	х. Вр.	2512
Ивановский Нв.	х. О.	4236	Кабанье	х. Нж.	2981
Ивановский	х. О.	4250	Каверье	х. Вр.	1783
Ивановский I	х. О.	3908	Каверье	д. Вр.	2182
Ивановский II	х. О.	3909	Каверино	д. У.	5373
Ивановка	х. О.	4217	Кавалев	х. Вл.	1470
Ивановка	с.л. Р.	4294	Кадинцево	с.л. О.	3847
Иванов	х. Р.	4535	Кадин	х. О.	3776
Иванов	х. Р.	4608	Кадурин	х. Р.	4385
Ивановка	п. Р.	4710	Казанка	п. Бб.	636
Ивановка	с.л. Р.	4713	Казанка	д. Вр.	1979
Ивановка	с.л. Р.	4819	Казановка	д. У.	5389
Ивано-Панинский	х. Р.	4840	Казачек	п. Бб.	650
Иванов	п. У.	5010	Казачья	с.л. Вр.	1912
Иванов	х. У.	5509	Казачья Вр.	с. Вр.	1844
Ивановка	д. У.	4905	Казачья <i>приг.</i> Вал.	с. Вр.	1868
Ивановка	п. У.	5618	Казачья Нж.	с. Вр.	1868
Ивановка	с. У.	5508	Казачья Нв.	д. Вл.	1067
Ивановка	х. У.	5137	Казачье	с. О.	3740
Ивановка	д. У.	5196	Казачеевка	с.л. Вл.	1534
Ивановка	д. У.	5308	Казловка	с. Бб.	171
Ивановский	п. У.	5330	Казаченков	х. О.	3655
Ивашенково	с. О.	4018			

Населенные пункты, характер их и какого уезда	№№ пе- речня	Клетка карты и №№	Населенные пункты, характер их и какого уезда	№№ пе- речня	Клетка карты и №№
Казинка	г. Бг. 841	Л-14-1	Калинка	с. Вр. 2250	Г-4
Казинка	с. Вр. 1983	Д-2	Калинка	с. Нв. 3579	П-9
Казинские	в Вр. 2058	И-7	Калинка	г. О. 4169	В-11
Казинский Нв.	г. Вл. 1194	Д-16-36	Калинка	г. О. 3841	Ж-12
Казинка Нв.	с.л. Вл. 1521	Б-15	Каменный	п. Бб. 404	М-9
Казинка Река	г. Вл. 1632	Б-16	Каменское	с. Бб. 241	М-12
Казинка Ст.	с.л. Вл. 1527	Б-16	Каменская	д. Бг. 889	М-14
Казинка	с. Нж. 2617	Г-6	Каменский	г. Нж. 2649	В-6
Казинка	с.л. Р. 4515	К-14	Каменский	п. Нв. 3142	И-9
Казинка	г. Р. 4664	З-12	Каменный	г. Нв. 3801	И-12-4
Казинка	г. Р. 4507	Л-13	Каменский	г. Р. 4508	Л-13-5
Какуринка	г. О. 4178	Г-10-12	Каменно-Верховское с. Вр.	2358	Е-9
Калинина Им.	п. Бб. 264	З-9-3	Кантемировка	с.л. Бг. 800	К-18
Калинин	г. Бг. 899	К-18-9	Кандобарово	г. Вл. 1175	Г-16
Калинов	г. Вл. 1344	Д-15	Кандрашкино	с. Вр. 1997	З-8
Калинин	г. Вл. 1623	Б-16-13	Канчанский	п. Нж. 3017	В-8
Калинин	г. Нж. 2976	В-7-9	Кановка	д. У. 5224	И-4-1
Калинин	п. Нв. 3177	Н-9-28	Каплин	г. Бг. 1968	Л-17
Калинин	г. О. 3905	Е-11	Капканчиковы	дв. Вр. 2004	З-8
Калинин	г. О. 3793	З-10-9	Карачан Верхний	с. Нв. 3334	П-7
Калинин	п. О. 4147	Г-11	Карачан Нж.	с. Нв. 3387	П-7
Калинин	г. Р. 4728	Е-17	Карачан Ср.	с. Нв. 8398	П-7
Калиновский	п. Вр. 2079	К-7	Карагановский	п. Нв. 3591	И-10
Калмычек	с. Вр. 2066	И-7	Карачун	с. Вр. 1691	Е-5
Калмыков	г. Р. 4703	Ж-16-19	Карачун	г. Вр. 4774	И-15
Калабин	г. Вр. 1877	Д-3-7	Карабут Вр.	с.л. Р. 4271	И-13
Калягина	д. Вр. 2059	И-7	Карабутская Нж.	с.л. Р. 4309	К-14
Калмык	с. Нв. 3513	Р-8	Караячник	г. О. 4204	Г-11-23
Калиновое	г. Р. 4592	З-12-71	Караяшник	г. Р. 4880	З-15-59
Калашников	г. Р. 4474	Е-15	Караяшник	с. Р. 4406	Ж-14
Калашников	г. Р. 4586	И-13-11	Караешник	г. Р. 4536	И-13-2
Калинченков	г. Вл. 1432	Е-15	Караешник Нв.	с. Р. 4409	Ж-14
Калач	с. Бг. 749	Н-13	Карайчевский	п. Нв. 3401	Н-9
Калач	г. О. 3987	Ж-10	Каразеев	г. Бг. 911	Н-17
Калиново	п. Нв. 3379	О-7	Карташевка Мл.	д. Вр. 2238	Г-4-12
Калиново	г. Бг. 815	И-17	Картовых	г. Вр. 2258	Г-4
Калино-Дуброво	д. Вр. 1793	Д-4	Карабаново	с.л. Вл. 1628	Б-16
Калино-Дубровский	г. Вр. 1775	Д-4-7	Кармановка	г. Бг. 993	Л-17-4
Калитва	г. Вл. 1452	Е-15	Кардаил	п. Нв. 3351	
Калитва	г. О. 4218	В-11-30	Карайчевка	с. Бб. 168	К-11
Калитва Нв.	с.л. Р. 4316	К-15	Карамышево	п. Вр. 2854	Ж-9
Калитва Ст.	с.л. Р. 4323	К-15	Карандашевка	г. Нж. 2634	Г-7-26
Камызино	с. О. 3644	Г-12	Карасев	г. О. 3826	З-12-14
Камышевское	с. О. 3645	Д-14	Карленков	с.л. О. 3844	Ж-13
Камаров	г. Р. 4807	И-15-8	Карленково	г. О. 4019	Е-13
Кампанищин	г. Нв. 3286	И-12-8	Карпин	г. О. 4047	Е-14
Камыши	г. Р. 4272	И-13-5	Касторное	с. Нж. 2849	Б-7
Камышный	г. Вл. 1125	В-15-11	Касторенские	п. Нж. 2848	Б-7
Камышовка	д. Вр. 1850	Д-3	Касторное	дв. д. п. Нж. 2855	Б-7
Камышовка	г. Вр. 1967	Д-6-2	Касьянов	г. О. 4157	Д-10
Камышенка	с. О. 3634	Д-12	Касандрыкин	п. Вр. 2183	Д-6-3
Каменев	г. Р. 4789	И-15-18	Катуховские I	п. Вр. 2064	И-7

Населенные пункты, характер их и какого уезда	№№ пе- речня	Клетка карты и №№	Населенные пункты, характер их и какого уезда	№№ пе- речня	Клетка карты и №№
Катуховские II . . . в. Вр.	2065	И—7	Клещев в. Нж.	2688	А—8—13
Катухова Вр. . . . с. Вр.	2057	И—7	Кленовый в. Бг.	804	К—18
Катуховка Нж. . . . с. Вр.	2459	З—7	Кленовое д. Вр.	2253	Г—4—7
Катино I-е н. Вр.	2436	З—6—40	Клепово с. Бб.	231	Л—12
Катино II-е н. Вр.	2437	З—6—39	Ключников в. Нж.	2609	Г—7—14
Катино д. Нж.	2641	Г—6	Ключи с. Нж.	2721	Б—8
Каху в. Бб.	397	М—9—4	Ключи в. Нж.	3060	Г—10
Каширы с. Вр.	1854	Д—3	Ключики н. Нв.	3598	О—11—11
Каширка д. Вр.	1986	Д—3—4	Ключи Златые д. Нж.	2880	А—7
Каширь с. Вр.	1994	З—8	Ключ Сапрыкин в. Вр.	1985	Е—2—5
Кашировка д. У.	5018	К—4—18	Князево д. Вр.	1695	Е—5
Кашарный в. Р.	4315	К—15	Князев в. Нж.	2589	Г—7—3
Квиткин в. Р.	4587	И—13	Княжев в. Р.	4513	К—13
Квашин в. Нв.	3313	М—12	Княжиной в. О.	3721	В—13
Квашин в. Вл.	1308	Б—13—3	Князевский н. Нж.	3028	Г—8
Киньшино д. У.	5019	К—4	Кобзев М. С. № 1 в. Бб.	637	М—9—71
Киреевский н. Бб.	12	К—8—19	Кобзев С. Е. № 2 в. Бб.	638	М—9—72
Кириченков в. О.	3842	Ж—12	Ковалев в. Вл.	1285	В—14—8
Кириченков в. О.	4005	Е—13	Ковалев в. О.	3443	Г—14
Кириченков в. Р.	4576	З—13—35	Ковалев в. О.	3927	Ж—11
Кирильный в. Бб.	139		Ковалев в. О.	4023	Д—14
Кирильный в. Бб.	139	И—9—32	Ковалев в. Р.	4268	Н—13—2
Кирилов в. Нж.	2803	Б—6—25	Ковалев в. Р.	4775	И—14—6
Кирилов в. Нв.	3470	Н—7—4	Кивылка в. Бг.	929	Н—15—1
Кирилино в. Р.	4704	Ж—16—20	Коврежин н. Нв.	3178	М—9
Кирпичевка в. Вл.	1456	Е—16—27	Ковылья в. Бг.	845	М—15—2
Кирпичи в. Р.	4207	К—13	Коваленко в. Бг.	994	Л—17—7
Курьянов в. Вл.	1601	В—16—6	Кодубец в. О.	4068	Ж—12
Курьянов в. О.	4049	Ж—13	Коденцов в. Бг.	850	О—12—5
Курсановка I с. Нв.	3382	П—7	Кожановка в. Нж.	2722	Б—8—20
Курсановка II с. Нв.	3383	П—7	Кожевников в. Нв.	3471	Н—7—3
Курсановка Нв. с. Нв.	3390	О—6	Кожевников А. Я. в. У.	5089	З—3—12
Кисляй Нж. с. Бб.	344	К—11	Кожевников В. Я. в. У.	5090	З—3—12
Кисляй Мл. в. Бб.	343	К—11	Козминовка н. У.	5071	З—3
Киселев в. Вл.	1486	А—15	Козьма Демьяновка. н. Вр.	2355	Ж—9
Киселевка в. О.	4196	Д—11	Козино-Потоцкое в. Вр.	2438	З—6—41
Кислинский в. Вл.	1280	В—14—9	Козлов А. Ф. № 1 в. Бб.	660	Л—9—77
Кислинский в. Вл.	1284		Козлов А. Р. № 2 в. Бб.	661	Л—9—78
Кислячка в. Р.	4392	З—17	Козлов в. Бб.	42	К—8—15
Кисличка в. Р.	4313	К—16—11	Козлов в. Бч.	731	Л—17
Кистеневский н. Бк.	301	К—11—4	Козловка д. Вл.	1560	Б—15
Китено в. Бб.	81	И—10—7	Козловский н. Бб.	592	К—9
Китаево н. Вр.	2404	Ж—7—51	Козловский в. Нв.	3180	Н—9—26
Киево-Коневка в. Р.	4815	З—16	Козловский н. Нв.	3179	Н—9—27
Клиновы в. Р.	4748	Е—17	Козки в. О.	3858	З—12
Клиндухи в. Р.	4689	Ж—16—9	Кокорев в. Р.	4824	З—15
Клименково (Тараб.) с. Вл.	1177	Г—16	Колосковка д. Вл.	1115	В—15
Климов в. Вл.	1374	Д—14	Колгин В. А. № 1 в. Бб.	692	К—9—23
Клименкова с. Р.	4723	Ж—16	Колгин В. А. № 2 в. Бб.	693	К—9—22
Клин Зеленый в. Вл.	1235	А—14	Колгин В. А. № 3 в. Бб.	694	К—9—24
Клин Нв. в. Р.	4286	И—14—9	Колодезь Культ. н. Бб.	265	З—10
Клещенка Вр. д. Нж.	2669	А—8	Колодезь Белый с. Вл.	1143	Д—16

Населенные пункты, характер их и какого уезда	№№ пе- речня	Клетка карты и №№	Населенные пункты, характер их и какого уезда	№№ пе- речня	Клетка карты и №№
Колодезь—Орлов	г. Вл. 1148	Д—16—5	Комаров	г. Р. 4614	К—16—10
Колодезная	п. Вр. 2369	Ж—9	Комаров	г. Р. 4797	И—14
Колодезь—Гремячий	с. Вр. 2129	Д—7	Комышанский	п. Нв. 3617	О—10
Колодезь—Конь	с. Вр. 2545	Е—5	Комылинка	г. Вр. 4632	З—13—56
Колодезь—Лен	п. Вр. 2383	Е—9—2	Коммунар Верный	г. Вр. 2368	Е—94
Колодезь—Минкин	г. Вр. 2131	Д—7	Коминтерн	п. Бб. 377	М—10—15
Колодезь—Олень	с. Вр. 2384	Е—9	Конюхов	от. У. 5428	З—5—3
Колодезь—Сторож	г. Вр. 2339	Е—9	Конный	г. Р. 4437	Ж—15
Колодезь—Резвый	г. Нж. 2601	В—6	Коноплянов Мл.	г. Вл. 1495	Б—16—8
Колодезь—Резвый	г. Нж. 2930	В—6	Конопляновка	с. Вл. 1543	Б—5
Колодезь—Резвый	д. Нж. 2929	В—6	Коноплянка	п. Нв. 3520	О—9
Колодезный	п. Нв. 3182	Н—9—24	Константиноградск.	п. Нв. 3564	О—11—3
Колодезное	г. О. 3715	В—12	Константиноградск.	г. Р. 4386	И—16—7
Колодезь—Студенн.	г. О. 3675	Д—12	Константиновские	г. Вр. 2053	И—8—17
Колодежное	с.л. Р. 4591	Н—12	Константиновский	п. Нв. 3428	О—8—6
Колосок	п. У. 5357	Л—7—13	Кононов	г. О. 3748	Г—14—10
Колодеевка	с.л. Нв. 3258	Н—11	Коневка Бл.	д. Вр. 2037	З—8
Колодеевка	д. У. 5150	К—5	Коневка Мл.	д. Вр. 2039	З—8—5
Колбинский	г. Р. 4826	И—15	Коняев	г. Вр. 1855	Д—3—18
Колесниковка	с.л. Бч. 802	Л—18	Коньков	г. Бч. 932	Н—14—2
Колесников	г. Бч. 111	К—10—2	Конотоповка	г. Вл. 1612	
Колесников	г. Вл. 1191	Д—16	Коновалов	г. Вл. 1511	Б—15
Колесников	г. Вл. 1241	Б—14—12	Кондратов	г. Бб. 121	К—10—11
Колесников	г. Нж. 3018	Г—9	Кондратьев П. А. № 1	г. Бб. 695	Л—9—46
Колесников	г. О. 4029	Е—14	Кондратьев И. С. № 2	г. Бб. 696	Л—9—47
Колесников	г. Р. 4742	Е—17—44	Кондратьев М. Я.	г. Бб. 620	Л—9—54
Коловатовка	г. О. 4111	Е—12	Кондратьев	г. Бб. 484	Л—10—11
Коловерть	г. Р. 4590	И—13	Кондратьев	г. Бб. 619	Л—9—62
Коломыцев	г. О. 3747	Г—14	Кондратьев П. Ф.	г. Бб. 618	Л—9—60
Коломыцево	с. О. 3932	З—11	Кондратьев Г. С.	г. Бб. 617	К—9—29
Колыбелка	с.л. О. 3935	И—11	Кондратьев М. С.	г. Бб. 616	Л—9—61
Колбино	с.л. О. 3894	Д—11	Коновалов А. П. № 1	г. Бб. 697	Л—9—40
Кольцовский	п. Нв. 3536	П—8—3	Коновалов М. П. № 2	г. Бб. 698	Л—9—38
Колтуновка	с.л. О. 3649	Д—13	Коновалов С. Б. № 3	г. Бб. 699	Л—9—42
Колено	с. Нв. 3416	Н—9	Коновалов Н. П. № 4	г. Бб. 700	Л—9—39
Коленовский II	г. Нв. 3409	Н—9—8	Коновалов А. Н. № 5	г. Бб. 701	Л—9—41
Коленовский	п. Нв. 3181	Н—9—25	Коновалов Т. М. № 6	г. Бб. 702	Л—9—37
Коленовский 4-й	г. Нв. 3447	Н—9	Коновалов С. М. № 7	г. Бб. 703	Л—9—36
Колпак Вр.	п. Нв. 3172	Н—9—33	Коновалов Ф. Я.	г. Бб. 621	Л—9—59
Колпак Нж.	п. Нв. 3191	Н—9—16	Кондрашевка	с. Вр. 1920	Г—7
Колобино	с. Вр. 2446	Г—4	Копитоновка	г. Р. 4732	Ж—16—39
Колещатое	д. Бч. 803	К—18	Копысевка	г. Вл. 1435	Д—15
Колыхалино	д. Вл. 1133	В—16	Копенкин (бывш.)	г. Бб. 13	Л—8—18
Колотов	г. Вл. 1401	Д—14	Копоня	г. Бб. 96	Н—10—29
Колпаков	г. Вл. 1546	Б—15	Копанец	г. О. 4025	Е—14
Колыбелка Вр.	с. Вр. 1774	Д—4	Копанец	с.л. О. 4030	Ж—14
Колыбелка Нж.	с. Вр. 1794	Д—4	Копани	г. Бч. 1019	Л—18—14
Коломенский	п. Бб. 376	Л—10	Копани	г. Бч. 828	П—13
Коломенское	с. Вр. 1995	З—8	Копанище	с. О. 3998	Ж—11
Колпаковский	г. Бб. 80	К—10—8	Копанки	г. Вл. 1487	А—15—1
Колодеевка	с. Бб. 383	М—10	Копанки	г. Вл. 1145	Д—17—2
Комяги	г. Нж. 3019	В—9	Копанки	г. Р. 4893	Ж—16—67

Населенные пункты, характер их и какого уезда	№№ пе- речня	Клетка карты и №№	Населенные пункты, характер их и какого уезда	№№ пе- речня	Клетке карты и №№
Копанки	х. Р. 4834	И—16—13	Красный	х. Бч. 742	Л—16—4
Копанки	х. Р. 4853	З—15	Красный	х. Бч. 842	М—14
Копанки	х. Р. 4517	К—13	Красный	х. Бч. 898	Н—14
Копанки	сл. Р. 4412	Ж—15	Красная	сл. Вл. 1440	Е—15
Копани	х. Р. 4705	Ж—16—21	Красный	х. Вр. 1648	Е—6—12
Копани	х. Р. 4829	З—15—30	Краснянский I . . .	п. Нв. 3402	Н—10
Коробов	в. О. 4225	Г—12—1	Краснянский II . . .	п. Нв. 3403	Н—10—10
Коробовка	с. У. 5243	И—3	Красная	приг. Павл. 4263	К—14
Королев	х. Нж. 2590	В—7—5	Красная	сл. Нв. 3522	О—9
Королькова	х. У. 5297	К—7—45	Красный	п. Нв. 3472	Н—7
Коренная	сл. Бч. 851	П—12	Красное	х. О. 4159	Д—11
Коренщина	х. Р. 4614	И—13	Красненькое	с. О. 3753	В—13
Корнеевка	х. О. 4152	Г—11	Красное Нв.	с. О. 4164	Г—10
Корышев	х. О. 3808	Ж—10—3	Красный	х. Р. 4270	К—14—4
Корниенков	х. О. 3774	Г—14	Красное	с. У. 5524	И—6
Коротояк	сл. О. 3899	Е—11	Красное	с. У. 4907	З—4
Коротово	х. Бч. 785	И—17	Красное Нв.	п. У. 5526	И—6
Коровино	сл. Вл. 1237	Б—14	Красный	п. У. 5323	Л—7—30
Корольский	х. Бб. 386	М—10	Красный	п. У. 5482	З—5—11
Коршевский I	п. Бб. 129	И—9	Кравцов	х. Вр. 2474	Ж—6—26
Коршево	с. Бб. 86	К—9	Кравцов	х. О. 3750	Г—14
Кострубы	х. Р. 4733	Ж—16—40	Кравцов	х. О. 4034	Е—14
Костомарово	с. Р. 4593	Н—12	Кравцова	д. Вл. 1259	Б—15
Косино	х. Нж. 2723	Б—8—18	Краснобратацкая . .	сл. Бч. 750	Н—13
Костин	х. Р. 4424	Ж—15	Краснознаменский .	п. У. 5331	Л—7
Косой	п. Нв. 3184	Н—9—22	Краснолесный . раб.	п. Вр. 1639	} Ж—6
Костыль	х. О. 3801	Ж—10—6	(Графский)	1674	
Косый	х. Р. 4854	З—14	Красильная	д. У. 5155	Л—5—1
Кострикин	п. Нж. 2698	А—8—3	Красюков	х. Р. 4596	З—13—39
Косовка	х. Бч. 987	К—16	Крамаренко	х. Р. 4355	Ж—17—24
Костенков	х. Вл. 1170	Д—16—20	Краснолипье	с. О. 4161	Д—10
Костенки	с. Вр. 1818	Е—9	Краснореченское . .	с. Нв. 3456	Н—8
Косаревка	д. Вл. 1542	Б—15—31	Красовка	д. Нв. 3479	О—7
Котовка	х. Р. 4634	З—16	Красино	д. Вр. 2423	Ж—7
Котов	х. Р. 4348	З—16—28	Краснозорье	в. Вр. 1886	Д—3—3
Котов	х. Бч. 954	Н—16	Краснодаровка . . .	х. Бч. 967	Л—16
Котовка	с. Нж. 2865	Б—7	Кравцов	х. Бч. 1004	М—18
Котляров	х. О. 4000	Ж—14—4	Красноженово	сл. Бч. 1008	М—17
Котляров	х. О. 3779	Г—13	Красногоровка . . .	сл. Бч. 913	Н—16
Кочетовка	с. Нж. 3062	Д—19	Красноселовка . . .	сл. Бч. 933	Н—14
Кочкино	д. Вл. 1585	В—15	Краснополье	с. Бч. 854	О—12
Кочетков	п. У. 5072	З—3	Краснозабродье . . .	сл. Бч. 751	Н—13
Кочерга	с. Нв. 3521	О—9	Краснозагоренская	сл. Бч. 753	Н—13
Кочетовка	ц. Нж. 2769	Б—9	Крахмалевка	х. Бч. 837	О—15
Кочки	х. Бб. 122	К—10—15	Крамарев	х. Бч. 976	К—17
Кошарный	х. Р. 4438	Ж—15	Кретовский	п. Бч. 57	Л—8
Кошарный	х. Р. 4765	З—16—20	Кремни	х. Бч. 855	О—12—8
Кошцев	х. Бч. 808	Н—18—2	Креничный	х. Вл. 1231	А—14—3
Красненский	п. Бб. 593	К—8	Креничный	х. Бч. 1018	Л—18—5
Красный хут.	п. Бб. 246	З—9	Кременчугский I . .	х. Вр. 1822	Е—8
Красный	п. Бб. 295	К—11	Кременчугский II . .	х. Вр. 1823	Е—8
Красный	п. Бб. 651	М—9			

Населенные пункты, характер их и какого уезда	№№ пе- речня	Клетка карты и №№	Населенные пункты, характер их и какого уезда	№№ пе- речня	Клетка карты и №№
Крещенка с. Вр.	1787	Д—5	Ксизово с. Вр.	1864	Д—4
Крещеновский Нв. . . п. Нв.	3573	О—10—8	Кубраков х. Вл.	1447	Д—16
Крестьянский х. О.	4153	Г—10	Кувшин х. Р.	4278	К—14
Крейдоватый х. Р.	4467	З—14—28	Кудлай х. Р.	4457	З—14
Крейдяный х. Р.	4680	Е—16—6	Кудояр Кр. д. У.	4912	З—4
Крещаник х. Р.	4776	И—14	Кудрявцев х. У.	5300	Л—6—42
Кренички х. Р.	4892	Ж—16—68	Кужновские о. У.	5377	Л—5
Крещенский Нв. . . . п. У.	5293	Л—7—47	Кужное с. У.	5378	К—5
Крестниковский . . . п. У.	5533	И—6—30	Кужное Н.-Чер. . . д. У.	5205	К—5—6
Криуша Ст. с.л. Бч.	832	О—14	Кужново Ст. Чер. . д. У.	5207	К—5—5
Криуша Нв. с. Бч.	823	О—14	Кузнецовка х. Бч.	935	Л—1—7—5
Криуша с. Вр.	2073	И—8	Кузнецовский . . . х. Вл.	1136	В—15—12
Криушанские в. Вр.	2050	И—8	Кузнецов х. Нж.	2689	Б—8—12
Криница с.л. Бч.	1010	М—17	Кузнецов х. Р.	4577	З—13—36
Криничный х. Бч	1030	Л—17	Кузничев х. Р.	4655	З—14—45
Криничный х. Бч.	821	О—14	Кузминский п. Вр.	2054	И—8
Криница Кимучая . х. Вл.	1591	Б—16—1	Кузовкин п. У.	5358	Л—6—12
Криница с.л. О.	4082	Ж—11	Кукуевка с. Вл.	1613	Б—16
Криничная с.л. Р.	4298	И—16	Кулаков х. Р.	4749	Е—17
Криничная II х. Р.	4299	И—15	Кулаковка с.л. Р.	4307	К—15
Кривки с. У.	5105	Ж—3	Кулешовка I д. Вл.	1378	Г—14
Кривососовская . . с.л. Р.	4356	Ж—17	Кулешовка II . . . д. Вл.	1380	Г—14
Кривоборье с. Вр.	1671	Е—5	Кулешовка д. Вр.	1715	Е—6—2
Крицкий х. Бб.	339	К—12—5	Кулешов х. О.	4006	Е—13
Круглое с. Вр.	2366	Ж—9	Кулешовка х. Р.	4450	Ж—14
Круглянский п. Нж.	3020	В—8	Кулишовка х. Р.	4633	З—14—57
Круглый п. Нж.	2658	Г—6—29	Куликово с. У.	5112	Ж—4
Круглое с. О.	4166	Г—11	Куликовка п. У.	5310	К—6—37
Круглянка д. Вр.	2551	Е—4	Кулиновка х. Р.	4615	И—13
Кругло-Подпольный п. Бб.	47	К—7	Кулиновка с.л. Р.	4362	З—17
Крутец д. Вр.	2554	Е—4	Кулевка с. Нж.	2728	В—8
Крутец х. О.	3849	З—12	Кулькин х. Вл.	1385	Д—15
Крутенский х. Нв.	3302	Н—12—3	Кулик х. Бч.	996	Л—17
Крутчик п. Нв.	3147	Н—10—51	Культурный в. О.	3851	З—11—16
Крутовский х. Нж.	3099	В—11	Купальный х. Бб.	387	М—10—9
Крутогорье с. Вр.	1760	Е—3	Купанка с.л. Бч.	732	М—16
Крутин х. Бб.	574	И—8—10	Куприянов х. О.	3684	Г—14—5
Крутинский х. Бб.	384	М—10	Курлак Мл. п. Бб.	54	Л—8
Кружилин М. А. № 1 х. Бб.	704	К—9—26	Курлак Нв. с. Бб.	49	Л—8
Кружилин П. А. № 2 х. Бб.	705	Л—9—50	Курлак Ст. I с. Бб.	56	Л—8
Крутой х. Р.	4690	Ж—16	Курлак Ст. II . . . с. Бб.	60	Л—8
Крутой х. Р.	4855	З—15—54	Курлачек д. Нв.	3247	М—8—3
Крутчик с. У.	4909	Ж—5	Курлак п. У.	5604	М—6
Кручинский п. У.	5052	К—4—2	Курлачек х. У.	5289	Л—7—48
Кручик Бл. д. У.	5198	К—5	Курганы п. Бб.	313	И—11
Кручика Бл. отр. У.	5199	К—5—8	Курганское д. Вл.	1076	Г—15
Кручик Мл. д. У.	5204	К—5	Курочкин х. Р.	4656	З—14—46
Крушиловка д. Нж.	2652	Г—7	Курчиный п. Нв.	3611	П—10—10
Крюковка х. Р.	4407	Ж—17	Куррилов х. Вл.	1512	Б—15—19
Кряжовицкий х. Вр.	2451	З—6—32	Курино с. Вр.	2548	Е—4
Крым Нв. х. Вр.	2261	Г—4—6	Курбатовский . . п. Нж.	2971	Г—8
Крыловка с. Вр.	2015	З—8	Курбатов х. Нж.	2897	В—7—15

Населенные пункты, характер их и какого уезда	№№ пе- речня	Клетка карты и №№	Населенные пункты, характер их и какого уезда	№№ пе- речня	Клетка карты и №№
Куренный	ж. Р. 4274	И—14	Леоновка	ж. Вл. 1535	Б—16
Курносый	ж. Р. 4561	З—14—31	Лепехин	ж. Бб. 218	Л—11—7
Куриловское	с. У. 4913	З—4	Лепехинские	ж. Нв. 3448	Н—10—3
Курсановка	п. У. 5594	К—6	Лесково	д. Бч. 870	М—13
Курени-Дуб	ж. О. 4004	Е—13	Лесков	ж. Бч. 997	Л—17—8
Кусакинский	п. Бб. 398	М—10—3	Лесков Нв.	ж. Бч. 962	К—17—1
Кустоватка Мл.	ж. Нж. 2983	В—8—12	Лес. Вр.	ж. Бч. 2632	Г—7—18
Кусты	ж. Нв. 3460	О—8	Лесково Нв.	ж. Нв. 3311	Н—11
Кут	ж. Вр. 2140	Д—7	Лесков	ж. О. 3827	З—12—9
Кутки	с. Нв. 3459	О—8	Лес Мл.	ж. Р. 4896	Ж—16—65
Кучугуры	ж. Вл. 1519	Б—15—29	Лески Мл.	д. Вр. 1937	Г—6—9
Кучугуры	с. Нж. 2978	В—8	Лесиков	ж. Р. 4488	Е—15
Кучугуры	ж. Р. 4758	Е—16			
Кучеряево	сл. Нв. 3265	Н—11	Лесничества:		
Кушин	ж. О. 3693	Д—14	Алексеевское	О. 3629	Д—13
Лавы	с. Вл. 1548	В—15	Алферовское	3489	Д—36
Лавров	ж. Нж. 2986	Г—9	Анненское	5	К—8—47
Лавровка	д. Нв. 3485	О—7	Воронежское	2274	Ж—6—13
Ладомировка	сл. Вл. 1453	Е—15	Городская дача	5403	
Лазаренowo	д. Вл. 1311	В—14	Готовская дача	4158	
Лакомовка	ж. Н. 2745	Б—8—8	Куликовское	4910	
Ланино	д. Вл. 1339	Г—15	Лесзаг (4 дома)	3341	
Ландышевка	п. У. 5215	И—5	Лесо-мелиор. участок	3528	
Лаптев	ж. Вл. 1192	Д—16	Мещерское (6 дворов)	5115	
Лаптева	о. Вл. 1163	Д—16—15	Теллермановское	3375	Р 7
Лапунин	п. Нв. 3185	Н—9	Усманское	5433	
Лапушной	д. Нв. 3248	М—8—2	Шиповское	239	
Ларин	ж. Бб. 15	К—8—17			
Ларионовка	ж. Вр. 1968	Д—6	Лесотехникум		
Латное	с. Вр. 2151	Д—7	Хреновской	554	К—9
Латное	п. Вр. 2566	Д—7			
Латовка	с. У. 5151	К—5	Лесоп. заводы:		
Лажин	ж. О. 4135	Е—12—5	Воровского им.	5109	Ж—4
Львов	п. Бб. 437	М—10	Красный Октябрь	1730	Ж—6
Лебяжий Участок	в. Бб. 114	И—9—14	Рамонский	1665	Е—6
Лебедевский	п. Бб. 594	К—8—5	Хреновской	532	К—10
Лебяжье	д. Нж. 3089	В—9	Шиповский	232	Л—12
Лебедиков	ж. Р. 4402	Ж—15—24	Лесокультурный I. п. Нв.	3186	Н—9—21
Лебедев	ж. Р. 4387	И—17—8	Лесокультурный II. п. Н.	3187	Н—9—20
Лебедевский	ж. Р. 4645	З—13—63	Лefнев	378	Л—9—13
Лебедянка	с. У. 5203	К—5	Легкодьямовка 1-я	ж. Р. 4894	Ж—16
Левашовка	с. Бб. 48	К—8	Легкодьямовка 2-я	ж. Р. 4895	Ж—16—69
Лемешков	ж. Вл. 1425	Е—15—9	Лещенков	ж. Р. 4295	К—16
Ленина им.	п. Бч. 978	К—17—7	Ливенка	с. Бб. 328	К—12
Ленин	п. Вл. 1206	Д—17—26	Ливенка	сл. Вл. 1286	Г—14
Ленский	ж. Вл. 1421	Д—16—6	Ливенка	д. Нж. 2619	Г—6
Ленина В. И. им.	п. Нж. 2717	Б—8—27	Лизиновка	с. м. Р. 4830	З—15
Ленина им.	п. Нж. 2852	Б—7—28	Лимарев	ж. Бг. 852	О—12—7
Ленин	ж. О. 4050	Ж—14	Лимарев	ж. О. 4035	Е—19
Ленинградский	п. Нв. 3148	Н—10	Лимарев	ж. Вл. 1454	Е—15
Ленинград	д. У. 5406	З—5	Лиман Нв.	сл. Бч. 945	Н—16

Населенные пункты, характер их и какого уезда	№№ пе- речня	Клетка карты и №№	Населенные пункты, характер их и какого уезда	№№ пе- речня	Клетка карты и №№
Лиман	а. Бг.	1005	М—18	4469	З—14—29
Лиманский-Ракито	а. Бг.	949	Н—15—5	4413	Ж—15—3
Лиман Кр.	п. Вр.	2005	З—8	4414	Ж—14—4
Лиман	п. Нв.	3163	М—8—40	2532	Е—4
Лиман Кр.	с. О.	4162	Г—10	2536	Е—4
Лиман	а. Р.	4331	И—17—3	2533	Е—4
Лиман	а. Р.	4882	З—15—56	2915	В—7
Липяги Бл.	с. Вл.	1155	Г—16	575	К—8
Липяги Брянские	с. Вл.	1157	Г—16	3283	И—11
Липяги Куликовы	с. Вл.	1180	Д—15	1790	Г—5
Липяги Синие	с. Нж.	3046	Г—9	2227	Г—4
Липяги Подгорные	д. У.	5270	И—3	2254	Г—4
Липяги Пластинские	д. У.	5269	З—3	2343	Ж—8—6
Липовка	с. Бб.	290	И—11	1699	Е—5
Липовка	п. У.	5483	З—5—10	3215	М—8—2
Липки	а. Вл.	1629	Б—16—14	340	К—12
Липовый	а. Р.	4657	З—14—47	1504	А—15—10
Липчанская	с. Бч.	1012	М—17	2121	Д—7
Липчанка Нв.	а. Бч.	1006	М—17—11	1040	М—18—29
Лиски	с.л. О.	3953	З—11	734	М—16
Листопадовский	п. Нв.	3188	Н—9—19	4439	Ж—16—15
Литвиновка	а. О.	4095	Ж—12—7	803	Л—18—4
Лихолубов	а. Р.	4681	Е—16	4321	К—15
Лихачев	п. У.	5332	Л—6—26	1212	Б—14
Личманов	а. Р.	4714	Ж—17—27	1242	Б—14
Лобковка	а. Вл.	1634	В—16—18	1243	Б—14
Лобаниха	в. Вр.	1836	Г—8—2	3127	В—10
Лобкин	а. О.	4096	Е—11—8	1402	Д—15—8
Лободан	а. Р.	4463	Ж 14—38	3189	Н—9—18
Лобановка	а. Р.	4509	Л—14—6	3316	О—12
Логвиновский	п. Бб.	296	К—11	4228	Е—10—5
Логвиновка	д. Нж.	3076	В—10	3802	Ж—10—5
Логачевка	с. Вл.	1616	В—17	5180	И—5
Лог Липов	п. Бб.	131	И—9	5181	И—5
Лог Попов	п. Бб.	76	Л—8	485	Л—10—10
Лог Сухой	п. Бч.	921	Н—17	1458	Е—16—29
Лог Гремячий	в. Вр.	1834	Г—8—3	2579	Е—7—2
Лог Красный	с. Вр.	2006	З—8	4881	З—15
Лог Маслов	а. Вр.	2347	Е—9	2420	З—8—48
Лог Мокрый	а. Вл.	1593	Б—16—19	4083	Ж—11—11
Лог	с.л. Нж.	2982	В—8	1356	Д—15
Лог Ольховатский	с.л. О.	3863	Ж—13	5234	З—4
Лозоватка	а. Вл.	1147	Д—17—4	846	М—15
Лозная	с.л. Р.	4729	Е—17	495	Л—10
Лозовая	п. У.	5595	К—6—8	1319	Б—14
Лозовый I	а. Бч.	862	П—13	2421	З—8—47
Лозовый II	а. Бч.	863	П—13—2	2690	Б—8—10
Лозовый	а. Вл.	1457	Е—16—28	1066	В—15
Лозовый	а. Вл.	1262	Б—13—10	4038	Е—14
Лозы	д. Вр.	1745	Д—3	3626	Е—12
Лозовый	а. Нж.	3289	О—11	117	И—10
Лозовый	а. Р.	4715	Ж—17	717	М—16
Лозоватый	а. Р.				
Лозоватый I Нв.	а. Р.				
Лозоватый I Нв.	а. Р.				
Лозовка Воронеж	с. Вр.				
Лозовское-Елец	с. Вр.				
Лозовка Мл.	д. Вр.				
Лозовка	д. Нж.				
Локтев	п. Бб.				
Ломы	а. Нв.				
Ломово	с. Вр.				
Ломовец Вр.	с. Вр.				
Ломодец Нж.	с. Вр.				
Ломакино	а. Вр.				
Лопатки	с. Вр.				
Лопушный	п. Нв.				
Лосево	с.л. Бб.				
Лосев	а. Вл.				
Лосово	д. Вр.				
Лофицкий	а. Бч.				
Лофицкая	с.л. Бч.				
Лохманы	а. Р.				
Лощина	а. Бч.				
Лощина	а. Р.				
Лубянка Вр.	с.л. Вл.				
Лубянка Нж.	с.л. Вл.				
Лубянка Ср.	д. Эл.				
Луганка	а. Нж.				
Луговин	а. Вл.				
Луговой	п. Нв.				
Луговой	а. Нв.				
Луговой	а. О.				
Луговатка Вр.	с. У.				
Луговатка Нж.	д. У.				
Луг Кр.	п. Бб.				
Лудановка	а. Вл.				
Лужок Нж.	а. Вр.				
Лужок Конный	а. Р.				
Лукин	а. Вр.				
Луки	в. О.				
Лукичевка	с. Вл.				
Луковка Сухая	д. У.				
Лук'янчиков	а. Бч.				
Лукьяновский	п. Бб.				
Лутовиновка	с.л. Вл.				
Лутовиновка	д. Вр.				
Лутовиновка	д. Нж.				
Лущка	д. Вл.				
Луценковская	с.л. О.				
Лушиновка	приг. О.				
Лушиново	а. Бб.				
Лысогорка	приг. Бч.				

Населенные пункты, характер их и какого уезда	№№ пе- речня	Клетка карты и №№	Населенные пункты, характер их и какого уезда	№№ пе- речня	Клетка карты и №№
Любвин	г. Вл. 1441	Е—15	Малинино	с. Вр. 2552	Е—4
Люблино	п. Бб. 132	И—9—18	Малиновский	г. Нж. 2591	В—7—2
Любимый	г. Вл. 1351	Г—15—27	Малиновка	г. Нж. 2598	В—6
Любимый	г. Вл. 1193	Д—16—34	Малиново	г. Нж. 3105	Г—10
Люков	г. Бб. 584	И—8—9	Малиново	г. О. 3699	Г—12—3
Лягушкин	г. Нж. 3113	Г—10—13	Малиново	д. О. 3763	В—13
Лягушевка	г. О. 4199	Д—10—9	Малиново	г. О. 4092	Д—11
Лялевка	г. Нв. 3259	Н—11	Малиновский	г. О. 4205	Г—11—24
Ляпин	г. О. 3836	Ж—12	Малоденинск	г. О. 3716	В—12
Лыково	с.л. Р. 4597	И—13	Мальчукон	г. У. 5058	З—3—2
Лысый	г. О. 3895	Д—11—8	Малоречка	п. У. 5578	Л—6—10
Лысогорка	г. Р. 4372	И—16	Мальхин	г. Нж. 3038	В—9—23
М ажугин	г. Нв. 1422	Д—16—7	Мамонтов	г. Бб. 112	К—10—1
Мазейка	с. У. 4983	К—4	Мамонтов	г. Бб. 641	М—10—11
Мазейский	г. У. 4972	К—4—31	Мамонтов	г. Нв. 3260	Н—11—3
Мазурина	г. У. 5348	К—7—17	Мамон Вр.	с. Бч. 843	Л—15
Маза	п. У. 5622	Л—6	Мамон Нж.	с. Бч. 847	М—15
Маза Вр.	с. У. 5486	И—6	Мамоновка	с.л. Бч. 971	М—13
Маза Нж.	с. У. 5545	И—6	Мамон	г. Р. 4543	З—13—18
Макаровский	п. Бб. 399	М—9	Мандрово	с. Вл. 1777	Г—15
Макаровка	г. Вл. 1449	Д—16—23	Мандровский	г. Бч. 936	М—15
Макаровские	с. Вр. 2067	И—7	Манино	с.л. Бч. 857	О—13
Макарбе	с. Вр. 2439	Ж—6	Манино	с. Вр. 1007	Е—4
Макарово	с. Нв. 3461	О—7	Манингов	г. У. 5298	К—7—44
Макарово Нв.	с. Нв. 3478	Н—7	Манидинский	п. Бб. 663	
Макаровка	г. Р. 4516	К—15	Марковка Нв. II	с.л. Бч. 810	Н—18
Максимов	г. Бб. 318	И—12	Марковка Нв. I	д. Бч. 809	
Максимовка I	д. Нж. 2733	Б—9	Марки	с. О. 3859	З—12
Максимовка II	д. Нж. 2734	Б—9	Марки Вр.	с.л. О. 3823	З—12
Максименков	г. Р. 4429	Е—15	Мартынцев	г. Вл. 1395	Д—14
Маклок	п. Вр. 2407	Ж—7—50	Мартын Бл.	с. Бб. 579	И—8
Маклок	п. Вр. 2279	Ж—6—3	Мартын Мл.	с. Бб. 580	И—8
Макеев М. Ф. № 1	г. Бб. 639	М—10—13	Марченков	г. Бч. 941	Н—15
Макеев М. В. № 2	г. Бб. 640	М—10—14	Марченково	с.л. Р. 4425	Ж—15
Макагоново	с. Нв. 3269	М 10	Маркс-Карл	г. Нж. 3092	В—10
Мальцева	г. Вр. 2410	З—6—38	Марфино	д. У. 5210	И—4
Маланьино Вор.	д. Вр. 1706	Е—5	Марусовка	г. Р. 4420	Ж—15
Малеванный	г. Бч. 915	Н—17	Марыничев	г. О. 3734	Г—13
Малолесковский	г. Бч. 789	К—17—8	Мариновка	г. Вл. 1358	Г—15
Малороднов	г. Бб. 707	Л—9—32	Мартынцев	г. Р. 4734	Ж—16
Малчевка	г. Бб. 302	К—10—3	Марьино	д. Вр. 1851	Д—3
Мальшев	п. Бб. 72	Л—8—1	Марьин	г. Вр. 1878	Д—3—6
Малышковский	п. Бб. 297	К—11	Марьино Вх.	п. Вр. 2388	Ж—9
Малакеево	с.л. Вл. 1387	Д—15	Марьяна	д. Нж. 2873	А—6
Малакеево	г. Вл. 1386	Д—15	Марьино	д. Нж. 2682	Б—8
Малашево Нв.	с. Вр. 2565	Е—8	Марьино Нж.	с. О. 3815	Ж—9
Малотроицкая	д. Нж. 2927	В—6	Марьевка	с. Бб. 166	Л—11
Малахов	г. Нж. 2987	Г—19—19	Марьевка	г. Бч. 1052	Л—17
Малахов	г. Нж. 3100	В—11	Марьевка Петро	г. Вл. 1626	Б—16
Маленький	п. Нв. 3149	Н—10—50	Марьевка	г. Нв. 3261	Н—11
Маленький	г. Р. 4538	З—13—14	Марьевка	с.л. О. 3757	Г—13
			Марьевка	г. О. 4219	В—11

Населенные пункты, характер их и какого уезда	№№ пе- речня	Клетка карты и №№	Населенные пункты, характер их и какого уезда	№№ пе- речня	Клетка карты и №№
Марьевка	х. Р.	4475	Маховатский Дл.	х. Нж.	2625
Марьевка	сл. Р.	4419	Маховой	х. Нж.	3040
Марьевка	д. У.	5156	Махалютин	х. О.	3751
Марьевка	д. У.	5129	Машкино	с. О.	3813
Марьевка	п. У.	5310	Майоровский	х. Вл.	1201
Марьевка	д. У.	5529	Медово	сл. Бч.	917
Марьевка	д. У.	5596	Медовка	с. Вр.	2156
Марьино Нов.	д. Нв.	3515	Медовый	х. О.	3889
Масловка	с. Бб.	252	Медовка	д. У.	5415
Масловка	д. Вл.	1106	Медвежье	х. Бч.	878
Масловка	д. Вр.	1703	Медвежье	с. Вр.	1955
Масловка	с. Вр.	2295	Междуречное	п. Бб.	133
Масловка	х. Р.	4430	Межонка	в. Р.	4809
Масловка В.	д. У.	5188	Межонка Мл.	с. Р.	4808
Масловка Нж.	с. У.	5211	Меловатка Нв.	сл. Бч.	873
Масклявин	х. Нж.	3039	Меловатка ст.	сл. Бч.	900
Масычев	х. Нв.	3277	Меловатка	с. Вр.	1950
Мастюшинский Н.	х. О.	3795	Меловой	х. Нж.	3041
Масаловка	с. У.	5304	Меловой	х. Р.	4856
Массальское	с. Вр.	2028	Меловое Нв.	с. Нж.	2743
Матвеевка	д. Нж.	2797	Меловое Ст.	с. Нж.	2759
Матвеево-Глогово	д. У.	5267	Мелавка	с. Нж.	2877
Матвеевка	д. У.	5472	Мельница Нж.	х. Вл.	1617
Матвеевка I-я	д. У.	5174	Мельница Бл.	х. О.	3893
Матвеевка II-я	д. У.	5175	Мельница Нж.	х. О.	4186
Матвеев	х. Р.	4766	Мельница Нв.	сл. О.	4101
Матюшино	с. О.	4243	Мельница Нв.	х. Р.	4317
Матюшин	х. Бч.	908	Мельница Ст.	х. Р.	4812
Матренка	с. У.	5152	Мельниково	х. Нж.	2853
Матренка	д. У.	5411	Мелахина	с. О.	3957
Матрено-Гезево	сл. О.	3652	Менжелоу	х. Нж.	3067
Матреновка Мл.	д. У.	5784	Менжулин	х. О.	3845
Матренка Нж.	с. У.	5247	Меняйлово	сл. О.	3656
Матреновка Вх.	с. У.	5183	Мерзлинов	х. Бб.	623
Матренка Нж.	д. У.	5239	Мерзлинов	х. Бб.	622
Матренка Нж.	д. У.	5277	Мерзляков И.С. № 1	х. Бб.	673
Матренка Отхожая	д. У.	5186	Мерзляков Ф.И. № 2	х. Бб.	674
Матренка Русская	с. О.	3667	Мерзляков	х. Бб.	596
Матренка Ср.	с. У.	5226	Мерзляков	х. Бб.	379
Махинов И. С. № 1	х. Бб.	708	Меркулов	х. Нж.	2898
Махинов Л. И. № 2	х. Бб.	709	Местный	п. Нв.	3430
Махинов Ф. П. № 3	х. Бб.	710	Мечетка I	с. Бб.	298
Махинов М. К. № 4	х. Бб.	667	Мечетка II	с. Бб.	299
Махинов С. К. № 5	х. Бб.	668	Мечек Бл.	с. Вр.	2553
Махинов Л. М. № 6	х. Бб.	669	Мечек Мл.	д. Вр.	2555
Махинов В. И. № 7	х. Бб.	670	Мещерка	п. У.	5101
Махинов Я. А. № 8	х. Бб.	671	Мещерка	п. У.	5106
Махинов А. С. № 9	х. Бб.	672	Миженевка	с. О.	4229
Махморовка	х. Вл.	1592	Миловановский	п. У.	5359
Маховатка	д. Вр.	2155	Минченко	х. Бб.	400
Маховище	с. Вр.	1763	Минаковский	п. Вр.	2016
Маховатка	д. Нж.	2626	Мировка	п. Вр.	2088
					Г—6
					Г—9—34
					Г—14—11
					Ж—10
					Г—16
					Н—17
					К—6
					Д—11—11
					Ж—5
					М—12
					Д—6
					И—9—17
					И—15
					И—15
					М—13
					Н—14
					Г—6
					Г—9—35
					З—15—53
					В—9
					В—9
					В—6
					В—17
					Д—11—9
					Г—11
					Е—12
					К—15
					И—15
					Б—7—31
					Ж—12
					Г—10
					Ж—13—3
					Д—14
					Л—9—63
					Л—9—64
					Л—9—81
					Л—9—74
					К—9—2
					Л—9—11
					В—7—12
					Н—8
					К—11
					К—11
					Е—4
					Е—4
					Ж—4
					Ж—3—17
					Ж—10
					Л—7—11
					М—9—6
					З—8—11
					И—7

Населенные пункты, характер их и какого уезда	№№ пе- речня	Клетка карты и №№	Населенные пункты, характер их и какого уезда	№№ пе- речня	Клетка карты и №№
Мировка д. У.	5476	К—6	Можайское с. Вр.	2027	З—9
Мировка д. У.	5130	К—5—10	Мозжухин х. Вл.	1436	Е—15—16
Мир Нв. п. Вр.	1782	Д 5—2	Моисей Вр. х. Вл.	1293	В—15
Мирошкин х. У.	5473	И—6—17	Монсеева д. У.	5258	И—4
Мирошников х. Р.	4777	И—15—7	Мокришево с. Вл.	1624	Б—16
Миронова х. Вл.	1607	В—16—9	Мокрец с. Нж.	2729	Б—9
Мисев х. О.	3958	Ж—11	Мокруша д. У.	5467	И—6—19
Митрофановка с. Бб.	480	Л 10	Мокрый в. Вл.	1409	Г—15—3
Митрофановский п. Бб.	603	И 9	Молчанье х. Вр.	1944	
Митрофановский х. О.	4167	Г—11—20	Молчанов х. О.	3864	З—12—7
Митрофановка с.т. Р.	4373	И—16	Монастырщина с. Бч.	918	Н—16
Митрофановка д. У.	5131	К—5	Монастырщинка с. Вр.	2302	Е—7
Митяевка с. О.	3806	Ж—9	Монастырка д. У.	5442	
Михайловский п. Бб.	486	Л—9—9	Морозов х. Бч.	872	М—13
Михайловский п. Бб.	611	М—8—44	Морозов х. Бч.	984	К—16
Михайловский х. Бб.	291	К—11—8	Морозовка д. Вр.	2497	З—7
Михайловка Нв. х. Бч.	1053	Л—17—33	Морозов х. О.	3852	З—11—15
Михайловка х. Вл.	1181	Д—15	Морозов х. Р.	4273	И—13
Михайловка Мл. х. Вл.	1577	А—15—37	Морозовка с.л. Р.	4835	И—15
Михалевские в. Вр.	2025	З—9 8	Морозовка д. У.	5157	Л—15
Михайловские в. Вр.	2026	З 9—7	Морусовка х. Вл.	1459	Е—16—30
Михайловка VI-я в. Вр.	2103	К—7—3	Моряк Красный х. Вр.	2007	З—8—15
Михайловка д. Вр.	2017	З—8	Московское с. Вр.	2032	Ж 8
Михайловка д. Вр.	2040	З—8—4	Московские в. Вр.	2071	Н—7—13
Михайловский х. Нж.	2610	Г 7—6	Московский п. Нв.	3151	Н—10 49
Михайловск Нв. п. Нж.	2705	Б—8—9	Московское х. О.	3997	Ж—14—1
Михайловский п. Нв.	3150	Н—10	Московское Нв. п. У.	5484	З—5—9
Михайловка п. Нв.	3592	О—10	Московка д. У.	5384	К—4
Михайловка д. Нв.	3238	Н—7—10	Московка д. У.	5179	К—4
Михайловка х. Нв.	3310	Н—11—1	Московка с. У.	5124	З—3
Михайловка д. Нж.	2752	Б—9—26	Мостки I. х. Бч.	786	К—17—7
Михайловский в. О.	3794	З—10—8	Мостки II. х. Бч.	784	К—17
Михайловка х. Р.	4156	Д 11—15	Мостище х. О.	3903	Е—11
Михайловский Нв. х. О.	3924	З—11	Москлянин х. Нж.	3106	Г—9—5
Михайловка с.л. Р.	4388	Н—17	Моснякин х. Бч.	853	О—12—6
Михайловка с.л. Р.	4518	К—13	Мосальский х. Вр.	2074	И—8—11
Михайловка п. У.	5579	Л—6	Мохинев И. А. №1 х. Бб.	664	Л—9—80
Михайловка с. У.	5312	К—7	Мохинев Е. А. №2 х. Бб.	665	Л—9—79
Михайловка 2-я с. У.	5534	И—6	Мохинев И. А. №3 х. Бб.	666	Л—9—71
Михайловка Бл. д. У.	5560	И—5	Москлиха п. Бб.	706	Л—9
Михайловка Мл. д. У.	5561	И—6	Моховой х. Бб.	331	К—12—2
Михайловка Нв. I д. У.	5547	И—6	Моховой х. Нв.	3560	Р—8
Михайловка Нв. II п. У.	5548	И—6	Мохнатый п. Бб.	82	И—10—6
Михайловский п. У.	5605	Л—6	Мочалов отр. У.	5333	Л—7—25
Михайловский п. У.	5021	К—4—17	Мудраков х. Р.	4724	Ж—17—34
Михайловский о. У.	5379	Л—5	Мужище с.л. Нв.	3314	И—11
Михайловский I п. У.	5510	И—7	Мулявой х. Р.	4857	З—15—46
Михельпольский х. Р.	4646	З—13—64	Муратов х. Вр.	1815	Д—8—7
Михнево с. Нж.	2988	Г—8	Муравьевка д. Вр.	1791	Д—5
Михнов х. О.	3861	Ж—12	Муравейник п. Вр.	2018	З—8—10
Михино п. Бб.	391	М—10	Муравлянка-Усть с. О.	4215	Д—11
Могилы Острые х. Р.	4555	Ж—13	Муразинка I в. У.	5571	И—6—20

Населенные пункты, характер их и какого уезда	№№ пе- речня	Клетка карты и №№	Населенные пункты, характер их и какого уезда	№№ пе- речня	Клетка карты и №№
Мурзинка II в. У.	5477	И—6—15	Нескучный п. Вр.	2513	З—6
Мусатов в. О.	3890	Д—11—10	Нестука в. Вл.	1442	Е—15—18
Мухино в. Вр.	1841	Д—4	Несолоновка в. Р.	4308	К—14
Муханов—Русско в. Р.	4510	Л—13	Нефорощенко п. Бб.	401	М—9
Мухо-Удировка с. О.	3666	Д—13	Нехаевка в. Вл.	1158	Г—16
Мыздрынка в. Нж.	3069	Г—9	Нечаевский п. Бб.	73	М—7
Мысаков в. Вл.	1182	Г—15	Нечаев в. Бб.	242	М—12—5
Мыгкова в. У.	5313	К—7—36	Нечаевка в. Вр.	1708	Е—5—4
Мягодов в. Вр.	1857	Д—3—17	Нечаевка в. Вр.	1858	Д—3
На гольный Вх. в. Бч.	848	О—12	Ни жнедевиц с.л. Нж.	2585	В—8
Нагорное в. Нв.	3465	О—7	Нижедевицк п. ст. Нж.	3007	В—7
Нагольное в. Нж.	3084	В—11—2	Нинин п. Вл.	1216	Б—41
Нагорная I-я в. Р.	4874	З—15—58	Нива Урожайная п. Бб.	45	К—8—13
Нагорная II-я в. Р.	4885	З—15—57	Нива Кр. в. Вл.	1306	В—14
Нагольная с.л. Р.	4736	Е—17	Нива п. Вр.	1781	Д—5—3
Надточиев отр. О.	4131	Е—11—17	Нива Добринская п. Нв.	3139	Н—9—57
Надеждинск Нв. п. Бб.	43	К—8—14	Никитовка с. Вл.	1389	Г—15
Надежда в. Вл.	1164	Г—16—16	Никитовка в. Рос.	4750	Е—17—48
Надеждовка в. О.	3671	Е—13	Никифоровка в. Вл.	1513	Б—15—17
Надеждино в. У.	5544	И—6—25	Никандровка в. Вр.	1938	Г—6—8
Назаров в. Вр.	1716	Е—5—1	Никандровка в. Нж.	2678	А—8
Назарьевка I-я в. Нж.	2746	А—8—6	Никандровка с. Нв.	3523	П—8
Назарьевка II-я в. Нж.	2747	А—8—7	Никандровка в. Р.	4778	И—15
Назарьевка III-я в. Нж.	2748	А—8	Никандровка в. Бч.	1054	М—17
Назаровка в. Р.	4421	Ж—15	Никонова в. Вр.	2475	Ж—6
Накиско в. Нв.	3287	Н—11—7	Никонов в. Нж.	2854	Б—7—32
Наливкино в. У.	4942	И—4	Николенков в. Бч.	969	Л—17
Наливкино в. У.	5033	К—3—11	Николенков в. Бч.	754	Н—13—2
Наливкинский п. У.	5053	К—4	Николаевка с. Бб.	305	И—11
Нарезки в. Нж.	2599	В—6	Николаевка в. Вл.	1443	Е—14
Наримановский п. Нв.	3618	О—10—25	Николаевка с.л. Вл.	1287	Г—14
Нартов отр. У.	5412	З—5—8	Николаевка с.л. Вл.	1472	Д—15
Насоново с. Вл.	1087	Г—15	Николаевка в. Вр.	1939	Г—6—7
Натальино в. Нж.	2881	А—7	Николаевка с. Вр.	2080	К—7
Натальино в. У.	5275	Н—3	Никольское с. Нж.	2800	А—7
Нашекинские в. Вр.	2075	И—8	Николаевка с. Нж.	2889	Б—7
Негачевка Донская в. Вр.	1778	Д—5	Николаевка в. Нж.	2934	Б—6
Невольное в. Вл.	1520	Б—15	Николаевка в. Нж.	2949	А—7
Нежданный в. Бб.	99	И—10—28	Николаевка в. Нж.	2749	Б—8
Некрьлово с. Нв.	3529	О—9	Николаевка в. Нж.	3094	В—10
Некрьловка в. У.	5182	И—5—14	Николаевка п. Нв.	3216	М—8
Неледов в. Бч.	1041	М—18	Николаевка с.л. О.	3669	Д—1—13
Нелга с. Вр.	1701	Е—5	Николаевка с.л. О.	4014	Е—14
Неласово в. Р.	4691	Ж—16—10	Николаевская с.л. О.	3904	Е—11
Немчиновка в. Нж.	2735	Б—9	Николаевка с.л. Р.	4521	К—14
Немерзь в. Вр.	1852	Д—3	Николаевка с.л. Р.	4844	З—14
Неминуший в. О.	4007	Е—13	Николаевка в. У.	5487	И—6
Нережа с. Вр.	2247	Г—4	Николаевка в. У.	5034	К—3
Неровная с.л. Р.	4440	Ж—15	Николаевка I с. У.	5290	М—7
Нескучный I п. Бб.	247	З—10	Николаевка II с. У.	5292	М—7
Нескучный II с. Бб.	266	Н—10	Николаевка с. Бб.	487	Л—10
			Никольское I с. Бб.	255	И—11

Населенные пункты, характер их и какого уезда	№№ пе- речня	Клетка карты и №№	Населенные пункты, характер их и какого уезда	№№ пе- речня	Клетка карты и №№
Никольское II-е . . . п. Бб.	257	З—10	Новопокровский . . . п. Нв.	3432	Н—8
Никольский Нв. . . п. Бб.	381	Л—10	Новоникандровка . п. Нв.	3593	О—10
Никольское-Варвар. с. Бб.	100	И—10	Новомосковский . . п. Нв.	3565	О—11
Николаевский . . . с. Бч.	937	М—15	Новоизрожное . . . с. Вл.	1095	В—16
Николаевский Нв. . . х. Бч.	1042	М—18—30	Новохуторская . . . сл. Вл.	1317	В—14
Николаевский Нв. . . х. Бч.	1020	М—18	Новохоперск гор. Нов.	3132	П—9
Никольский (Руново) х. Вл.	1364	Д—15	Новохоперск. раб. час. Нв.	3133	П—9
Никольский х. Вл.	1488	Б—15	Новый п. Вл.	1246	А—14
Никольск. (Товарн.) с. Вр.	1984	Д—2	Новый х. Вр.	1751	Е—3
Никольское д. Вр.	1903	Г—6	Новый х. Вл.	1578	А—15
Никольское с. Вр.	1980	Д—2	Новый х. Р.	4810	И—15—10
Никольское д. Вр.	2498	З—7	Новоселовка д. Вр.	2520	З—7—3
Никольское с. Вр.	2305	Е—8	Новоселовка х. Вл.	1316	В—14
Никольское с. Вр.	1764	Е—3	Новоселовка х. Вл.	1625	Б—16
Никольское сц. Нж.	2642	Г—6	Новосельное д. Нж.	2627	В—6
Никольское II-е . . . д. Нж.	2875	А—6	Новосельская д. Вл.	1321	В—14
Николаевское с. Нж.	2960	Г—8	Новосельское с. Нж.	2645	Г—6
Николаевка Нв. д. Нж.	3077	В—10	Новосельское сл. Нж.	3025	В—8
Никольское Ст. с. Нж.	3071	Г—8	Новоселовка д. Нж.	3262	Н—11
Никольск. на Еманче с. Нж.	3063	Д—9	Новоселовка х. О.	3995	Е—14
Никол. Ключевая . . . д. Нж.	2788	Б—7	Новоселовка х. Р.	4358	Ж—12—25
Никольское с. Нв.	3230	М—7	Новоселовка п. Р.	4458	Ж—15
Никольское с. Нв.	3320	О—12	Новоселовка х. Р.	4868	З—16
Никольский Нв. п. Нв.	3217	М—8	Новоселки д. Нж.	2876	А 6
Николаевск Нв. х. О.	4231	Ж 10	Новоселки д. Нж.	2919	Б—7
Никольский х. О.	3923	З—11	Новоуспенка д. Нж.	2790	Б—7
Никольский х. О.	3738	Г—13	Новоклиновское . . . с. Вр.	2029	Ж—9
Николаевск „Портки“ п. О.	3720	В—13	Новоклиновские . . . в. Вр.	2051	И—8—18
Никольский х. Р.	4604	З—14	Новоселье х. Вр.	1921	Г—7—14
Никольское д. У.	4973	К—4	Новогеркутино . . . с. У.	4996	И—3
Никольское с. У.	5250	И—3	Новотроицкая д. Нж.	2928	В—6
Никольский I п. У.	5314	К—7	Новотроицкий х. Р.	4883	З—15
Никольская I д. У.	5240	И—3	Новоуглянское с. У.	5423	З—5
Никольское I д. У.	5232	З—4	Ножин х. Вл.	1473	Д—15
Никольское I д. У.	5146	К—5—5	Новиков х. Нж.	2799	А—7—6
Никольское I с. У.	5511	И—6	Новиковский х. Р.	4669	З—12—73
Никольское II сц. У.	5421	З—6	Норожин х. Р.	4357	Ж—17
Никольское II д. У.	5225	И—4	Носов х. Р.	4359	Ж—17
Никольское II д. У.	5147	К—5—4	Ношекино I с. Бб.	585	И—8
Никольское II с. У.	4914	З—4—3	Ношекино II с. Бб.	586	И—8
Никольское II с. У.	5512	И—6	Ношекинские в. Бб.	587	И—8—8
Никольское III д. У.	5546	И—6			
Никольский п. У.	4929	З—4—2	Обрез х. О.	4206	Г—11
Никольско-Сергеев. с. У.	5160	З—5	Обедный № 30 х. Бб.	676	Л—9—85
Никольские в. У.	5407	Л—5	Об'един. Братское д. Нж.	2908	Б—7
Новая Сотня приг. Остр.	3626	Е—12	Оболонское п. Вр.	2389	Ж—9
Новоржавец х. Нв.	3556	П—8	Оболонков х. О.	3764	В—13—2
Новенькая сл. О.	3728	Г—13	Оборонный х. Р.	4859	З—15—50
Новь п. Бб.	537	Л—9	Овчарня х. Р.	4884	З—15
Новь Кр. п. У.	5593	К—6	Овчары д. У.	4997	К—3
Новогальское с. Нв.	3466	О—7	Овсянников х. Вр.	1940	Г—6
Новогальские 2 выс. д. Нв.	3223	Н—8	Овчинниково д. Вл.	1571	Б—15

Населенные пункты, характер их и какого уезда	№№ пе- речня	Клетка карты и №№	Населенные пункты, характер их и какого уезда	№№ пе- речня	Клетка карты и №№
Огарево	с. Бч. 826	О—15	Олымчин	х. Нж. 2890	Б—7—20
Оголев	х. Бч. 914	Н—6	Олымь	с. Нж. 3015	В—7
Огарков	х. Нж. 2600	В—6	Олымь Вх.	д. Нж. 2771	К—8
Огарково	х. У. 5042	И—4—8	Оле:мь Княжая.	д. Нж. 2773	Б—8
Огнев	х. Бч. 830	О—14—4	Олымь Нв.	п. Нж. 2774	Б—8—22
Одинцов	х. Вл. 1250	А—14	Ольховый	х. Бч. 722	М—15
Одинцовка	д. Вл. 4179	Г—11	Ольхов	х. Вл. 1264	Б—14
Озерки	с. Бб. 180	Л—10	Олейников	х. Вл. 1195	Д—16
Озерки Кр.	п. Вр. 2008	З—8	Олейницкий	п. Вл. 1239	Б—13
Озерки	х. Нж. 2646	В—6—20	Орабинский	х. Р. 4326	Л—16
Озерки	с. Нж. 2791	Б—7	Орехово	с. Вл. 1139	В—16
Озерки	х. Нж. 2899	В—7—16	Орехово	с. Нж. 2900	В—7
Озерки	в. Нж. 3003	В—8—6	Орехов	х. О. 4051	Ж—13
Озерки	д. У. 5252	З—4	Орлянка	п. У. 5606	Л—6
Озерский Вр.	п. Бб. 183	Л—11	Орлик Н.	х. Р. 4349	З—16—29
Озерский Кр.	п. Бб. 589	К—8	Орлово	с. Вр. 2465	Ж—6
Озерной	п. Нв. 3192	Н—9—15	Орлово-Приютино	с. Вр. 2466	Ж—6
Озерный	х. Р. 4744	Е—17	Орлиный	х. Вл. 1320	В—14—2
Озеро Лебязье	с. Вр. 1926	Д—5	Орлов	х. О. 3657	Д—13
Окраюшкин	х. Р. 4578	З—13	Орловка	п. Бб. 74	М—7
Окоп	х. Вл. 1579	А—15	Орловка I	с. Бб. 406	Л—10
Окоп	в. Нж. 2941	Б—7	Орловка II	с. Бб. 405	Л—10
Октябрь Кр.	х. Бб. 250	З—10—5	Орловка	п. Нж. 3029	Г—9—15
Октябрьский Кр.	п. Бб. 14	К—7	Орловка	п. У. 5153	К—6—3
Ольховатка	д. Вр. 2019	З—8	Орловский	п. У. 5054	К—4—1
Ольховатка	д. Вр. 2127	Е—6	Орловские	от. У. 5614	К—6
Ольховатка	д. Нж. 2935	Б—6	Осадчий	х. Бч. 831	О—14—6
Ольховатка II	д. Нж. 2804	Б—6	Осадчий	х. О. 4009	Е—14
Ольховатка Нв.	п. Нв. 3619	О—10—22	Осадчий	х. О. 4181	Г—10
Ольховатки Центр.	п. У. 4461		Осетровка	с. Бч. 735	Л—15
Ольховатка	с. Р. 4319	К—15	Осетров	п. Вр. 1837	Г—8—1
Ольховатка	с. Р. 4403	Ж—15	Осипенко	х. Бб. 341	К—12—4
Ольховатка	с. Р. 4957	И—3	Оседлов	х. Бб. 191	Л—13
Ольховатка	с. У. 5254	И—4	Осмаково	с.л. О. 4040	Е—14
Ольшанка (Павловка)	с. Бб. 113	К—10	Осиновый	п. Бб. 392	М—10
Ольшанец	д. Вр. 1869	Г—4	Осиновка	п. Бб. 267	З—10
Ольшанка Нв.	с. Нж. 3002	В—7	Осинки	п. Бб. 711	Л—9
Ольшанка Нж.	с. Нж. 3001	В—8	Осинки	х. Вл. 1049	Д—16—6
Ольшанка Ст.	с. Нж. 2665	Г—6	Осинки	х. Нв. 3449	Н—9—2
Ольшанец	п. Нж. 2628	Г—6	Осиновка Нв.	с.л. О. 4106	Е—12
Ольшанец II	п. Нж. 2629	Г—6—22	Осиновый	х. О. 3741	Г—13—8
Ольшанец III	п. Нж. 2630	Г—6—21	Осички	х. Р. 4759	Е—16
Ольшанки Устье	х. Нж. 2655	Г—7	Осиковка	с.л. Бч. 1031	Л—18
Ольшан Кр.	с. О. 4109	Д—12	Осиков	х. Р. 4442	Ж—15—17
Ольшан Нж.	в. О. 4112	Е—12—2	Осколище	д. Вл. 1561	Б—15
Ольшан Нж.	с. О. 4113	Е—12	Оськино	с. О. 4246	Е—10
Ольшанка	д. У. 525	И—3	Оськинский Н.	х. О. 3796	З—10
Ольшаной Верх I	д. Вр. 2222	Г—4	Особняк	х. Вр. 2332	Ж—7
Ольшаной Верх II	д. Вр. 2223	Г—4	Остальное	х. Вр. 2371	Е—9—3
Ольшаной Верх III	д. Вр. 2224	Г—4	Острогжск гор. Остр. 3625	Е—12	
Ольгинский	п. Бб. 604	И—9—3	Острогжск приг. Росс. 1639	Е—7	
Ольгинка	с. У. 5294	М—7—46	Остров Нв.	д. Нв. 3246	М—8—4

Населенные пункты, характер их и какого уезда	№№ пе- речня	Клетка карты и №№	Населенные пункты, характер их и какого уезда	№№ пе- речня	Клетка карты и №№
Островка д. У.	4988	К-3	Палатовка I с.л. Вл.	1296	В-14
Островной х. Нж.	2736	А-9-24	Палатовка II с.л. Вл.	1302	Г-14
Остров <i>приг.</i> Богуч.	707	М-16	Паленин х. О.	4071	Е-13
Острянка с. Нж.	3107	Г-9	Паниковец I д. Вр.	2453	З-6
Остроухова д. О.	3731	В-13	Паникоец II д. Вр.	2454	З-6
Отрадное п. Бб.	101	И-10	Панино 1, 2 и 3 с. Вр.	2091	И-7
Отрадный п. Бб.	172	Л-11	Панино-Липецкая д. У.	4939	
Отрада п. Вр.	2090	И-7	Паницкий п. Нв.	3405	Н-9-9
Отрадное х. Вр.	2441	З-6-37	Панков х. Вр.	2184	Д-6
Отрадовка д. Вр.	1989	Д-2-2	Панков х. Вр.	2255	Г-4-9
Отрада д. Нж.	2750	А-8	Панков х. О.	3846	Ж-13
Отрада д. Нж.	2737	Б-8	Панкратовский п. Бб.	63	К-8
Отроженский <i>раб. пос.</i> Вр.	1639	Е-7	Панская <i>приг.</i> Валук.	1057	В-16
Отрожка с. Вр.	2321	Е-7	Папушин х. Вл.	1396	Д-14
Отрожки д. У.	4930	Ж-4	Париж. Коммуна с. Вр.	2477	Ж-6
Отрожки Бл. д. У.	5193	И-4	Париж. Коммуны д. Вр.	2476	Ж-6-25
Отрожка М. д. У.	5209	И-4-4	Париново д. Вр.	1664	Е-6
Отскочное х. Вр.	1746	Д-3-4	Парничный х. Нж.	2611	Г-7-7
Отскочное с. Вр.	1796	Е-5	Парный п. Нж.	2979	В-7-10
Отскочное с. У.	5259	И-4	Парочки п. Нж.	2980	В-7-8
Отруб в. Бб.	157	Л-11-3	Парочки х. Нж.	3042	Г-9-30
Отрубной уч-ок х. Вр.	1910	Г-6-16	Парусное 1-е д. Вр.	2329	Ж-7
Отруба д. У.	4958	И-3-34	Парусное 2-е с. Вр.	2324	Ж-7
Отрог п. У.	5455	Ж-5-10	Парфенов х. Нв.	3337	П-7-2
Охотниково д. У.	5539	Н-5	Парфенова-Стешнева х. Нв.	3325	П-8-4
Охочевка д. Нж.	2720	Б-8-5	Паршиновка с. У.	5381	К-5
П авленков х. Вл.	1428	Е-15-2	Пасака с. Бч.	919	Н-16
Павловка Нв. х. Бл.	790	К-17	Пасеково с.л. Бч.	816	И-17
Павловка х. Вл.	1184	Д-15-29	Пасеково х. Р.	4389	Н-17-9
Павловка х. Вл.	1494	А-16	Пахарь х. Вр.	1422	Г-7-13
Павловка Нв. х. Вл.	1496	А-16-7	Пахарь-Вольный х. Нж.	3080	Г-11-1
Павловка I с.л. Вр.	1930	Г-5	Пахарь-Красный п. Вл.	1214	А-14
Павловка II х. Вр.	1931	Г-5	Пахолкин х. О.	4055	Ж-12
Павловка I Нв. х. Вр.	1928	Г-5	Пашков о. У.	5416	Ж-6-7
Павловка II Нв. х. Вр.	1929	Г-5-11	Пашково с. У.	5529	З-5
Павловка с. Вр.	2041	З-8	Пашково I-е д. У.	5213	И-5
Павловка д. Нж.	2882	А-7	Пашково II-е д. У.	5214	И-5-2
Павловка Нв. х. О.	3880	Ж-3-1	Пекшево с. Вр.	1692	Е-5
Павловка х. О.	4127	Е-11-16	Пенчуков х. Р.	4811	И-15-9
Павловка Нв. х. Р.	4376	И-16	Первомайский п. Бб.	488	Л-9-8
Павловка х. Р.	4779	Н-15	Первомайский х. Р.	4682	Е-16
Павловка с. У.	5003	К-3	Перебой х. Бб.	355	И-12
Павловка д. У.	5255	И-4	Перевальное с.л. Р.	4612	З-13
Павловск <i>гор.</i> Росс.	4263	К-14	Переволочное х. Бч.	892	М-14
Павловский п. У.	5607	М-6-5	Перезаявка с.л. О.	3965	З-11
Павловск. сады <i>приг.</i> Павл.	4522	К-14-12	Перекресток х. Бч.	1043	М-18-28
Падалкин х. Р.	4588	И-13-8	Перелесок х. Вл.	1297	В-14
Падино-Тальновск. х. Р.	4780	И-16	Перелешинка д. Нж.	3081	В-10
Пады х. Вл.	1594	Б-16-2	Перелешино I-е п. У.	5513	И-6
Пады с. Вр.	1765	Е-3	Перелешино II-е с. У.	5514	И-6
Пады с. У.	5326	К-7	Перельгин (Беляево) х. Вр.	2072	И-7-12
			Переносный х. Бч.	727	М-17-2

Населенные пункты, характер их и какого уезда	№№ пе- речня	Клетка карты и №№	Населенные пункты, характер их и какого уезда	№№ пе- речня	Клетка карты и №№
Перервино	х. Р. 4545	З—13—21	Петровка II-я	с. Р. 4528	Л—13
Переходин	х. Р. 4404	Ж—15—25	Петровка	д. У. 5043	И—4
Перещенный	с.л. Р. 4730	Е—16—37	Петровка I	с. У. 5233	З—4
Перещепный	х. Бч. 736	М—16	Петровка II	д. У. 5262	З—4
Перещепный	х. Р. 4820	З—16	Петровка III	д. У. 5263	З—4
Перлевка	с. Вр. 1952	Д—6	Петрово	д. Вр. 2264	Г—4
Перлов	х. У. 5478	И—6—14	Петровская Нв.	д. У. 5148	К—5
Перовка	с. У. 5550	И—6	Петровские дв-ки	д. Вр. 2044	З—8—2
Перовка	д. У. 5612	Л—6	Петровские Нв.	в. Вр. 2104	К—6—2
Першино	с. Нж. 3021	в—8	Петровский	п. Бб. 102	И—10
Пески	с. Бб. 353	Н—12	Петровский	х. Бч. 1000	Л—17—6
Пески	с.л. Бч. 894	Н—14	Петровский	п. Нж. 2892	Б—7—19
Пески	с. Вл. 1572	Б—15	Петровский	п. Нв. 3408	Н—7
Пески	х. О. 3650	Д—13	Петровский	х. О. 3969	З—11
Пески	с.л. О. 4118	Е—12	Петровский	а. Р. 4482	З—15—34
Пески	х. О. 4119		Петровский	д. У. 4987	К—3
Пески—Борщевские с. У.	5591	Л—6	Петровское	с. У. 5555	И—5
Пески—Кужновские п. У.	5376	К—5	Петровское	с. Вр. 2105	И—6
Пески—Щученские с. У.	5617	Л—6	Петровское	сц. Вр. 2460	З—7
Песковатка	с. Бб. 115	И—9	Петровское	сц. Нж. 2660	Г—6
Песковатка	п. Бб. 268	З—10	Петровское	с. Нж. 2910	Б—7
Песковатка <i>приг.</i> Богуч.	717	М—16	Петровское	сц. Нж. 3065	Д—9
Песковатка	с. О. 3907	Е—11	Петровское	д. У. 5374	К—5
Песковатка	с. О. 3966	З—11	Петровское Нв.	с. У. 4986	К—3
Песховатка	х. О. 4114	Д—12	Петровские Нв.	<i>отр.</i> У. 4985	К—3—25
Песковатка	<i>приг.</i> Пав. 4263	К—14	Петропавловка	с. Бб. 306	И—11
Песковатка	д. У. 5431	З—5	Петропавловка	с.л. Бч. 948	Н—15
Песковатские-выс.	д. У. 5409	З—5	Петропавловка	д. Вр. 2499	З—7
Песковский	х. Р. 4523	К—14—13	Петропавловка	с.л. О. 3910	Е—11
Песочный	п. Бб. 40	Л—8	Петропавловка	х. Р. 4363	И—17—16
Песчанка	х. Вл. 1614	Б—16	Петропавловский	х. Р. 4605	З—14—42
Песчанка	д. Вр. 2303	Е—8	Петунина	х. Вр. 1842	Д—4—23
Песчаный	х. Бч. 824	О—14—1	Петьков	х. Вл. 1505	Б—15—15
Песчаный	х. Р. 4481	З—15	Печеровка	х. Нв. 3152	Н—10
Песчаный	х. Р. 4634	З—14	Печерский	х. Р. 4443	Ж—16—18
Петино	с. Вр. 2569	Д—8	Печки	х. Вл. 1461	Е—16
Петренково	х. Нв. 3271	М—12	Пивначий	х. Вл. 1437	Д—15
Петренков	п. О. 4033	Е—14—9	Пионерский	п. У. 5335	Л—7—23
Петриково	с.л. О. 4120	Е—12	Пирамиды	х. Бб. 346	К—11
Петровицка	х. Р. 4760	Ж—16	Пирогов	х. Бч. 876	М—13
Петров И. И. № 1 х. Бб.	677	Л—9—83	Пирогов	х. Бб. 205	М—12—6
Петров Г. И. № 2 х. Бб.	678	Л—9—72	Пирогово	с.л. О. 3672	Е—13
Петров	х. О. 3760	Г—12	Писарева	д. Вр. 2265	Г—4
Петровка Нв.	с. Вл. 1630	Б—16	Писарева	с.л. Бб. 972	Л—16
Петровка	с. Вр. 1829	Д—8	Писаревка	д. Вр. 1704	Е—5—5
Петровка	д. Нж. 2824	В—7	Писаревка	д. Вр. 2268	Д—4—3
Петровка	д. Нж. 2891	Б—7	Писаревка	х. О. 4020	Е—13—7
Петровка	д. Нж. 2942	В—7	Писаревка	сц. О. 4107	Е—12
Петровка	д. Нж. 3013	Г—8	Писаревка	д. У. 5139	Л—6—6
Петровка	п. Нв. 3218	М—8	Писарево	х. Нв. 3267	М—11
Петровка	п. Нв. 3620	О—10	Плавица	д. У. 4959	И—3
Петровка I-я	с. Р. 4527	К—13	Плавица	д. У. 5219	К—5

Населенные пункты, характер их и какого уезда	№№ пе- речня	Клетка кварты и №№	Населенные пункты, характер их и какого уезда	№№ пе- речня	Клетка карты и №№
Плавица Бш.	д. У. 4963	И-3	Подгорное	сл. Р. 4635	З-14
Плавица Вр.	с. У. 5191	И-5	Подгорный	ж. О. 4248	Д-10-3
Плавица Мл.	д. У. 5041	И-4-9	Подгорный	ж. Р. 4751	Е-17-49
Плавица Студенка	д. У. 5206	К-5	Поддорожный	ж. Р. 4296	К-16-4
Пластинки	с. У. 5268	З-3	Поддубновка	ж. Р. 4302	И-16
Платовка	с. О. 4247	Д-10	Поддубное	с. Р. 4394	З-17
Платонов	ж. Нж. 2718	Б-8-29	Поддубровка	с. У. 4931	Ж-4
Племанник	ж. Р. 4836	З-15	Поддубровки	д. У. 5005	К-4
Пленаровский	от. У. 5334	Л-7-24	Подклетенские	в. Вр. 2306	Ж-8
Плес Белый	ж. Вл. 1433	Д-15	Подклетное	с. Вр. 2177	Е-7
Плесный-Перво	ж. Бч. 1044	М-18	Подклетное Нв.	д. Вр. 2216	Е-6
Плесный-Второ	ж. Бч. 1045	М-18	Подклетные	в. Вр. 2178	Е-7-5
Плессцо	ж. Бч. 1021	М-17-16	Подколодновка	сл. Бч. 952	М-16
Плещеево	д. Вр. 1709	Е-4	Подлесок	ж. Вл. 1300	В-14
Плоский 1-й	п. У. 5026	К-3-15	Подлесная	д. Вл. 1323	В-14
Плоский 2-й	п. У. 5027	К-3-14	Подлесное	п. Бб. 679	Л-9
Плоское	ж. Вл. 1325	В-14	Подлесный	п. Нв. 3194	Н-9-13
Плоское	с. Нж. 2901	В-7	Подлесный	ж. О. 3988	Ж-11
Плота 1-й уч-ок	ж. Нж. 3128	В-10	Подлужный	ж. Р. 4282	И-14-7
Плота 2-й уч-ок	ж. Нж. 3129	В-10-17	Подлысянка	ж. Вл. 1618	В-16
Плота	п. Вл. 1240	Б-14-6	Подмонастырка	с. Вл. 1068	В-16
Плотовка	ж. Вл. 1514	Б-15	Поднизовка	приг. Валуек 1057	В-15-14
Плотницкий	ж. Нж. 3070	Г-8	Подольский	п. Бб. 393	М-10
Плотницкий	ж. Нж. 4860	З-15-47	Подорожное	в. Нж. 3004	В-7
Плотьянка	ж. Вл. 1489	А-15	Подосиновка	с. Нв. 3443	О-9
Плуг Красный	п. Бб. 97	И-10-25	Подпольное	ж. Вр. 2563	Е-7-3
Плужников	ж. Вл. 1274	В-14	Подсердечное	с. О. 3673	Г-13
Плясоватка	д. У. 5556	И-5	Подстрешный	ж. Р. 4579	З-13-37
Плясово	д. Вр. 2526	Ж-7	Подтыкайлов	ж. Бч. 1032	Л-18-24
Плясово-Юрасовка	д. Вр. 2500	З-7	Подтынников	ж. Нж. 2661	Г-6-30
Победа Кр.	п. Бб. 130	И-8-19	Пожайдаев	ж. Нж. 2612	Г-7-8
Побединская	сл. Р. 4616	И-13	Поздняков	ж. Вр. 1757	Е-3
Побочино	ж. Вр. 2582	Е-8-1	Покладов	ж. О. 4012	Д-14
Поваровский	п. Бб. 58	Л-8-5	Покровка	с. Бб. 356	И-12
Погановский	д. Нв. 3391	О-6	Покровка Бш.	д. Вр. 1934	Г-6
Погановский	п. Нв. 3566	О-11-2	Покровка Мл.	д. Вр. 1943	Г-5
Погожево	с. Нж. 2916	В-7	Покровка Нв.	п. Нж. 2620	Г-6
Погореловка	ж. Р. 4281	И-14	Покровка	д. Нж. 2920	Б-7
Пограничный	п. Нв. 3193	И-9-14	Покровка Нв.	с. О. 3964	З-11
Погребницкий	ж. Вл. 1403	Д-15-7	Покровка Ст.	с. О. 3989	Ж-11
Погромец	с. Вл. 1562	Б-15	Покровка	ж. Р. 4607	З-14
Погромное	д. Вр. 1891	Г-5	Покровка Ср.	д. У. 4933	Ж-4-1
Погромок	п. Бб. 134	И-9	Покровка	д. У. 4989	К-3
Подворки	с. У. 5274	З-3	Покровка	д. У. 5073	З-3-3
Подвязкин	ж. У. 5278	И-3-3	Покровка	д. У. 5260	И-4
Подгоровка	ж. Вл. 1202	Г-16	Покровка	п. У. 5608	Л-6
Подгорное	сл. Бч. 860	О-13	Покровка Нв.	д. У. 5598	К-6
Подгорное	с. Вл. 1101	Г-15	Покровская	сл. О. 3913	Е-11
Подгорное	с. Вр. 2168	Е-7	Покровская	д. У. 4967	И-3
Подгорное	д. Вр. 2549	Е-4	Покровская Нв.	д. У. 5468	Н-6-18
Подгорное	с. Нв. 3234	Н-8	Покровские	в. У. 4901	Ж-4
Подгорная	приг. Росс. 4262	З-15	Покровское	с. Вл. 1305	В-14

Населенные пункты, характер их и какого уезда	№№ пе- речня	Клетка карты и №№	Населенные пункты, характер их и какого уезда	№№ пе- речня	Клетка карты и №№
Покровское Нв. с. Вр.	2081	З 7	Поляна Ясная а. Р.	4792	И—15
Покровское Нв. I . . . с. Вр.	2262	Г—4	Поляна Ясная п. У.	5134	К—6—9
Покровское Нв. II . . с. Вр.	2263	Г—4	Поляна Ясная с. У.	5522	И—6
Покровское Вх с. О.	3712	Г—12	Поминов а. Вл.	1545	Б—15—32
Покровское Нж. с. О.	3759	Г—12	Попасная с.л. Бч.	879	М—13
Покровское с. У.	5557	И—5	Попасное с. Бч.	817	И—18
Покровское Нв. с. У.	5554	И—5	Попасное а. Вл.	1631	Б—16—15
Покровский п. Бб.	372	Л—10	Попасный а. Бч.	1022	М—18—17
Покровский п. Бб.	629	Л—9	Попасный а. Вл.	1277	Г—14
Покровский а. Бч.	1046	М—18	Попасный а. Вл.	1475	Д—15
Покровский а. Вр.	2559	Е—4—1	Попасный а. О.	3971	З—11
Покровский п. Нв.	3224	М—8—1	Попасный а. Р.	4444	Ж—16—19
Покровский Нв. I . . . п. У.	5360	И—7—10	Попасный а. Р.	4546	Ж—13—22
Покровский Нв. II . . . п. У.	5361	Л—7—9	Поллавский а. Бч.	756	Н—13
Поле Алое п. Вр.	2084	Н—7—9	Поповка с.л. Бч.	738	М—16
Поле Гуляй а. Вр.	1949	Г—7—4	Поповка а. Бч.	1013	М—17
Поле Красное п. Вр.	2009	З—8	Поповка с.л. Р.	4877	З—14
Полевой а. Вл.	1474	Д—15—34	Поповка Мл. д. Вр.	2239	Г—14—15
Полевой п. Нв.	3153	Н—10—48	Попов I а. Бб.	222	Л—11—2
Полежаев а. Бч.	861	О—13—1	Попов II а. Бб.	223	Л—11—3
Полежаев п. Нв.	3600	Н—10—13	Попов а. Вл.	1269	Б—14—7
Поликарпов Ев. Вас. а. Бб.	625	Л—9—52	Попов а. Вл.	1375	Д—14—13
Полкопейкин п. Н.	3621	О—10—26	Попов а. Р.	4767	З—16—22
Половцево а. Нв.	3538	П—9	Попов А. П. а. У.	5091	З—3—13
Пологи а. О.	3729	Г—13	Попов И. М. а. У.	5315	К—7—35
Полозов а. Вр.	1758	Е—3	Попов П. М. а. У.	5316	К—7—34
Полтава а. Нв.	3284	О—11—9	Поповские дворики . д. У.	5217	Н—5
Полтавская с.л. Бч.	737	М—17	Поповский п. У.	5537	И—6—29
Полубянка а. Вр.	2372	Е—9	Поросячий а. О.	4148	Г—12—17
Полубянка Бл. с.л. О.	4054	Ж—12	Порт-Артур с. Бб.	269	З—10
Полубянка Дл. с.л. О.	4066	Е—12	Посадка п. Вл.	1088	Г—15—3
Польниково с. О.	4122	Д—12	Поселок Нв. д. Нж.	2753	Б—9
Полынов а. Вр.	1766	Е—3	Поселок № 4 п. Нв.	3599	Н—10—14
Поляна в. Нж.	3005	В—7	Поселок № 5 п. Нв.	3601	Н—10—15
Поляна а. Нж.	2662	В—6	Поселок № 6 п. Нв.	3602	Н—10
Поляна с. Нв.	3480	О—7	Поселок № 7 п. Нв.	3603	Н—10—16
Поляна с. Нв.	3540	Р—8	Поселок № 8 п. Нв.	3604	Н—10—17
Поляна Бл. с. Вр.	2226	Г—5	Поселок № 9 п. Нв.	3605	Н—10—18
Поляна Васькина . . . а. О.	4060	Е—12—14	Поселок № 1 п. У.	5078	З—3—5
Поляна Вишляя с. Вр.	2229	Г—5	Поселок № 2 п. У.	5079	З—3—6
Поляна Волчья а. Вр.	2558	Е—4—2	Поселок № 3 п. У.	5080	З—3—7
Поляна Грушевая . . . в. О.	4093	Е—11—6	Поселок № 4 п. У.	5081	З—3—8
Поляна Зеленая а. Нж.	2984	Г—8—18	Поселок № 5 п. У.	5082	З—3—9
Поляна Красная . . . д. Вр.	2517	З—7—5	Поселок № 6 п. У.	5083	З—3—10
Поляна Красная . . . а. Нж.	2985	Г—8—17	Посельский а. Вр.	2442	З—6—36
Поляна Красная . . . а. Нж.	3037	В—9—25	Посохово с. Вл.	1549	Б—15
Поляна Красная . . . а. О.	4192	Г—10—6	Постоялый а. Р.	4464	
Поляна Кривая с.л. О.	4069	Ж—13	Постоялый Нв. . . . а. Р.	4858	З—14
Поляна Малиновая с. Вр.	2251	Г—5	Поталочин а. Р.	4716	Ж—17—28
Поляна Медвежья . . а. О.	4130	Е—11	Потаповка с. Р.	4530	К—13
Поляна Чистая с. Вр.	1972	Д—6	Потоки а. Вр.	1951	Г—6—3
Поляна Ясная п. Бб.	79	М—8	Потокино с.л. Нв.	3257	М—11

Населенные пункты, характер их и какого уезда	№№ пе- речня	Клетка карты и №№	Населенные пункты, характер их и какого уезда	№№ пе- речня	Клетка карты и №№
Потуд.-Боров.-Верхн. с. Нж.	3075	В-10	Пруды Желтые . . . п. Нв.	3569	О-10
Потудань-Скупая . . . с. Нж.	3068	Г-10	Пруды Чистые . . . п. Бб.	279	З-9-7
Потупкин . . . п. Нв.	3195	Н-9-12	Прутских х. Нж.	2700	А-8-4
Потуловка х. О.	4180	Г-11-10	Прытков В. А. х. Бб.	626	Л-9-58
Потуловка I-я д. Вл.	1359	Г-15	Прытков И. М. х. Бб.	712	Л-9-48
Потуловка II-я д. Вл.	1360	Г-15	Прытков П. К. № 28 х. Бб.	680	К-9-19
Похилый х. Бч.	964	Л-16-4	Пудчин х. О.	3928	Ж-11
Почепское с. О.	3816	Ж-10	Пузаковы Дан. и Коз. х. Бб.	975	К-8-1
Предчченских х. Нв.	3394	О-7-3	Пузево с. Бб.	235	
Преображенский . х. Нж.	3114	Г-10	Пузино с. Вл.	1575	Б-15
Преображенский . х. Р.	4531	К-14	Пузино Ст. с. Вл.	1313	В-14
Пробыtkово х. Вр.	1752	Е-3	Пузино Нв. д. Вл.	1312	В-14
Приваловка Бш. с. У.	5392	З-6	Пустошка х. Вр.	1946	Г-6-6
Приваловка Мл. с. Вр.	2452	Ж-6	Пустошь Голая . . . х. О.	3862	Ж-13-2
Приветный х. Вл.	1172	Д-16-22	Пустынь д. О.	4252	Е-10
Приветный х. Вл.	1618	В-17-12	Путь Добрый п. У.	4936	К-3-30
Приволье д. Вр.	1956	Д-6	Путь Культуры . . . х. Вр.	2534	Е-4-6
Приволье д. У.	4999	К-3-23	Путь Новый п. Нж.	2909	Б-7-10
Придаченский . раб. п. Вр.	1637	Е-7	Пухово с.л. О.	3976	Ж-11
Прилепы с. О.	3762	Г-13	Пушкаревка д. Вл.	1096	В-16
Прилепы с. О.	3915	Д-11	Пушкари с. У.	5439	З-4
Прилепы х. О.	4172	Ж-13	Пушкарная с.л. Вр.	1913	Г-6
Прилужный х. Вл.	1476	Е-15-35	Пушкарский х. О.	3658	Д-14
Принцевка д. Вл.	1573	Б-15	Пушкино с. У.	5010	И-3
Приобретенка . . . д. У.	5132	К-5	Пчелиновка с. Бб.	314	И-11
Приозерное с. У.	5218	И-5	Пчелиновка Мл. . . х. Бб.	98	И-10
Пристенъ с. Вл.	1102	В-16	Пчелиновка х. Бч.	885	М-14-1
Пристенъ х. Вл.	1462	Е-16	Пчелка п. Вр.	2020	З-8-9
Присынок Мл. д. Нж.	3086	В-10	Пчельник п. Вр.	1773	Д-5
Прияр х. Бб.	284	И-11	Пчельники с. Вр.	1735	Ж-5
Приярский х. Р.	4599	З-13-40	Пшеничный х. Р.	4352	З-17
Пробуждение х. Нв.	3327	П-8-5	Пшеньков I х. Вр.	2348	Е-9-11
Прогорелое с. Бч.	956	Н-16	Пшеньков II п. Вр.	2349	Е-9-10
Прогорелов х. Р.	4496	К-12	Пылевка д. Вр.	2045	З-8
Прогон х. О.	3818	Ж-10-1	Пылипы с.л. О.	3865	З-13
Прогресс в. Вр.	2521	З-7-2	Пыточный х. Вл.	1307	В-14-1
Прокопец х. О.	4173	Е-12	Пытьев х. Вр.	1880	Д-3-5
Прокудино х. Вр.	1832	Д-9	Пыховка с.л. Нв.	3612	О-10
Пролетарский . . . п. Бб.	59	Л-8-4	Пышнограев х. О.	3993	Д-14
Простаков х. Вл.	1196	Д-16	Пышный х. Р.	4692	Ж-16-14
Простянный х. Вл.	1490	А-15-5	Пятницкая д. Нж.	2776	В-8
Проточный х. Нж.	2592	В-7-4	Пятницкое с. Вл.	1256	Б-14
Прохладный п. Бб.	135	И-8-16			
Проходная д. Вр.	1859	Д-3	Р абочий (Гусынка) х. Бч.	899	Н-14
Прохоренков х. Р.	4580	З-13-38	Равенство п. У.	4943	К-4-36
Пруд Сухой п. У.	5084	З-3	Разброд с.л. Нж.	3026	В-8
Прудки с. О.	3761	Г-12	Развон х. Вр.	1914	Е-6
Прудки д. У.	5158	Л-5	Раздолье х. Вл.	1197	Д-16-35
Прудовой п. Нв.	3196	Н-9-11	Раздолье х. Вл.	1410	Г-15-2
Прудная х. О.	3700	Г-12	Раздолье д. Вр.	1958	Д-6
Прудская д. Вр.	1700	Е-5	Раздольное 1-е . . . д. Нж.	2921	Б-7
Пруды Змеевы . . . х. Р.	4786	И-15	Раздольное 2-е . . . д. Нж.	2922	Б-7

Населенные пункты, характер их и какого уезда	№№ пе- речня	Клетка карты и №№	Населенные пункты, характер их и какого уезда	№№ пе- речня	Клетка карты и №№
Раздольное 3-е . . . д. Нж.	2923	Б-7	Распаши п. О.	3754	В-13
Раздольный п. Бб.	258	Н-10	Рассвет п. Вл.	1265	Б-14-11
Раздорное с. О.	3765	В-13	Расстрижено с. Вл.	1342	Г-15
Разинков х. О.	4171	Г-11-21	Расстрижено в. Вл.	1341	В-15-30
Разинкин х. Нж.	3120	В-10-16	Рассыпай уч.-ок. Р.	4445	Ж-16-20
<i>Раз'езды:</i>					
Анновка Бб.	93	Н-10	Рассыпной п. Нв.	3198	Н-9-9
Аношкино О.	3777	Ж-9	Рассыпные о. Нв.	3197	И-9-10
Биотюг О.	3959	З-10	Распошин х. Р.	4798	И-14-1
Бодеево О.	3778	Ж-10	Рассторгуев х. Бб.	51	Л-8-8
Боево Вр.	2341	Е 8	Растыкайловка . . х. О.	4074	Е-12
Бор Вр.		Ж-6	Расковещкое с. О.	4184	Г-12
Бороздиновка . . . Нв.	3437	О-9	Расход Мл. д. У.	5144	К-5
Бычек Нж.		Б-7	Ратный х. Вл.	1463	Е-16-31
Волчий Нж.		Б-9	Райгородка х. Р.	4683	Е-16
Дугинка Бб.	509	К-10	Райновка х. Р.	4837	И-16
Инютино О.	4105	Е-12	Райские в. Вл.	1166	Д-15-17
Круленниково . . . О.	3985	Ж-11	Райский х. Бч.	934	Н-15
Леоновка Бб.	426	Л-9	Революция п. Вр.	1904	Г-15
Лушиновка О.		Е-11	Редкодуб х. Бч.	1001	Л-17
Масычев Нв.	3276	М-11	Редкодуб х. Вл.	1523	Б-16-30
Мелогорье О.	3954	Ж-11	Редкодуб х. О.	4041	Е-13-11
Московка У.	4928	Б-4	Редкодуб Ст. х. О.	4149	Г-12
Мотома О.	3665		Редкодуб Япринцев. х. О.	4150	В-12-16
Новая Сотня О.		Е-12	Редкодуб х. Р.	4790	И-15-19
Новитченко Нв.	3420	Н-9	Редкодуб х. Р.	4722	Ж-16-33
Олегово О.	3642		Резанов х. Р.	4589	И-13-12
Перевальский . . . Р.	4598		Резников х. Вл.	1318	В-14
Подклетный Вр.	2179	Е-7	Резников х. О.	3653	Д-13
Поляна Нв.	3516	Р-8	Резцов х. У.	4961	И-3-33
Придача Вр.	2322	Е-7	Ремизов х. Р.	4483	З-15-35
Раз'езд № 6 Нж.	2867		Репенка с. О.	3674	Д-12
Раз'езд 204 кл. . . . Вл.	1098		Репенка с. О.	3758	Г-13
Раз'езд 211 кл. . . . Вл.	1342		Репеховка с. Бч.	874	М-13
Райновское Р.		И-16	Репец с. Вр.	1853	Д-3
Рыбалчин О.	3853	Ж-12	Репец Зареченский п. Вр.	1849	Д-3-19
Соловей Вл.	1622	В-17	Репин Кут х. О.	4193	Г-10
Сончинский О.	3875	З-12	Репная д. Вр.	2192	Е-6
Тереховой Бб.	434	М-10	Репное с. Вр.	2285	Е-7
Тишанка Бб.	490	Л-10	Репный п. Бб.	186	Л-11
Ширинкин Нв.	3299	М-11	Репный п. Вл.	1060	В-15-1
Шуберский Вр.	2416		Релье п. Нж.	2742	В-9
Чигла Бб.	435	М-9	Рельев х. Р.	4564	З-14
Раковка х. Бч.	943	Н-15	Рельевка с. л. О.	4188	Г-11
Раковка х. Р.	4452	Ж-14	Рельевка д. Вл.	1310	В-14
Раков-Шайкин . . . п. Бб.	270	З-10-1	Решетовка д. Нж.	2959	В-9
Ракитинский п. Бб.	74	Л-7	Ржавец с. Вр.	1881	Д-3
Рамонь с. Вр.	1667	Е-6	Ржавец х. Нж.	2650	Г-6-31
Рамонь эс. д. п. Вр.	1664	Е-6-14	Ржавец с. Нв.	3393	О-7
Рамонь с. Нв.	3240	Н-8	Ржавец п. О.	3722	В-13
Расковка с. л. Бч.	740	Л-16	Ржавец д. У.	5023	К-4
			Ржевка с. л. Р.	4738	Ж-16
			Ржевск х. Р.	4350	З-16-30

Населенные пункты, характер их и какого уезда	№№ пе- речня	Клетка карты и №№	Населенные пункты, характер их и какого уезда	№№ пе- речня	Клетка карты и №№		
Ржевск	х. О.	3896	Д-11-7	Россошь Сухая	х. Р.	4652	З-13
Ровенка	с. У.	5163	К-5	Россыпной	х. Бч.	880	М-13
Ровенка	с. У.	5163	К-5	Россыпной	х. Вл.	1450	Д-16-24
Ровеньки	сл. Р.	4745	Е-17	Россыпной Нж.	х. Р.	4441	Ж-16-16
Ровеньки	д. Нж.	2766	Б-9	Ростальский	п. Вр.	2094	И-7
Ровный	х. Вл.	1467	Е-16	Росташевка	с. У.	5169	Л-5
Рог Круглый	х. Бч.	935	М-14	Росташевка	с. У.	5220	И-5
Рогатый	х. Бч.	864	П-13-3	Росташевка	с. У.	5060	З-3
Рогатый	п. Нв.	3154	Н-10-47	Ростовец	ф. Р.	4802	З-16-24
Рогатый	п. Нв.	3606	О-11	Ростовцева	х. О.	4065	Е-12-19
Рогачевка	с. Вр.	2033	З-8	Ростовцево	д. Вр.	2240	Г-4-13
Рогачевка	х. О.	4172	В-11	Ростыш I	х. Вл.	1361	Г-15
Роговатое	с. Нж.	3119	Н-10	Ростыш II	х. Вл.	1362	
Роговое Ст.	с. Нж.	2768	Б-9	Рохмановский	п. Бб.	185	Л-11-5
Роговский	х. У.	5352	Л-7-22	Роша Зеленая	х. Р.	4777	Е-17-47
Рогозин	х. Нв.	3298	Н-11-2	Рошин	х. О.	3866	З-13-5
Родионов	х. Вр.	1860	Д-3-16	Рошин	х. Р.	3876	З-13-6
Родионов (Старат.)	х. Нж.	3043	В-9-27	Рубашевка	д. Нв.	3249	М-8
Родионов II	х. Нж.	3044	Г-9-36	Рубашевка	с. У.	5337	Л-7
Родионов	х. Нж.	2653	Г-7-34	Рублев	х. Бб.	642	М-9-43
Родник	х. Нж.	3061	Г-10-3	Рубцов	х. О.	4249	Д-10-2
Родники	х. Вл.	1349	Д-15	Рубцово	с. Вр.	1784	Д-6
Родники	х. О.	4194	Г-10	Руда	х. Вр.	1941	Г-6
Родники	х. О.	4237	Е-10-8	Рудаевка	сл. Бч.	977	К-17
Родники	х. Р.	4398	З-17-19	Рудкино	с. Вр.	1805	Е-8
Романенко	х. Бч.	963	К-17-2	Рудня	с. Бч.	757	Н-12
Романов	х. Вл.	1580	Л-15-36	Рудой I-й	х. Р.	4693	Ж-16-11
Романовка	с. Бб.	590	Н-8	Рудой II-й	х. Р.	4694	Ж-16-12
Романовка	х. Вл.	1127	В-15-10	Рудой III-й	х. Р.	4695	Ж-16-13
Романцы	х. Вл.	4753	Е-17-50	Русановка	д. У.	5044	И-4-7
Ромахов	х. Вл.	1404	Д-15	Русаново	с. Нв.	3614	О-9
Рождественка Нв.	с. Вл.	1263	Б-14	Русановский	х. Нж.	2613	Г-7-13
Рождествено	д. Вл.	1107	В-15	Руфманов	х. Вл.	1305	Г-15-25
Рождествено	с. О.	3817	Ж-9	Ручка Карачева	д. Вр.	2014	З-8-12
Рождественское	с. Вр.	1767	Д-3	Руэнталь	х. Бч.	981	Л-16-9
Рождественский	п. У.	5597	К-6-7	Рыбалкин	х. Вл.	1937	Д-14
Рожновка	п. Нв.	3623	О-10	Рыбальченко	х. Р.	4803	З-16-25
Рослов Нв.	х. Вл.	1171	Д-16-21	Рыбальчин	х. О.	3854	З-12
Роспашное	х. Вл.	1506	Б-15-13	Рыбинка	д. Нж.	2638	Г-7
Россоховатый	х. Бч.	881	М-13	Рыбинская	сл. О.	4128	Е-11
Россоховатый Дл.	х. Бч.	791	К-18	Рыбный	с. Р.	4410	Ж-14
Россоховатый	с. Бч.	1033	Л-18-20	Рыб'янец	х. Р.	4838	И-15-14
Россошь	с. О.	4195	Г-10	Рыканские	с. У.	5518	И-6-2
Россоши Бл.	х. О.	4142	В-12	Рыкунов	х. Нж.	3095	В-10-3
Россошка	п. Нж.	3030	Г-8	Рыкань	с. Вр.	2506	Ж-7
Россошки	х. Вр.	1833	Д-9	Рыжовский	п. Нв.	3199	Н-9
Россошки	с. О.	4251	Д-10	Рындин	х. Вл.	1366	Д-15-24
Россошки Дл.	х. О.	4146	В-12	Рындино	д. Нж.	2755	Б-8
Россошь	гор. Росс.	4262	З-15	Рыфин	х. Р.	4446	Ж-16-21
Россошь Левая	с. Вр.	2367	Ж-9	Рябкин	х. Вл.	1524	Б-16
Россошь Нв.	х. Р.	4594	З-12-70	Рябиновка	п. У.	5568	З-6-22
Россошь Сухая	х. Р.	4663	З-13	Рябинские	х. Вр.	2357	Ж-9-5

Населенные пункты, характер их и какого уезда	№№ пе- речня	Клетка карты и №№	Населенные пункты, характер их и какого уезда	№№ пе- речня	Клетка карты и №№
Рябовых	ж. Нж.	2801	А-7-4	1207	Д-16
Рябошлык	ж. Р.	4862	З-15-45	3219	М-8
Рябчево	с. Вр.	2356	Ж-9	5024	К-4
Рядина 2-я	д. Вр.	2208	Е-6	4460	Ж-15
Ряшинова	ж. О.	3717	В-12	745	М-15
Ряшин	ж. Вл.	1405	Г-15-6	1718	Е-6
С абуровка	с. У.	5346	К-7	3834	Ж-13
Саввин № 23	ж. Бб.	681	К-9-84	4197	Д 11
Савкин	ж. Бч.	916	Н-17-1	4684	Е-16
Саввиновка Нв.	д. Нж.	2637	Г-7	292	И-11-7
Саввиновка Ст.	д. Нж.	2639	Г-7-16	1905	Г-5-18
Савельевский	п. Нв.	3380	О-7	1993	З-9
Савицкое	с. У.	4934	Е-4	2180	Е-7-4
Сагуны	с.л. Р.	4649	И-13	3268	М-10-1
Сагуны	ж. Р.	4870	З-16	5424	З-5-5
Сагунов	в. Р.	4648	З-13-65	5363	Л-7
Садовая	д. Бб.	207	Л-12	1672	Е-6
Садовка	д. Нв.	3583	П-9	3200	Н-9-8
Садки	ж. О.	3766	Г-13	4037	Е-14
Садки	ж. О.	3766	Г-13	1771	Д-4-5
Садовое I	с. У.	5354	Л-7	581	Н-8-16
Садовое II	с. У.	5343	Л-7	858	О-12
Садовое	в. У.	5248	Н-4	1109	В-15
Сальный	п. Бб.	248	З-9	1747	Д-3-3
Саловка	с. Вл.	1203	Г-16	2961	Г-9-5
Саловка	ж. Вл.	1164	Е-16	4253	Е-10
Салотский	ж. О.	4220	В-11-27	3986	Ж-11
Саловка	п. Р.	4459	Ж-15	4981	К-4-27
Саликов	п. У.	5362	Л-7-8	3066	Д-9
Салтычково	сц. У.	5279	Н-3	2191	Д-7
Саломатин	о. У.	5352	К-7-16	2573	Е-8
Самойловка	д. Бб.	349	К-11	3263	Н-11
Самарино I и II	с. Вл.	1411	Г-15	3735	Г-14-7
Самара	ж. Нж.	2663	Г-6-28	4279	К-14
Самопомощь	в. О.	4098	Е-12-9	4685	Е-16-7
Самойленков	ж. Р.	4659	З-14	882	М-13
Самодуровка	ж. Р.	4292	К-15	2116	Н-8
Самовец I-й	д. У.	5145	К-5	2233	Г-14-17
Самовец Ср.	д. У.	5168	К-5	2602	В-6
Самовец	с. У.	5166	К-5	2593	Г-7
Самовец 2-й	с. У.	5107	К-5	233	В-6
Санжарый	ж. Р.	4863	З-15-52	5385	К-4-1
Санжаров	ж. Р.	4571	И-14-5	5562	И-5
Сапожок	ж. Вр.	1969	Г-6	5562	Н-5
Сапронов	ж. Нж.	3115	Г-10-14	5530	З-6
Сапруновка	п. Нж.	2621	Г-6	5531	З-6
Саприно	ж. Р.	4556	Ж-14	3045	Г-9-23
Саприно	с.л. Р.	4275	И-14	4211	Г-12
Сармин	ж. Бч.	1011	М-17	3006	В-8
Саратовский	ж. Вр.	2350	Е-9-9	3116	Г-10
Сасовка	ж. О.	3897	Д-11-6	4470	З-14
Сасовка	ж. О.	4214	Д-11	2631	В-6-23
Сафронов	ж. Вл.	1207	А-7-4	1207	Д-16
Сафоновка	п. Нв.	3219	З-15-45	3219	М-8
Сафоново	с. У.	5024	Ж-9	5024	К-4
Сахарный Завод	п. Р.	4460	Е-6	4460	Ж-15
Свиноуха	ж. Бч.	745	В-12	745	М-15
Свинтицкий	ж. Вр.	1718	Г-15-6	1718	Е-6
Свистухино	ж. О.	3834	К-7	3834	Ж-13
Свистовка	д. О.	4197	К-9-84	4197	Д 11
Свистовка	ж. Р.	4684	Н-17-1	4684	Е-16
Свобода	п. Бб.	292	Г-7	292	И-11-7
Свобода	п. Вр.	1905	Г-7-16	1905	Г-5-18
Свобода	в. Вр.	1993	О-7	1993	З-9
Свобода	ж. Вр.	2180	Е-4	2180	Е-7-4
Свобода	п. Нв.	3268	И-13	3268	М-10-1
Свобода	уч.к. У.	5424	З-16	5424	З-5-5
Свободный	п. У.	5363	З-13-65	5363	Л-7
Сверюковка	д. Вр.	1672	Л-12	1672	Е-6
Северный	п. Нв.	3200	П-9	3200	Н-9-8
Северинов	ж. О.	4037	Г-13	4037	Е-14
Седелки	ж. Вр.	1771	Г-13	1771	Д-4-5
Селезнев	ж. Бб.	581	Л-7	581	Н-8-16
Селезнев	ж. Бч.	858	Л-7	858	О-12
Селиваново	с. Вл.	1109	Н-4	1109	В-15
Селище	ж. Вр.	1747	З-9	1747	Д-3-3
Селипяга	ж. Нж.	2961	Г-16	2961	Г-9-5
Селявное	с. О.	4253	Е-16	4253	Е-10
Селявное	с.л. О.	3986	В-11-27	3986	Ж-11
Селихов	о. У.	4981	Ж-15	4981	К-4-27
Семидесятское	с. Нж.	3066	Л-7-8	3066	Д-9
Семилуки	с. Вр.	2191	Н-3	2191	Д-7
Семилуцкие выс.	ж. Вр.	2573	К-7-16	2573	Е-8
Семibrатское	ж. Нв.	3263	К-11	3263	Н-11
Семкин	ж. О.	3735	Г-15	3735	Г-14-7
Семейки	ж. Р.	4279	Г-6-28	4279	К-14
Семилетка	ж. Р.	4685	Е-12-9	4685	Е-16-7
Семеновка	с.л. Бч.	882	З-14	882	М-13
Семеновка	п. Вр.	2116	К-15	2116	Н-8
Семеновка	ж. Вр.	2233	К-5	2233	Г-14-17
Семеновка	ж. Нж.	2602	К-5	2602	В-6
Семеновка	д. Нж.	2593	К-5	2593	Г-7
Семеновка	с. Нж.	233	К-5	233	В-6
Семеновка-Ланино	п. У.	5385	З-15-52	5385	К-4-1
Семеновка-Лгеево I	д. У.	5562	И-14-5	5562	И-5
Семеновка-Селихов	д. У.	5562	Г-6	5562	Н-5
Семеновки 2-Верх. х.	д. У.	5530	Г-10-14	5530	З-6
Семен. 2-Нижн. Хут. д. У.	ж. У.	5531	Г-6	5531	З-6
Семенов	ж. Нж.	3045	Ж-14	3045	Г-9-23
Семенов	ж. О.	4211	И-14	4211	Г-12
Семеновское	с. Нж.	3006	М-17	3006	В-8
Семеновский	ж. Нж.	3116	Е-9-9	3116	Г-10
Семеновский	ж. Р.	4470	Д-11-6	4470	З-14
Семено-Денисовск. ж. Нж.	ж. Нж.	2631	Д-11	2631	В-6-23

Населенные пункты, характер их и какого уезда	№№ пе- речня	Клетка карты и №№	Населенные пункты, характер их и какого уезда	№№ пе- речня	Клетка карты и №№
Сеньковка	х. Бч. 924	Н—15—8	Скляево I-е	д. Вр. 1798	Д—6
Сенное	с. Вр. 1705	Е—5	Скляево II-е	д. Вр. 1799	Д—6
Сенной	х. Вл. 185	Д—15—28	Скляево III-е	д. Вр. 1800	Д—6
Сердюки	х. О. 4154	Г—11	Скляево IV-е	д. Вр. 1801	Д—6
Середний	х. Р. 4725	Ж—17—35	Скляево V-е	д. Вр. 1802	Д—6
Серебрянка Вр.	с.л. Р. 4697	Ж—17	Складчинов	д. У. 5074	З—3—4
Серебрянка Нж.	с. Р. 4737	Ж—17	Скопинцев	х. Нж. 3047	Г—9—37
Серпашков	х. Р. 4637	З—14—58	Скорицкая	с.л. О. 4200	Д—10
Серобабин	х. Р. 4303	И—16—5	Скорорыб	х. Р. 4660	З—14
Сергеевка	х. Бч. 1035	Л 18—25	Скосырев	х. Р. 4399	З—16—18
Сергеевка	с. Вр. 2110	К—7	Скорорый Мл.	х. Р. 4658	З—14—48
Сергеевка	д. Вр. 1882	Д—3	Скрыпниково	с. Бч. 829	П—14
Сергеевка I-я	д. Нж. 2807	Б—6	Скучаевский	п. У. 5055	К—4
Сергеевка II-я	д. Нж. 2827	Б—6	Славгородский	п. Бб. 382	Л—9—14
Сергеевка	д. Нж. 3096	В—10	Славгородский	х. О. 4026	Е—14
Сергеевка	п. Нв. 3220	М—8	Слава	п. Нв. 5221	М—8
Сергеевка	х. Р. 4283	И—14	Слава	п. У. 5000	И—3
Сергеевка	х. Р. 4476	Е—15—32	Славянка	х. Р. 4781	И—15
Сергеевка	д. У. 5558	И—5	Славянск	х. Р. 4304	И—16—6
Сергеевка	д. У. 5280	И—3	Сластенка	с. У. 5613	Л—6
Сергеевский	д. У. 5028	К—3	Слизневка	д. Нж. 2937	Б—6
Сергеевский	п. У. 5609	Л—6	Слизченко	х. Р. 4707	Ж—17—23
Сергеевский	п. У. 5025	К—4—16	Слобода Сов.	в. Бб. 116	И—9
Серяково	с. Бч. 759	И—12	Слобода Кр.	п. Вр. 1867	Д—4—12
Серяково Нв.	х. Нв. 3290	О—11—6	Соболева	х. Бб. 403	М—9—2
Сериново	с. Нв. 3273	М—10	Собацкий	х. Бч. 865	П—13
Сериново	д. У. 5175	К 5—16	Содружество	п. У. 5365	Л—7—5
Сетище	с. О. 4198	Г—11	Соколовский	п. Бб. 280	И—10
Сибирцев	х. Вл. 1350	Д—15—19	Соколов	х. Бч. 1055	Л—17—32
Сибир	п. У. 5485	З—5	Соколов	х. Вл. 1209	Д—17—23
Сигор	х. Р. 4346	И—17—2	Соколов	х. Вл. 1525	Б—16—27
Сидякин	х. Бб. 83	Н—10—5	Соколовский Бл.	х. Нв. 3399	Н—10 11
Сидоровка	х. Бч. 1036	Л—18—27	Сокольское I-е	с. У. 5229	И—4—6
Сидоров	х. Вл. 1426	Е—15—10	Соколовка	д. У. 5140	Л—6
Сидоркин	х. О. 3679	Д 13	Соколовск-Разбр.	п. Нв. 3608	Н—10
Сидорников	х. Р. 4670	З—12—74	Смаглевка	с.л. Бг. 818	К—17
Симоновка Нв.	д. Вл. 1138	Р—16	Смирновский	п. Бб. 643	М—10—18
Симоновка Ст.	д. Вл. 1141	В—16	Смирнов	х. Вл. 1208	Д—17—19
Синельников	х. Вл. 1427	Е—15—11	Смирнов	х. Р. 4284	И—14—8
Синдякино	д. Вр. 1710	Е—5	Смирновка	д. У. 4968	К—3—30
Снищын	п. Вр. 2413	Ж—7	Смоленский	п. Нв. 3574	Н—10—5
Снявка	с. Нв. 3225	М—8	Смыговка (пр. с.л. г. Боб.)	1	И—10
Снишкин	п. Нв. 3607	О—10	Снежково	д. Вр. 2501	З—7
Сиротовка	с. Р. 4287	И—14	Сновская	д. Вр. 2248	Г—4
Ситникова	д. Вл. 1552	В 16	Соленый	х. Бч. 985	К—16—10
Ситное	д. Вр. 1693	Е—5	Соленый	х. Р. 4390	И—17
Ситниково	д. Вр. 2503	З 7—13	Солоний	х. Р. 4726	Ж—16—36
Ситников	х. О. 3832	Ж—12	Соломахин	х. О. 3685	Г—13 16
Ситников	х. Р. 4471	З—14—30	Соловьев	х. Бч. 1007	М—18—12
Ситников	х. Р. 4477	Ж—15	Соловьев	с. Р. 4411	Ж—14—2
Скаун	д. Нж. 2936	Б—6	Соловьев	х. Р. 4864	З—14—41
Скиаровка	с.л. Бч. 979	К—17			

Населенные пункты, характер их и какого уезда	№№ по речня	Клетка карты и №№	Населенные пункты, характер их и какого уезда	№№ по речня	Клетка карты и №№
Соловьевка	п. Вр. 1865	Д—4—14	Софьино	д. Вр. 2307	Ж—8
Соловьевка	х. О. 4201	Д—10—8	Софиевка	х. Р. 4400	И—16
Соловьиный	п. Нж. 2664	Г—7	Сошки-Кривки	д. У. 5006	К—4
Солдатская	с.л. Вр. 1915	Г—6	Спасовка 1-я	д. Нж. 2911	Б—7
Солдатское	с. Нж. 2756	Б—9	Спасовка 2-я	д. Нж. 2912	Б—7—8
Солдатское	с. Нж. 3121	В—10	Спасское	с. Вр. 2514	З—6
Солдатское Нв.	с. Нж. 3064	Д—10	Спасская	с.л. Вр. 1916	Г—6
Солдатка	с. О. 3772	Г—12	Спорынцевский	х. Р. 4551	З—13—66
Солдатская	приг. Пв.	К—14	Средний	х. Вр. 1468	Д—15
Солдатское	с. О. 3916		Средний	х. Вр. 1923	Г—7—12
Солдатское Нв.	с. О. 4168	Г—11	Средний	с. Нж. 2594	Г—7
Солоты	п. Бб. 479	К—10—13	Средний	п. Нв. 3202	Н—9—7
Солоти	с. Вл. 1116	В—15	Средний	х. Р. 4712	Ж—16—26
Солнце Кр.	п. Бб. 425	М—9	Среднее	с. У. 5037	К—3
Солнце Дуброво	с. Вр. 1720	Е—5	<i>Станции осел. дор.:</i>		
Солнцев И. С.	п. У. 5367	Л—7—3	Абрамовка	Нв.	Н—9
Солнце	п. У. 5366	Л—7—4	Алексеевка	О.	Д—13
Солонечное	с. Бб. 243	М—12	Алисово	Нж.	Б—8
Солонцы	п. Бб. 253	З—10—4	Анна	Бб.	К—8
Солонцы	х. Вл. 1150	Д—17—7	Беляево	У.	Ж—5
Солонцы	х. Вл. 1351	Д—15—18	Бибиково	Вл.	Б—14
Солонцы	с. Вр. 2387	Ж—9	Бирюч	О.	З—14
Солонцы Дл.	х. Вр. 2120	Д—7	Боброз	Бб.	И—10
Солонечный	х. Вр. 2386	Ж—9—1	Бутурлиновка	Бб.	М—11
Солонцы	п. Нв. 3609	Н—10	Валуйки	Вл.	В—15
Солонцеватый	п. Нв. 3434	О—8	Волоконовка	Вл.	Б—14
Солонцовский	п. Нв. 3450	Н—9	Воробьевка	Нв.	Н—12
Солонцовский	п. Нв. 3158	Н—10—41	Воронех	Вр.	Е—7
Солонцы	х. Р. 3828	З—12—10	Гартмашевка	Вч.	К—18
Солонцы	х. Р. 4426	Ж—15—9	Горшечное	Нж	Б—8
Солонцы	х. Р. 4391	И—17—10	Графская	Вр.	Ж—6
Солонцы	х. Р. 4322	И—15	Давыдовка	О.	Ж—10
Самойловка	х. Бг. 1034	Л—18—26	Добринка	У.	И—4
Сомово	х. Вр. 1965	Г—6	Дрязги	У.	Б—3
Сомово	п. Вр. 2280	Ж—7	Евдаково	О.	З—12
Сомовка	д. Нж. 2777	В—8	Журавка	Бч.	И—17
Сомовка	д. У. 5371	Л—4	Засимовка	О.	Е—12
Сомовка I	д. У. 5029	К—3	Икорец	Бб.	З—10
Сомовка II	д. У. 5030	К—3	Кантемировка	Бч.	К—18
Сотчино	с. О. 3874	З—12	Касторное Ю. В.	Нж.	Б—7
Сорокин	п. Нв. 3610	О—11	Касторное М. К. В. Нж.	2850	Б—7
Сорокин	п. Нв. 3421	О—9	Княже-Байгора	У.	И—3
Сорокино	с. О. 3768	Г—12	Колено	Нв.	Н—9
Сорокин	х. О. 4187	Г—10—7	Колодезная	Вр.	Ж—9
Сосновский	п. Бб. 595	К—8	Копанице	О.	Ж—11
Сосновка	п. Вр. 2281	Ж—7—2	Курбатово	Нж.	Г—7
Сосновские	о. У. 5338	Л—7—21	Латная	Вр.	Д—7
Сотня Нв.	с.л. О. 4032	Ж—14	Лиски	О.	З—11
Сотницкий	х. Р. 4847	З—14	Лачиново	Нж.	Б—7
Софьинка	с. Бб. 53	К—8	Мандрово	Вл.	Г—15
Софиевка	д. Вр. 1981	Д—2	Масловка	Вр.	Е—8
Софьинка	д. Вр. 2095	И—7			

Населенные пункты, характер их и какого уезда	№№ пе- речня	Клетка карты и №№	Населенные пункты, характер их и какого уезда	№№ пе- речня	Клетка карты и №№
Митрофановка Р.	4374	И-16	Становой х. Р.	4276	И-14
Насоново Вл.	1087	Г-15	Стенцов х. Бч.	982	К-16
Некрылово Нв.	3530	О-9	Стебаево с. Вр.	1768	Д-3
Нижнедевицк Нж.	3000	В-7	Степанов х. Вр.	1668	Е-5-10
Новохоперск Нв.		П-9	Стерляговка д. Вр.	2556	Е-4
Острогожск О.		Е-15	Стенки х. Р.	4718	Ж-17-30
Отрожка Вр.		Е-7	Стеньки-Бедягина х. Р.	4539	Ж-13-15
Пасеково Р.	4345	И-17	Стенки-Орловы х. Р.	4869	З-16-55
Перелешино У.	5515	И-6	Степной п. Бб.	588	К-8-7
Плавица У.	4960	И-3	Степной в. Вр.	1830	Д-8-5
Плаутино Нв.	3550		Степной п. Вр.	2096	И-7-7
Подгорная Р.	4636	З-14	Степной п. Нв.	3203	И-9-6
Палатовка Вл.	1290	Г-14	Степановка Бл. п. Бб.	69	Л-8
Половцево Нв.	3537	П-9	Степанов х. Бч.	1023	М-18
Принцевка Вл.	1576	Б-15	Степановка д. Вр.	1982	Д-2-6
Пухово О.	3929	Ж-11	Степановки п. Вр.	2443	З-6-35
Рамонь Вр.		Е-6	Степановка х. Нж.	2623	Г-6-25
Роговое Нж.	2757	Б-9	Степанов х. Нж.	3048	Г-9-26
Росошь Р.		З-15	Степановка х. Р.	4638	З-14-59
Сагуны Р.	4650	З-13	Степановка х. Р.	4565	З-14-32
Сомово Вр.		Ж-7	Степановка х. Р.	4865	З-14-40
Сотническая Р.	4846	З-15	Степановка п. У.	5582	Л-6-11
Суковкино Нж.	2814	Б-7	Степановка д. У.	5133	К-5
Таловая Бб.	432	М-9	Степановский п. Нв.	3155	Н-10
Тойда Вр.	2112	И-7	Сторожев х. Бч.	877	М-13
Трехсвятская Вр.	2414	Ж-6	Столбище х. Вл.	1270	Б-14
Тулиново Вр.	2097	И-7	Столбуновка х. Вл.	1415	Е-15-1
Уразово Вл.	1600	В-16	Сторожеево с. О.	4255	Е-10
Усмань У.		Б-5	Сторожеево с. У.	5443	З-4
Хворостянка У.	5282	Н-3	Сторожевские хут. с. У.	5446	З-4
Хлевище О.		Г-13	Стоянов Бл. х. О.	4061	Е-12
Хреновое Бб.	551	К-10	Стоянов Дл. х. О.	3878	Ж-12
Эртиль У.		Л-6	Стовяновка с. У.	5339	Л-7
Старь п. Бб.	52	Л-8-7	Стрелка п. Бб.	273	З-10
Старокожево д. Вл.	1079	В-15	Страховых в. Вр.	1883	Д-3-4
Старосельцево д. Вл.	1256	Б-15	Стрелецкая приг. Вал.	1057	В-16
Старцево х. Вл.	1526	Б-16-25	Стрельцовский п. Нв.	3156	Н-10-46
Стадница с. Вр.	1962	Г-6	Стрелецкое с. О.	3770	Г-13
Старинов п. Вр.	2390	Ж-9	Стрижанка п. О.	4116	Д-12-1
Статья 42-я о. Нв.	3143	Н-9-55	Стрелица х. О.	4137	Д-12
Старогальское с. Нв.	3483	О-7	Стрелецкие Хутора д. У.	5447	Ж-4
Сталь-Плуг д. Нв.	3250	М-8-1	Стублище в. Вр.	2210	Е-6-1
Станичное с. О.	3616	Г-14	Стублище х. О.	3701	Г-12-4
Сталин х. Р.	4827	И-16	Студенное с. Бб.	67	К-8
Старый х. Вл.	1498	Б-16	Студенный х. Бб.	138	И-9-31
Старый х. Вл.	1581	А-15	Студеновка д. Вр.	2136	Д-7
Старый п. Вр.	2564	Д-7	Студеникин п. Нв.	3475	И-7-2
Старых х. Нж.	2614	Г-7-10	Студенный п. Нв.	3422	Н-9-7
Становой х. Вл.	1151	Д-17-8	Студенка х. О.	3810	Ж-10-2
Становой х. Вл.	1469	Е-15	Студенок х. Р.	4360	Ж-17-26
Становое с. Вл.	1217	А-14	Студеновский х. Р.	4671	З-12-72
Становой х. Нж.	2973	Г-7-4	Студенец Вр. с. Вр.	1977	Д-2

Населенные пункты, характер их и какого уезда	№№ пе- речня	Клетка карты и №№	Населенные пункты, характер их и какого уезда	№№ пе- речня	Клетка карты и №№
Студенец Отв. д. Вр.	1988	Е—3—3	Тартынских а. У.	5253	З—4—2
Студенки —Казачье . с. У.	5458	Ж—5	Татарин с. О.	4043	Ж—13
Студенки-Боярск. сл. с. У.	5457	Ж—5	Твердохлебово . . сл. Бч.	743	Л—16
Студенские выс. д. У.	5450	З—5	Телелюй Вх. с. У.	5066	З—3
Ступино с. Бб.	357	И—12	Темников а. Нж.	2760	В—9—32
Ступино с. Вр.	1738	Е—5	Темников а. Нж.	3049	Г—9—21
Субботинский п. Нв.	3157	Н—10—45	Темирязов а. О.	3798	З—10—7
Субботин с. Р.	4791	И—15	Теплинка с. О.	3682	Д—14
Сугаков а. Р.	4717	Ж—17—29	Терновое с. Вр.	2137	Д—7
Судьевка (Николаевк.) а. Р.	4609	З—14	Терновая д. Нж.	3123	В—10
Судьевка Мл. а. Р.	4603	З—14—44	Торновский п. Нв.	3452	Н—9
Суковкино а. Нж.	2815	Б—8—23	Торновое с. О.	3918	Е—11
Сулимовка а. Бч.	1002	Л—17—9	Терновка сл. Р.	4325	И—15
Суржа а. Вр.	1896	Г—6	Терновой с. Р.	4548	Ж—13—20
Сурмин а. Р.	4465	Ж—14—39	Терновка д. У.	5444	З—5
Суховский а. Бч.	833	О—13—3	Терноушка д. О.	4125	Д—12
Сухарево с. Вл.	1103	В—16	Терны в. Вр.	1971	Д—6
Сухаревка а. Вр.	1970	Д—6—1	Терешково сл. Бч.	744	М—16
Суходоловка д. Вр.	2523	З—7—1	Терешков а. Вл.	1303	Г—14
Суходолка п. Вр.	2461	З—7—27	Терешков а. Вл.	1633	Б—16—17
Суходоловка д. У.	5540	З—5—28	Терехов а. Бб.	438	М—10
Сухой а. Р.	4696	Ж—16—15	Терехов Н. Т. № 1. а. Бб.	682	Л—9—65
Сухочев а. У.	5302	Л—6—41	Терехов С. Т. № 2. а. Бб.	683	Л—9—66
Сучки в. Вл.	1412	Г—15—1	Терехова д. Вл.	1586	В—15
Сущков п. У.	5368	Л—7—2	Терехово с. Нж.	2770	Б—9
Сцелное с. Вр.	2269	Д—4	Тешевка приг. Задон.	1640	Д—3
Сыров а. Бб.	489	Л—10—7	Тимоново д. Вл.	1120	В—15
Сыров а. Бб.	627	Л—9—57	Титарева сл. Бч.	1047	Л—17
Сыров А. Г. а. Бб.	628	Л—9—55	Титчиха а. О.	4254	Ж—10
Сычевка а. Нж.	3022	В—9	Тихоновка п. Вл.	1536	Б—15—23
Сыроватский а. О.	3647	Д—14	Тихвинка с. Нв.	3487	О—8
Сычев а. Р.	4572	И—14—6	Тихвинка с. У.	5045	И—4
Таврово с. Вр.	2575	Е—8	Тишанка Вр. с. Бб.	612	Л—8
Таврово а. Вр.	2574	Е—8	Тишанка Ст. с. Бб.	716	Л—8
Таврический а. Вл.	1224	Б—14—5	Тишанка с. Вл.	1584	А—15
Таволжанка I-я с. Нв.	3557	О—8	Ткачев а. Р.	4653	З—13—67
Таволжанка II-я с. Нв.	3558	О—8—6	Токайка I-я д. Нв.	3231	М—7
Таволжанка III-я с. Нв.	3559	О—8	Токайка II-я д. Нв.	3251	М—8
Тагайка д. Нв.	3467	О—7	Токаревский а. Нж.	3117	Г—10
Таловое с. Бб.	431	М—9	Токарев а. О.	4117	Д—12—3
Талы с. Бч.	986	К—17	Токарев а. Р.	4581	З—13
Таловая д. У.	5498	З—6	Толстых а. Бб.	278	З—9—8
Талицкие в. У.	4974	К—4	Толучеево Нв. сл. Бч.	755	Н—12
Талин п. У.	5610	Л—6	Толучеево Ст. сл. Бч.	957	Н—16
Тамлык д. Вр.	2021	З—8	Толмачево п. Вр.	1251	А—14—9
Тамлык п. Вр.	2507	Ж—7—11	Толши п. Вр.	1686	Ж—6—10
Тарасовка д. Вр.	2042	З—8	Толучеево а. Нв.	3264	Н—11
Тарасовские дв. д. Вр.	2043	З—8—3	Толучево Вр. сл. Нв.	3291	Н—11
Тарасов а. Нж.	2902	В—7—13	Томаки в. Нж.	2640	Г—7—19
Тарарин а. Бб.	644	М—10—9	Тонкое д. У.	5494	З—6
Тараканов а. О.	3659	Д—13	Тонговатка д. У.	5440	З—4
			Тополн Пригор. а. Вл.	1619	В—17

Населенные пункты, характер их и какого уезда	№№ пе- речня	Клетка кварти и №№	Населенные пункты, характер их и какого уезда	№№ пе- речня	Клетка кварти и №№
Топоровский	х. Вр. 1753		Труд	х. Нж. 2924	- 7- 3
Топыло	х. Р. 4324	К—15	Труд	х. О. 3919	Е—11
Торжесковка	д. Нв. 3241	Н—7	Труд Свободный	п. У. 5364	Л—7—6
Торпоцов	х. Р. 4799	И—14—2	Тряпичка	п. Нв. 3424	Н—9
Точильный	х. Вр. 2152	Д—7	Тузов	х. Вл. 1507	А—14—11
Тойда-Верхо	с. Бб. 41	К—8	Тулиново	д. Вл. 1554	Б—15
Тойда Ст.	с. Бб. 64	К—8	Тулучевка	х. Нв. 3453	Н—10—1
Травкин	х. Бч. 739	М—16—3	Тумановка	х. Бб. 332	К—12
Трещевка	с. Вр. 1966	Д—6	Турецкое	х. Бч. 897	М—14
Трещевка	д. Вр. 1795	Д—4	Турков	х. Вл. 1314	В—14
Трещевка	в. Вр. 1954	Д—6	Турово-Вр.	с. Нж. 2962	Г—8
Трещевка Мл.	х. Вр. 1964	Д—6	Турово-Нж.	с. Нж. 2990	Г—8
Тресоруково	с. О. 3820	Ж—9	Тушнаково	д. Вл. 1111	В—15
Трехстенки	с.т. О. 3877	З—12	Тхоревка	д. О. 3879	Ж—12
Третьяское	д. У. 5281	И—3	Тхоревка	х. Р. 4566	З—14—33
Третьяковка	п. У. 5623	Л—6—1	Тюменевка I-я	д. Нв. 3328	П—8
Трибунский	х. Бч. 866	П—13	Тюменевка II-я	д. Нв. 3329	П—8
Трифимов	о. Бб. 136	И—9—15	Тюнино	приг. Задон. 1640	Д—3
Тройня	с. Бб. 496	Л—10	Тюников	х. Нв. 3255	М—11
Тропняин	х. Вр. 2492	З—6—16	Тютюльников	х. О. 4042	Е—13
Тросянка	с.т. О. 4129	Д—12	Тынянский	х. Бч. 834	О—14—5
Тросянка Русская	с. О. 4124	Д—12	У варовка	д. Вр. 1930	Д—21
Троицкая Нв.	с.л. Бч. 825	О—15	Углово	с. Вл. 1121	В—15
Троицкое	с. Вл. 1565	Б—15	Углянец	с. Вр. 2478	Ж—6
Троицкое	с.л. Вл. 1289	Г—14	Углянец	с. Вр. 2479	Ж—6—24
Троицкое	с. Нж. 2667	В—6	Удобный	х. Вр. 2132	Д—7
Троицкое	д. Нж. 2683	Б—8	Удобное	д. Нж. 2775	Б—8
Троицкое	с. Нв. 3425	О—8	Уколов-Лесно	х. О. 4001	Ж—14—5
Троицкое	с. О. 4258	Е—10	Уколов-Лесно	х. О. 4091	Д—11
Троицкое I-е	д. У. 5541	З—5	Уколово-Нв.	с. О. 4170	Г—11
Троицкое II-е	д. У. 5542	З—5—27	Уколово-Ст.	с. О. 4207	Г—11
Троицкое III-е	д. У. 5543	З—5—26	Ульяновка	х. Вл. 1566	Б—5
Троицкий	п. Бб. 652	М—9	Ульяновка	д. Нв. 3561	Р—8
Троевский	п. Бб. 576	К—8	Ульянов	х. О. 4141	Д—11
Троицкий	п. Бб. 187	К—11	Уразово	с.л. Вл. 1597	В—16
Троицкий Нв.	п. Бб. 429	М—9	Ураево	с. Вл. 1123	Г—16
Троицкий	х. Бч. 901	М—14	Ураково	с. О. 4212	Г—12
Троицкий Нв.	п. Нв. 3433	Н—8	Ураково	х. О. 3773	Г—12
Троицкий Нв.	х. Р. 4301	И—16	Урыво-Покровская	с.л. О. 4259	Е—10
Троицкий Нв.	п. У. 5536	И—6	Урыво-Успенская	с.л. О. 4260	Е—10
Трудолобово I-е	с. Вр. 2463	З—7	Успенский	п. Бб. 365	Л—9
Трудолобово II-е	п. Вр. 2464	З—7	Успенская	с.л. Вл. 1319	В—14
Трудовое	п. Вр. 2444	З—6—34	Успенка	с. Нж. 2943	В—7
Трудовое	д. Вр. 2522	З—7	Успенка 3-я	д. Нж. 2938	В—6—34
Трушкина	д. Вр. 2583	Е—8	Успенская	с.л. О. 3914	Е—11
Трусовка	д. Вр. 2241	Г—4—14	Успенровка	д. У. 5532	З—6
Трубецк. и Михайл. х. Вр. 1656		Е—6—11	Успенка	п. У. 5584	Л—6—10
Трухачевка	п. Вр. 2515	З—6—6	Успенский Нв.	х. О. 4245	Е—10
Трухачевка	д. Вр. 2535	Е—4	Успенско-Раевское	с. Нж. 2951	А—7
Труфанов	х. Нж. 2903	В—7—14	Устименко	х. Вр. 2012	З—8—13
Труфанов	х. О. 4238	Е—10—7	Устье	с. Вр. 2570	Д—8
Труд Свободный	п. Бб. 271	З—10—2			

Населенные пункты, характер их и какого уезда	№№ пе- речня	Клетка карты и №№	Населенные пункты, характер их и какого уезда	№№ пе- речня	Клетка карты и №№
Усманы 1-я ч. с. Вр.	2326	Ж-7	Ф абрицкий а. О.	4202	Д-10
Усманы 2-я ч. с. Вр.	2330	Ж-7	Фатнев а. Вл.	1331	Г-14-32
Усманы 3-я ч. с. Вр.	2333	Ж-7	Фаустов а. Вр.	2242	Г-14-11
Усманский п. Вр.	2098	И-7-6	Федоровский а. Бб.	293	И-11-6
Усманские выс. д. Вр.	2046	З-8	Федоровка с.л. Бч.	1048	Л-17
Усманы гор. Усм.	4898	З-5	Федоровка д. Вр.	2060	З-7-16
Утиный а. Бб.	388	М-10-8	Федоровка д. Вр.	1947	Г-5
Уткины Дв. д. Вр.	2047	З-8	Федоровка а. Нж.	2702	Б-9-31
Утино с. Вр.	1888	Д-3	Федоровка а. Р.	4816	З-15-26
Утеха д. Нж.	2684	Б-8	Федоровка с. У.	5461	З-4
Утиновка п. Нв.	3392	П-6	Федоровка д. У.	5004	К-4
Уточка с.л. О.	3774	Г-12	Федоровка п. У.	5527	И-7
Участок № 1 уч. Бб.	440	М-9	Федоров С. В. а. У.	5094	З-3-11
Участок № 2 уч. Бб.	441	М-9-15	Федоров И. И. а. У.	5093	З-3-6
Участок № 3 уч. Бб.	442	М-9	Федоров Д. А. а. У.	5092	З-3-7
Участок № 4 уч. Бб.	443	М-9	Федоровых а. У.	5489	
Участок № 5 уч. Бб.	444	М-9-14	Федоров С. Ф. а. Бб.	629	Л-9-53
Участок № 6 уч. Бб.	445	М-9	Фетисовка д. Нж.	2624	Г-6
Участок № 7/8 уч. Бб.	446	М-9-13	Фетисов в. О.	4185	Г-12-5
Участок № 9 уч. Бб.	447	М-9	Федино а. Р.	4708	Ж-16
Участок № 10 уч. Бб.	448	М-9-12	Федотовский п. У.	5369	М-7-1
Участок № 11 уч. Бб.	446	М-9-4	Филатов а. Бб.	68	К-8-11
Участок № 12 уч. Бб.	467	М-9	Филиппова д. Вл.	1110	В-15
Участок № 13 уч. Бб.	468	М-9-3	Филиппенково с.л. Нв.	3278	М-11
Участок № 14 уч. Бб.	469	М-9	Филькин с. Вл.	1278	Г-14
Участок № 15 уч. Бб.	470	М-9	Филько о. У.	4982	К-4-26
Участок № 16 уч. Бб.	449	М-9	Филоново с.л. Бч.	746	М-15
Участок № 17 уч. Бб.	471	М-9-2	Филоново а. Вр.	2445	З-6-33
Участок № 18 уч. Бб.	472	М-9-1	Филимоновка п. У.	5585	Л-6-9
Участок № 19 уч. Бб.	473	М-9	Фисенково с. Бч.	988	И-17
Участок № 20/21 уч. Бб.	474	М-9	Флюговка д. О.	3221	В-11
Участок № 22 уч. Бб.	475	М-9	Фомино-Нагачевка. с. Вр.	1803	Д-5
Участок № 23 уч. Бб.	476	М-9	Фомин а. Нж.	2691	Л-8-14
Участок № 24 уч. Бб.	477	М-9	Фомин а. Р.	4687	Е-8-16
Участок № 25 уч. Бб.	458	М-9-7	Фомин а. Р.	4686	Е-16
Участок № 26 уч. Бб.	459	М-9-6	Фоминков а. Р.	4364	З-17-21
Участок № 27 уч. Бб.	460	М-9-5	Фоминич д. У.	5490	И-6
Участок № 28 уч. Бб.	450	М-9	Фощеватый а. Вл.	1290	В-14
Участок № 29 уч. Бб.	451	М-9	Фощеватый а. Вл.	1176	Г-16
Участок № 30 уч. Бб.	461	М-9	Фощеватый а. О.	3881	Ж-13
Участок № 31 уч. Бб.	462	М-9	Фощеватое с.л. Р.	4667	И-12
Участок № 32 уч. Бб.	463	М-9	Фролов а. Вр.	2455	З-6-31
Участок № 33 уч. Бб.	452	М-9-11	Фролов п. Нж.	3090	В-9
Участок № 34 уч. Бб.	453	М-9-10	Фрид-Фельд п. О.	4052	Ж-13
Участок № 35 уч. Бб.	464	М-9	Х ава Дмитриевская с. Вр.	2488	З-6
Участок № 36 уч. Бб.	454	М-9-9	Хава Казанская а. Вр.	2426	З-17-46
Участок № 37 уч. Бб.	455	М-9	Хава Казанская с. Вр.	2425	З-7
Участок № 38 уч. Бб.	465	М-9	Хава Киреево д. Вр.	2504	З-7-12
Участок № 39 уч. Бб.	456	М-9	Хава Правая с. Вр.	2491	З-7
Участок № 40 уч. Бб.	457	М-9-8	Хава Рождественск. с. Вр.	2502	З-7
Ушаковка с. Вр.	2022	З-8	Хава Успенская с. Вр.	2428	З-7

Населенные пункты, характер их и какого уезда	№№ пе- речня	Клетка карты и №№	Населенные пункты, характер их и какого уезда	№№ пе- речня	Клетка карты и №№
Хава Верхняя с. У.	5433	З—6	Хреновое с. Бб.	550	К—10
Хава Верхняя 2-я с. У.	5497	З—6	Хреновое с. Вр.	2527	Ж—7
Хавские в. У.	5519	И—6	Хренище п. Бб.	259	З—10
Харьков в. Вл.	1451	Д—16—25	Хреновские Нв. в. с. Вр.	2082	И—7
Харин в. Вр.	2351	Е—8—8	Хреновские выс. с. Вр.	2117	З—7
Харкеев в. Нж.	3118	Г—10—10	Хрещеватый в. Вл.	801	К—8—10
Харьковская с.л. Р.	4478	Е—15	Хрещатая с.л. Бч.	819	И—18
Харьковская Нв. с.л. Р.	4451	Ж—14	Хрещатая с.л. Бч.	886	М—14
Харкин Ф. М. а. У.	5065	З—3—1	Хрещеватый в. Бл.	1386	Д—14
Харкин Ш. М. а. У.	5064	К—3—21	Христище в. Р.	4549	Ж—13—24
Харкин П. М. а. У.	5063	К—3—22	Хрипун Нв. в. Бч.	1024	Л—18
Харкин М. М. а. У.	5062	К—3—23	Хрустище в. Р.	4557	Ж—13—28
Харкин И. А. а. У.	5061	К—3—24	Хутор Дл. в. Нж.	2926	В—6
Хатнев в. Вл.	1291	Г—14—7	Хутор Кр. в. Бб.	602	И—9
Хвощеватый в. Бб.	319	И—12—8	Хуторок Кр. в. О.	3636	Д—13
Хвощеватая с. Нж.	883	М—12	Хутор Нв. в. О.	3803	Ж—10—4
Хвощеватка с. Вр.	2193	Е—6	Хутор Нв. п. У.	4937	К—3—38
Хвощеватка с. Нж.	3053	В—9	Хуторище п. Бб.	300	К—11
Хворостань Кр. в. Вр.	1996	З—8—20	Хуторское с. Вр.	2083	И—7
Хворостань Ст. с. О.	3819	Ж—10	Хуторище в. Вл.	1508	А—14
Хворостанка д. О.	3811	Ж—10	Хуторский Вр. п. Нв.	3173	Н—9—32
Хворостянка с. У.	5282	И—3	Хуторский Сев. п. Нв.	3201	Н—9—3
Херсонский № 1 с. Р.	4886	З—15	Хуторцы в. О.	3775	Г—13
Хитровка д. У.	5599	К—6	Ц апково с.л. Р.	4327	К—16
Хлебородное с. Бб.	78	Л—7	Царицынский п. Нв.	3204	Н—9—5
Хлебный в. Бч.	912	М—18	Царский п. Нв.	3463	О—7—7
Хлебное с. Вр.	2524	З—7	Царевка в. Р.	4511	Л—13
Хлебное с. Вр.	2560	Д—4	Царевский в. Р.	4866	З—14—39
Хлопотное с.л. Вр.	2493	З—6	Центральный п. Нв.	3205	Н—9—4
Хлевище с. О.	3686	Г—13	Цибулина в. Вл.	1406	Д—14—5
Хмаринское в. Бб.	320	И—12 7	Цибулин в. Р.	4395	З—17—22
Хмелевое с. Вл.	1128	В—15	Ч аадаевка д. Рр.	2243	Г—4
Хмелевой в. Вл.	1367	Д—15—23	Чальй в. Вл.	1352	Д—15—17
Хмелевое с. О.	4226	Г—12	Чапальное в. Вл.	1252	Б—14
Хмызов в. Р.	4490	Е—14	Частушкин в. Вр.	2456	З—6—30
Хмыровка д. Вр.	2536	Д—4—5	Чеботаревка д. У.	5046	И—4
Ховайский в. Р.	5256	И—4—5	Чекрыжев в. Нж.	2615	Б—7—7
Ходяков в. Вр.	2048	З—8—1	Челновский в. Бб.	106	И—10—27
Хозяин в. Нж.	2819	А—7—7	Чемлык Никольский с. У.	5380	Л—4
Холм Кр. с. Вр.	2070	З—7	Чемлык Талицкий с. У.	5386	К—4
Холодный п. Бб.	161	З—15—36	Чепухино с. Вл.	1080	Г—15
Холковский в. Р.	4484	О—15	Черкас Н. А. в. Бб.	713	Л—9—31
Хоменково с. Бч.	838	Л—11—2	Черкасс с. Бб.	358	И—12
Хорольский в. Бб.	473	М—10	Черникин в. Бб.	84	И—10—4
Хороший в. Бч.	739	Л—18—5	Чернавка д. Бб.	256	Л—12
Хорошилов в. Нж.	3102	В—11—4	Черемхов в. Бч.	811	И—18—3
Хорошилово с. Нж.	3125	Б—10	Червонный в. Бч.	950	И—10—7
Хохловка д. Вл.	1587	В—15	Червонный в. Бч.	1003	Л—17
Хохлатская с.л. Вр.	1917	Г—6	Черхурский в. Бч.	951	Н—15—6
Хохол с. Вр.	1838	Д—8	Чертолясов в. Вл.	1515	Б—15—16
Храпово с. Вл.	1104	В—16			
Хренникова в. Бб.	65	Л—8—9			

Населенные пункты, характер их и какого уезда	№№ пе- речня	Клетка карты и №№	Населенные пункты, характер их и какого уезда	№№ пе- речня	Клетка карты и №№
Черепов	х. Вл. 1398	Д-14	Шакалов	х. Нж. 2889	Г-9-20
Черных	х. Вр. 1843	Д-4-22	Шакаловка	х. Р. 4897	Ж-16
Черниговка	с. Вр. 1991	Д-6	Шанинский	х. Вр. 2114	И-7
Чертовицкое	с. Вр. 2215	Е-6	Шандыбин	х. Р. 4472	З-14-31
Чернолесье	х. Нж. 2643	Г-6-27	Шанин	х. У. 5610	Л-6
Черноликово	х. О. 4021	Е-13-8	Шапошников	х. Бб. 648	М-10-12
Черемхов	х. Р. 4727	Ж-16	Шаповалов	х. Бч. 970	Л-17-5
Чернышевка	х. Р. 4876	З-15	Шапоренков	х. О. 4015	Е-14
Чернышев	х. У. 5491	И-6-8	Шапошниковка	с.л. Р. 4485	З-15
Чернечек	д. У. 5125	З-4	Шапошников	х. О. 3660	Д-13
Черновская	д. У. 5495	З-6-7	Шаронова	х. Вл. 1320	В-14-4
Чернавка	с. У. 5615	К-6	Шарко-Бакуловский	х. У. 5520	И-6-1
Чесменка	с. Бб. 600	К-9	Шатилов	х. Вр. 1721	Е-5
Чесменский I	п. Бб. 607	И-9	Шатохино	д. Вр. 2270	Д-4-2
Чесменский	х. Бб. 606	И-9	Шатохино	х. Вр. 2271	Д-4-1
Чесношное Бл.	с. О. 3688	Д-13	Шаталовка	с. Нж. 3130	В-10
Чесношное Дл.	х. О. 3689	Д-13	Шаталовский	п. Нв. 3595	О-10-19
Чешников	х. Бч. 891	Н-13	Шахов I	х. Бб. 107	И-10-26
Четырежное	с. Вл. 1368	Д-15-22	Шахов II	х. Бб. 108	И-10-24
Четвертый	х. Р. 4416	Ж-14-6	Шаховский	п. Бб. 582	И-8-15
Чичерин	х. Бч. 902	Н-14	Шаховка	х. Вл. 1583	А-15
Чибисов	х. Вл. 1537	Б-15-21	Шайкин	х. Вр. 2546	Е-4-3
Чибисовка	п. Вр. 1906	Г-5-17	Шведуновка	х. Вл. 1635	В-16
Чигла Нв.	с. Бб. 675	Л-9	Шведово	х. О. 3930	Ж-11
Чигла Ст.	с. Бб. 598	К-9	Шевяков	х. Вл. 1153	Д-16-10
Чижовка	приг. Ворон. 1638	Е-7	Шевцев	х. Вл. 1173	Д-16
Чириково	с.л. Нж. 2616	Г-7	Шевлячинский	п. Нв. 3436	О-9
Чирьевка	п. Вр. 2457	З-6-29	Шевченков	х. Р. 4305	И-16-7
Чистоплесный I-й	х. Бч. 839	Н-15	Шевцов	х. Р. 4719	Ж-17
Чичерово	х. Вл. 1527	Б-16-26	Шевченко	о. У. 5340	Л-7-20
Чыбаров	х. Р. 4821	З-16	Шелаево	с. Вл. 1134	В-16
Чубаровка	х. Бб. 85	К-10-3	Шелковый	х. Нв. 3315	Н-11
Чуб X. № 1	х. Бб. 714	Л-9-34	Шелушин	х. О. 3681	Д-14
Чуб М. А. № 2	х. Бб. 715	Л-9-35	Шемажин	с. Р. 4491	Е-14
Чугуновка	х. Бб. 354	И-12	Шелякино	х. О. 4002	Ж-14-6
Чудовка	д. Вр. 2138	Д-7	Шеншиновка	с.л. Вл. 1326	В-14
Чудаковка	в. Вр. 2118	И-8-1	Шепелев	х. О. 3931	Ж-11-6
Чуевка	с. У. 4975	К-4	Шепелиновка	п. Вр. 2508	Ж-7-10
Чуевские	в. У. 4976	К-8-32	Шерстников	х. Бб. 38	К-8-16
Чужикова	д. Нж. 3087	В-10	Шерстников	х. Бб. 583	И-8
Чуканка	приг. с.л. г. Боб. 1	И-10	Шершки	д. У. 5459	Ж-5
Чулук	с. Бб. 189	Л-10	Шестаково	с. Бб. 360	К-11
Чумичевка	х. Бч. 1014	М-17-13	Шестаковские	х. Бб. 359	Н-11-9
Чумацкий	п. Нв. 3175	Н-9-30	Шестаков	х. Бч. 835	О-13-2
Чупринин	х. О. 4024	Д-14	Шировка	д. У. 4990	К-3
Чуприновский	х. Р. 4654	З-13-68	Шидловский	п. Вл. 1247	А-14
Чурилов А. И. № 1	х. Бб. 645	М-10-15	Шидловка	д. О. 4222	В-11
Чурилова Т. А. № 2	х. Бб. 646	М-10-16	Шидловские	в. О. 4223	В-11-29
Чурилова М. Т. № 3	х. Бб. 647	М-10-17	Шиковка	д. Нж. 2856	Б-7
Чурсин	х. Вр. 2256	Г-4-8	Шилово	с. Вр. 2584	Е-8
Чуфанов	х. Вл. 1429	Е-15-13	Шинкин	х. О. 3668	Д-12
			Ширяево	с.л. Бч. 903	Ж-4

Населенные пункты, характер их и какого уезда	№№ пе- речя	Клетка карты и №№	Населенные пункты, характер их и какого уезда	№№ пе- речя	Клетка карты и №№
Широкое	п. Вр. 2494	З—6—15	Ю го-Восточн. I	п. Нв. 3160	Н—10—43
Широкий	п. Нж. 3055	Б—7	Юго-Восточн. II	п. Нв. 3161	Н—10—42
Широкий	х. О. 4209	Г—11—22	Юго-Западный	п. Нв. 3159	Н—10—44
Широкий	х. Р. 4550	Ж—13—25	Юдановка	с. Бб. 137	Н—9
Широкий	х. Р. 4600	И—13	Юдин	х. У. 5401	З—4—1
Широконь	х. Р. 4361	Ж—17—27	Юдино	с. Р. 4672	З—12
Шишовка	с. Бб. 609	К—9	Юлинский	п. Бб. 608	И—9
Шишленчиков	п. Бб. 491	Л—10—6	Юнаково	х. Бч. 888	М—13
Шишкин	х. Нж. 2656	Г—7—33	Юневка	х. Вр. 2571	Е—8
Шишмаревка	с. У. 5235	З—4	Юрков	х. Вр. 1399	В—14
Шлянов	х. Р. 4754	Е—17	Юрьево-Пол.	д. Вр. 1892	Г—4
Шкаринский	х. Бб. 566	Л—10	Юрьево	с. Вр. 1893	Г—4
Шкурапатов	х. О. 4027	Е 14	Юрово	х. Нж. 2724	Б—8—19
Шкурлат	с. Р. 4532	Л—14	Юрасовка	с. О. 4053	Ж—14
Шматов	х. Р. 4306	И—16—8	Юркин	х. Р. 4573	И—13—7
Шмаровка	с. У. 5387	Л—4	Юрлов	с. У. 5479	К—6—13
Шмаринский	х. У. 5341	Л—7—19	Ютановка	с.л. Вл. 1271	Б—14
Шмитовск	х. Р. 4427	Ж—15—10	Юшино	д. У. 4902	Ж—4
Шоховский	п. Нв. 3168	Н—8—36	Юшевка	х. Вр. 1897	Г—6
Шрамков	х. Вл. 1267	Б—14	Ющенкова	х. Вр. 1866	Л—4—13
Шрамовка	с.л. Р. 4401	З—17	Ююкинский	п. Нж. 2657	Г—7—32
Шрамко-Таврическ.	п. Нв. 3575	О—10—7	Я блонино-Кр.	д. Вл. 1555	Б—15
Штаньков	х. Бч. 944	Н—15	Яблонино	д. Вл. 1141	В—16
Штеповка	х. Бч. 1037	Л—18—23	Яблочанский Нв.	х. О. 3797	З—10
Штуперов	х. Нж. 3054	В—9—13	Яблоченский	х. О. 4239	Е—10—6
Штурцеровка-Петр.	д. Нж. 2958	В—9	Яблочное	с. О. 4261	Е—9
Шубное	с. О. 4139	Д—12	Яицкий	х. Вл. 61	Л—8—3
Шукавские	в. У. 5492	И—6	Яицков	х. У. 538	К—7—33
Шукавка-Никол.	п. У. 5521	Н—6	Яковлев	х. Вл. 1377	Д—14—12
Шукавка	с. У. 5170	Л—5	Яковлев	х. Вр. 1759	Е—3—1
Шукавка	с. У. 5572	И—5	Яковка	х. Вл. 1538	Б—16
Шумный	п. Вл. 1369	Д—15—21	Якименков	х. Вл. 1198	Д—16
Шумский	х. Вл. 1423	Д—16—8	Якубович Е. А.	х. Нв. 3468	О—7—5
Шумилина	д. Вл. 1123	В—15	Якубовичев Д. А.	х. Нв. 3469	О—7—6
Шумейки	х. О. 3848	Ж—13—4	Яковенков	х. Р. 4417	Е—15—7
Шуриновка	с.л. Бг. 1056	М—17	Ямны	х. Вл. 1154	Д—17—11
Шуткин	х. Р. 4582	З—13	Ямань	д. Вр. 1696	Е—5—8
Шустовский	п. Нж. 2991	Г—8	Ямное	с. Вр. 2217	Е—6
Ш едрин-Притков	х. Вр. 1998	З—8—19	Ямки	х. Вр. 2430	
Шедрин	х. Р. 4640	З—14—60	Ямки	п. Вр. 1861	Д—3—15
Шепкин	х. Вл. 1225	Б—14	Ямки	х. О. 3771	Г—13
Щербаково	с. О. 3694	Д—14	Ямки	х. р. 4280	К—14—6
Щербаково	х. О. 3882	Ж—12	Ямки	х. Р. 4755	Е—17—51
Щербаков	х. О. 4046	Е—14	Ямская	приг. Вл. 1057	В—2—16
Щербачевка	д. У. 5600	К—6	Ярлуково	х. У. 5208	Л—11—4
Щучья Нж.	д. Нж. 2874	А—6	Ярушный	п. Бб. 179	М—14
Щучье	с.л. О. 3900	З—11	Яроватый	х. Бч. 887	Г—16
Щучье	с. О. 5616	К—6	Яропольцы	с. Вл. 1210	Д—15—30
Э ртель	х. ар. 2458	З—6—28	Ярочкин	х. Вл. 1186	Е—5—7
Эртильские	в. У. 5586	Л—6	Ярцево	д. Вр. 1697	Г—11—25
Эртиль	с. У. 5619	К—6	Яружный	х. О. 4210	К—5
Эсауловка	х. Р. 4887	З—15			

Населенные пункты, характер их и какого уезда	№№ пе- речня	Клетка карты и №№	Населенные пункты, характер их и какого уезда	№№ пе- речня	Клетка карты и №№
Яруга	г. Бб.	3008	Ясенок	г. Нж.	311
Яруга Дл.	п. Бб.	3697	Ястребовка	п. Кр.	244
Ярушка Хромая	п. Нж.	1146	Ясельки	п. Нж.	2644
Яруга Борисова	г. О.	3228	Ясный	г. Р.	4310
Ярки Крутые	г. Вл.	3885	Ясенов	г. Вл.	1304
Ярки	с. Нв.	4547	Ясенов	г. Вл.	1332
Ярки	с. О.	1152	Ясинов	г. Вл.	1478
Ярки Рясные	г. Р.	4447	Ясинов	г. Р.	4661
Яр Суслов	г. Вл.	4312	Ясинов I-й	г. Р.	4761
Яр	п. Р.	4544	Ясинов II-й	г. Р.	4762
Яр Зеленый	г. Р.	889	Яценков	г. Вл.	1479
Яр Михайлов	г. Р.	3883	Яцевич	г. Нж.	3073
Ясеновка	с. Бч.	4422	Ячейка	с. У.	5624
Ясенов	г. О.	4329	Ясырские выс.	г. Вр.	2101
Ясеновка	г. Р.	109	Ясырских Бш. выс.	п. Вр.	2085
Ясиноватый	г. Р.	2775	Ясырки Бш.	с. У.	5294
Ясенки	п. Кб.	3072	Ясырки Мл.	с. У.	5301
Ясенки	с. Нж.	1845			

СОСТАВ

округов и районов, образуемых в пределах Воронежской губ. по проекту Административной Комиссии Воронежского Губисполкома, согласно постановления от 23/V—1928 г.

№№ по порядку	НАЗВАНИЕ ОКРУГОВ И РАЙОНОВ	№№ населенных пунктов, входящих в состав районов (по систематическому указателю, стр. 8—136)
I. Воронежский округ.		
1	Анненский район	с № 3 по 68 вкл. 612, 716, 567—577, 584—600, 5303, 5304, 5319—5325, 5342—5354.
2	Березовский "	1641—1705, 1711—1742, 1797—1802, 2122—2127, 2153—2159, 2192—2215.
3	Бобровский "	1, 80—139, 478—480, 492—566, 294—304, 308—315, 601—609, 248, 264, 275, 279.
4	Верхне-Хавский "	5462—5572, 5180—5182, 5189—5191, 5219, 5220, 5388, 5389, 5392—5398, 5417—5421, 2446—2458, 2509—2515.
5	Горшеченский "	2668—2692, 2696—2718, 2721—2779, 2808, 2810, 2811.
6	Ендовищенский "	2119—2121, 2128—2152, 2160—2191, 2216, 2217, 1955—1959, 2561—2564, 2566—2571.
7	Землянский "	1894—1954, 1960—1972, 1770—1773, 1783, 1784, 1789—1791, 2595, 2596, 2603, 2604, 2608, 2610, 2611, 2617—2632, 2634—2667.
8	Касторенский "	2780—2807, 2809, 2812—2952, 2597—2602, 3015, 2693—2695, 2719, 2720.
9	Лево-Россошанский "	2334—2390, 1992—2012, 2023—2032.
10	Нижнедевицкий "	2953—3014, 3016—3038, 3040—3055, 2586—2594, 3069, 3070, 3089, 2605—2607, 2612—2616, 2633, 2585.
11	Нижне-Матренский "	5227—5283, 5221—5226, 5056—5066.
12	Ново-Усманский "	1639-а, 2272—2333, 2565, 2572—2575, 2582—2584, 2033, 2034, 2576—2581.
13	Панинский "	2049—2118, 578—583.
14	Рождественско-Хавский "	2391—2445, 2459—2508, 2516—2528, 2013—2022, 2035—2048.
15	Старо-Никольский "	3062, 3063, 3065, 3066, 3071—3073, 1804—1838, 4246, 4250, 4251, 4261, 3056.
16	Таловской "	361—477, 613—715, 481—491.
17	Усманский "	5390, 5391, 5399—5416, 5422—5461, 5107—5121, 4898—4905, 4907—4933, 5188, 5192, 5196, 5197, 5211—5214.
18	Хлевенский "	2529—2560, 4906, 4934, 1706—1710, 1774—1782, 1785—1788, 1791—1796, 1803.
19	Шаталовский "	3074—3088, 3090—3110, 3112—3116, 3118—3131, 3058—3061, 3067, 3068, 3039.

№№ по порядку	НАЗВАНИЕ ОКРУГОВ И РАЙОНОВ	№№ населенных пунктов, входящих в состав районов (по систематическому указателю, стр. 8—136)
II. Острогожский округ.		
1	Алексеевский район	3627 3694, 4211—4213.
2	Буденовский "	3695—3775, 1272—1278, 1317—1318.
3	Валуйский "	1061—1097, 1102—1121, 1124—1129, 1135—1142, 1293, 1539—1554, 1567—1575, 1584—1587, 1057, 1057-а б.
4	Вейделевский "	1143—1210, 1416—1423, 1433—1437, 1443—1451, 1466—1479.
5	Волоконовский "	1211—1271, 1480—1490, 1499—1515, 1555—1566, 1576—1583, 1305—1316, 1319—1326, 1058—1060.
6	Давыдовский "	3776—3820, 4252—4255, 245—247, 256—259, 276— 278, 4227—4231.
7	Каменский "	3821—3885.
8	Коротоякский "	3886 3919, 4232—4245, 4247—4249, 4256—4260.
9	Лискинский "	3920—3990, 249—255, 260—263, 265—274, 280.
10	Луценковский "	3991—4053.
11	Никитовский "	1327 1412, 1098—1101, 1279—1292, 1294—1304.
12	Острогожский "	3625, 3626-а, 3626-б, 4054—4139.
13	Репьевский "	4140—4210, 4214—4226, 3057, 3064, 3111, 3117.
14	Уразовский "	1588—1635, 1491—1498, 1516—1538, 1122, 1123 1130—1134.
III. Россошанский округ.		
1	Богучарский район	717, 717-а-г—722, 724—734, 736—746, 1004—1024, 1038—1046, 1049—1056, 905—908, 911—921, 928, 929, 952, 957.
2	Бутурлиновский "	141—189, 2, 346, 3252—3278.
3	Верхне-Мамонский "	840—847, 735, 4498—4502, 867, 871, 872, 881, 882.
4	Воробьевский "	3279—3321, 755, 757, 848—855.
5	Воронцовский "	190—244.
6	Калачеевский "	747—754, 756, 758, 759, 856—866, 868—870, 873, 880, 883—889, 821—824, 827—829, 890, 891, 903, 904.
7	Кантемировский "	760—819, 958—979, 983—986, 989—1003, 1025— 1037, 1047, 1048.
8	Лосевский "	316—345, 347—360, 281—293, 305—307.
9	Михайловский "	4328—4401, 987, 988.
10	Ново-Калитвянский "	4288—4327, 723, 980—982.
11	Ольховатский "	4402—4491, 1413—1415, 1424—1432, 1438—1442, 1452 1454.
12	Павловский "	4492—4497, 4503—4533, 4264—4272, 4277—4280, 4285 4287, 4263.
13	Петропавловский "	922—927, 930—951, 953—956, 909, 910, 820, 825, 826, 830—839, 892—903.
14	Подгоренский "	4534—4672, 4273—4276, 4281—4284.
15	Ровенский "	4673—4762, 1455—1465.
16	Россошанский "	4763—4897, 4262, 4262-а, 4262-б, 4262-в, 4262-г.

№№ по порядку	НАЗВАНИЕ ОКРУГОВ И РАЙОНОВ	№№ населенных пунктов, входящих в состав районов (по систематическому указателю, стр. 8—136)
IV. Часть губернии отходящая в Борисоглебск. округ.		
1	Архангельский район	3229—3251, 3455, 3456, 3470—3478, 3162—3168, 3206—3228, 610, 611, 5284—5294.
2	Верхне-Карачанский "	3322—3398, 3457—3469, 3479—3487, 3554—3559.
3	Добринский "	4935—5055, 5370—5387, 5171—5179, 5183—5187, 5193—5195, 5198—5210, 5215—5218.
4	Елань-Коленский "	3399—3424, 3426—3441, 3446—3454, 3134—3161, 3562—3575, 3586—3610, 3615—3624, 3169—3205.
5	Новохоперский "	3488—3511, 3517—3522, 3525—3539, 3541—3553, 3425, 3445, 3576—3585, 3611—3614, 3132.
6	Щученский "	5573—5624, 5126—5170, 5295—5302, 5305—5318, 5326—5341, 5355—5369.

Кроме того: 1) 4 с/совета Новохоперской волости: Калмыкский, Никандровский, Полянский и Ульяновский отнесены к Борисоглебскому округу без указания района.

2) 6 с/советов Дрязгинской волости: Верхне-Телелюйский, Высокопольский, Дмитриевский, Дрязгинский, Кривский и Московский отнесены к Козловскому округу.

3) 4 волости Воронежского уезда: Больше-Полянская, Боринско-Заводская, Задонская и Казинская отошли к Елецкому округу.


Главный
читальный зал

33560

23

Цена 2 р. 50 к.,
при карте 1 р. 50 к.

902



Southern

