Данное издание оцифровано в Воронежской областной универсальной научной библиотеке им. И.С. Никитина

394018, г. Воронеж, пл. Ленина, 2 / ул. Орджоникидзе, 36

Понедельник– четверг 9.00-20.00
Суббота, воскресенье 12.00-20.00
Пятница -выходной

http://vrnlib.ru
http://vk.com/vounb
e-mail: vounb@mail.ru
+7 (473) 255-05-91

КОММУНА

Газета основана и издается в Воронеже с 20 мая 1917 года

№ 187(24417). Четверг, 2 декабря 2004 года.

Адрес в Интернете: www.kommuna.ru

На планерке у губернатора

Итоги семинара-совещания по вопросу совершенствования земельных отношений в сфере оборота земель сельскохозяйственного назначения, состоявшемся в администрации области 26 ноября 2004 года, детально обсуждались на еженедельном совещании у главы администрации области В.Г.Кулакова. Этому вопросу особое значение придавалось прежде всего потому, что уже через год налог на землю в муниципальных образованиях второго вида (сельских и поселковых Советах) будет составлять основу местных бюджетов. Земельный вопрос был всегда вопросом государственной и экономической безопасности страны и соответственно и нашей области как ее составной части. Виртуально выделенные в 1991 году крестьянские паи не приносили никакой пользы их хозяевам. Нужен был надежный механизм реализации Закона «Об обороте земель сельскохозяйственного назначения», который помог бы крестьянам стать реальными владельцами своих паев. Опыт «Орловской инвестиционно-земельной корпорации» вкупе с нашими местными наработками поможет определить единые правила игры, понятные крестьянам, позволит людям закрепить за собой право собственности на землю, создать структуру, работающую по принцип «единого окна», чтобы крестьянин, сдав туда документы, смог бы получить там свидетельство о праве владения землей.

В силу своей актуальности вопрос реформы ЖКХ вновь поднимался на губернаторской планерке. Глава администрации области Владимир Кулаков отметил, что много разговоров о реформе ЖКХ, но мало реальных дел. Возможно, не хватает профессионализма у тех, кто занимается проблемами ЖКХ, у монопольных структур ЖКХ нет и желания кого-то пускать на поле своей деятельности. Губернатор предложил создать совместно с мэрией Управляющую компанию, которая бы занималась деятельностью структур ЖКХ, привлекала инвесторов, отстроив работу таким образом, чтобы за счет сокращения потерь добиться снижения тарифов.

Прежде всего, нужно учитывать интересы населения нашего города и области, - считает губернатор В.Кулаков.

Ирина ПЛОТНИКОВА.

Что украинцу хорошо, то русскому - штраф

ИЗ ПЕРВЫХ РУК

На пресс-конференции и.о. начальника паспортно-визовой службы ГУВД Воронежской области Андрея Лушпаева было объявлено о значительном увеличении штрафов за нарушение правил регистрации иногородних и иностранных граждан. Ранее без паспорта или регистрации жилось сравнительно спокойно. При поимке взимался смехотворный штраф – 100 рублей. Теперь он стал значительно серьезнее – от 1500 до 2500. Изменения в закон вступили в силу с 27 ноября. С того же числа появились санкции за нарушение правил использования иностранных работников. Иностранцы будут платить от 1000 до 2500 рублей; должностные лица – от 2,5 до 10 тысяч; а юридические – от 50 до 200 тысяч. Ранее за эти нарушения не штрафовали вовсе.

С 1 января 2005 года госпошлина за выдачу загранпаспорта увеличится с 200 до 400 рублей, а рассмотрение заявлений о приеме в гражданство РФ будет стоить 1000 рублей (ранее 100). Однако, если гражданин бывшего СССР сохранил старый советский паспорт и не получил новый, не российский, деньги с него браться не должны.

Также с начала 2005 года отменят упрощенный проезд через Литву в Калининградскую область. Теперь для этого нужен загранпаспорт (правда, самолетом можно будет проехать и по российскому паспорту). Кстати, согласно изменениям в законодательстве, загранпаспорт с символикой СССР недействителен с 31 декабря 2005 года.

Любопытный факт: по новым поправкам к законам, украинцам разрешается проживать в Российской Федерации без какой-либо регистрации в течение 90 дней. А, скажем, если человек приехал из села в областной центр, по букве закона он должен зарегистрироваться в течение трех суток. Очередной парадокс нашего законодательства.

Увеличение штрафных санкций усложнит пребывание сомнительных личностей на территории РФ. Однако на практике, как у нас часто бывает, повышение штрафов может послужить поводом для очередных поборов со стороны нечистых на руку сотрудников милиции. Уточняем, что, по словам Андрея Лушпаева, штраф платится только через сберкассу, но ни в коем случае не в руки милиционера. После подписи на квитанции об административном нарушении вас обязаны отпустить. В случае произвола работников милиции можете позвонить по телефону доверия 51-12-50. Впрочем, проще всего, во избежание лишней головной боли воронежцам надо носить с собой паспорт, а иногородним – еще и регистрацию или вид на жительство. Тогда придраться будет не к чему.

Юрий КОЗЛОВ.

ВРЕМЯ НОВОСТЕЙ: Воронежская область

«Золотого фонда» прибудет

Выдвижению номинантов на звание лауреатов премии «Золотой фонд Воронежской области-2004» было посвящено внеочередное заседание президиума региональной общественной ассоциации «Общественная палата Воронежской области», проходившее вчера в обладминистрации. Всего намечается присуждение 19 премий. Впервые введена номинация «Материнство». Торжественная церемония вручения наград планируется на последние выходные декабря.

Эксперты остались довольны

На Нововоронежской атомной электростанции завершена партнерская проверка Московского центра ВАО АЭС. На протяжении двух недель 15 экспертов из девяти стран обследовали работу 3-го и 4-го энергоблоков, получивших лицензию на эксплуатацию сверх проектного срока службы. Эксперты отметили хорошую практику в обеспечении безопасной эксплуатации энергоблоков станции, обозначили области, требующие улучшения.

День азербайджанской культуры

Повышенные меры безопасности, предпринятые в Воронежской филармонии во время проведения во вторник вечером торжественного вечера к 5-летию азербайджанской общественной организации «Единение-Бирлик», не испортили дружеской атмосферы праздника. Поздравить общественников прибыли представители администраций области и города, Общественной палаты, а в концерте выступили, в частности, ансамбли «Воронежские девчата», «Надежда», народная артистка России Екатерина Молодцова, а также специально приехавший в Воронеж певец, народный артист Азербайджана Ниямеддин Мусаев. В фойе филармонии прошла выставка народного творчества воронежских азербайджанцев.

Интеллектуалы соревнуются

В рамках Всемирного дня интеллекта в Воронеже при поддержке администрации города посредством Интернета состоялся турнир лучших команд игры «Что? Где? Когда?». Параллельно с 19 воронежскими дружинами в игре, проходящей в режиме on-line, участвовало более 160 команд из разных стран мира. По итогам общего зачета Чемпионата творческих организаций победу праздновала команда «МИ-Раж» из Ульяновска, второе место досталось воронежским командам: «Дилетанты» и «Потанинцы». Третье место еще один воронежский клуб «Новгород» разделил с мордовскими и украинскими интеллектуалами.

Сообщения подготовили: Дмитрий ДЕНИСЕНКО, Сергей КРОЙЧИК.

Митинг вместо рынка



В последнее время ситуация вокруг Центрального рынка обострилась. Пока чиновники и депутаты пытаются найти правильное решение, предприниматели вчера вышли на площадь Ленина. Требование у бастующих работников Центрального рынка было одно: не продавать рынок фирме «Астарта».

Крайними остались, как всегда, горожане. В этот день покупатели, пришедшие днем на Центральный рынок, увидели пустую площадь на том месте, где обычно располагались вещевые палатки, а в крытом рынке посетителей встретили пустые торговые ряды.

Вчера ситуацию вокруг Центрального рынка в очередной раз обсуждали депутаты городской Думы. Чем это закончилось, «Коммуна» расскажет завтра.

Ирина ШАБАНОВА.
Фото Сергея КОЛЕСНИКОВА.

Возвращение поэта

Михаил Лермонтов несколько раз бывал в нашем городе – воронежские краеведы со стопроцентной вероятностью установили этот факт. Данные об этих визитах весьма скудны (поскольку в Воронеже поэт был проездом – например, следуя в ссылку на Кавказ), официально доказаны сведения о двух, однако предположительно Лермонтов оказывался в Воронеже четыре раза.

Фото Михаила ВЯЗОВОГО.

В нынешнем году, когда исполняется 190 лет со дня рождения великого русского поэта, в Воронеже наконец-то был реализован давний замысел установки мемориальной доски в его честь. Во вторник она появилась на здании Воронежского главпочтамта. Когда-то на этом месте располагалось губернская почтовая контора, где наверняка останавливался поэт. Директор главпочтамта Валерий Коноплин отнёсся к инициативе городской комиссии по культурному наследию с большим энтузиазмом.

В церемонии открытия приняли участие представители местной власти, деятели культуры города, студенты и школьники. Звучали стихи, посвящённые Лермонтову. Вот и состоялся новый его визит в наш город. На сей раз Лермонтов поселился в Воронеже навеки.

Виталий ЧЕРНИКОВ.

ВРЕМЯ НОВОСТЕЙ: Россия и зарубежье

Встревожены ценами на хлеб

Госдума в среду дала протокольное поручение Комитету по аграрным вопросам запросить Правительство РФ о мерах, в том числе законодательных, принимаемых для удержания роста цен на хлеб. Парламентарии с тревогой отмечают, что по оценкам аналитиков, уже через месяц потребительские цены на хлеб в России могут вырасти на 30 процентов и эта тендеция сохранится и в будущем. В документе отмечается, что в 2003 году цены на хлеб в России выросли в среднем на 30-40 процентов, в текущем году - уже на 20-25 процентов.

Депутаты ЛДПР в Госдуме

Депутаты фракции ЛДПР пришли в среду в Госдуму в бело-голубых шарфах с надписью «За Януковича!». «Мы проводим час солидарности с большинством граждан Украины, которые избрали Виктора Януковича и с депутатами Верховной рады, поддерживающими его», - пояснил в начале пленарного заседания нижней палаты вице-спикер Госдумы Владимир Жириновский. Позже фракция ЛДПР в полном составе покинула зал заседаний во время выступления министра экономического развития и торговли Германа Грефа. Жириновский перед этим призвал министра уйти в отставку. Жириновский при этом утверждал, что в результате деятельности Грефа на посту главы МЭРТ российская экономика значительно ухудшила свои показатели. Демарш депутатов от ЛДПР не смутил Грефа. Он продолжил отвечать на вопросы парламентариев.

Первая миротворческая бригада

В Самарской области в среду начала действовать первая в России миротворческая бригада. Как сообщили в штабе второй общевойсковой армии, она расположена на базе 589-го мотострелкового полка в поселке Рощинский. Министерство обороны выбрало местом дислокации бригады Самарскую область из-за наличия здесь современного аэропорта и крупного железнодорожного узла, что позволит в случае необходимости оперативно отправить миротворческую бригаду в любую часть мира. Для миротворцев созданы все необходимые условия. В бригаду войдут 800 человек. Первую миротворческую бригаду предполагается задействовать в Приднестровье, Южной Осетии, Абхазии. Областные власти обещают оказывать личному составу миротворческой бригады поддержку, которая предполагает предоставление жилья, обеспечение транспортом, трудоустройство жен офицеров-контрактников.

Парламент проголосовал за отставку

Парламент Украины вчера в целом принял постановление об отставке правительства и формировании правительства «народного доверия». За постановление «О стабилизации политической и социтально-экономической сиутации на Украине» в целом проголосовали 229 при необходимых 226 голосов. Согласно постановлению, правительство Виктора Януковича должно быть отправлено в отставку. Принятый вариант постановления, в частности, предполагает, что формировать коалиционное правительство будет действующий президент Леонид Кучма, а также спикер Верховной рады Владимир Литвин на основе консультаций со всем депутатскими фракциями и группами.

Наводнение на Филиппинах

Количество жертв наводнения на Филиппинах выросло до 412 человек, сообщило агентство Ассошиэйтед Пресс. По данным полиции, 177 человек числятся пропавшими без вести. Позачера проливные дожди вызвали оползни и наводнения на севере Филиппин. Основной удар стихии пришелся на три города, расположенных к востоку от Манилы, - Реал, Инфанта и Дженерал Накар.

По материалам РИА «Новости» подготовил Юрий ШАМИН.

Полумерами не обойтись

Неделю назад на Воронежском механическом заводе прошел стихийный митинг, на котором его участники протестовали по поводу задержки зарплаты. Какова ситуация сейчас?

По инициативе главы администрации Воронежской области Владимира Кулакова, на днях в Федеральном космическом агентстве прошло совещание, на котором рассматривалось финансово-экономическое положение Федерального государственного унитарного предприятия (ФГУП) «Воронежский механический завод». Это предприятие обеспечивает выполнение гособоронзаказа, федеральной космической программы, поставки двигателей для коммерческих пусков.

На этом совещании заместителю воронежского губернатора Вячеславу Клейменову удалось убедить руководство Роскосмоса и головных исполнителей госзаказа в необходимости срочного погашения задолженности за выполненные работы. Руководство Роскосмоса поручило центру им. Хруничева и самарскому «ЦСКБ - Прогресс» ликвидировать задолженность перед Воронежским механическим заводом в первых числах декабря. Это позволит предприятию выплатить двухмесячную задолженность по заработной плате, погасить долги за энергоносители.

Несмотря на принятые положительные решения, ситуация в космической отрасли в целом остается сложной. Администрация Воронежской области намерена инициировать проведение в Правительстве Российской Федерации совещание по широкому спектру проблем финансового оздоровления отрасли.

Игорь НЕЧУГОВСКИЙ.

Уличная демократия

СВОИМИ ГЛАЗАМИ

О том, как проходили выборы президента в Украине, читателям «Коммуны» рассказывает побывавший там с миссией наблюдателя председатель Воронежской областной избирательной комиссии Владимир СЕЛЯНИН.

- От Воронежской области на выборах в Украине в числе международных наблюдателей по линии исполкома СНГ были представлены 12 человек.

- Первый тур, как уже известно, был 31 октября, а второй тур, соответственно, 21 ноября текущего года. Во втором туре в день голосования мы побывали на 64 участках. Везде ситуация была примерно одинаковая. Следует отметить, что явка избирателей была очень и очень высокой. Я прямо скажу, что нам у себя в области давно не приходилось видеть такой активности избирателей. Мы были свидетелями того, что уже к четырем часам дня явка избирателей достигала 95-97 процентов, а то и до 100 процентов.

В Украине сегодня сложилась очень четкая и строгая система проведения выборов. Я уже сказал о принципе формирования избирательных комиссий, когда от каждого кандидата присутствовали по 2 представителя. И второй момент – прозрачные урны. Они действительно прозрачные, и каждый находящийся на участке наблюдатель мог увидеть, как избиратель опускает бюллетень. Были и другие формы, которые, безусловно, позволяют контролировать процесс голосования. Так, у них при голосовании на дому выезжают обязательно не менее двух членов комиссии, а с ними - двое, а иногда трое-четверо наблюдателей, представляющих интересы кандидатов.

Сам бюллетень для голосования несколько отличается от нашего: он имеет отрывной талон. И по окончании голосования сначала была сверка отрывных талонов со списками избирателей - и только потом шел уже подсчет самих бюллетеней.

- Но почему же тогда, при таком строгом подсчете, иностранные наблюдатели вдруг объявили о грубейших нарушениях в ходе голосования?

– Из всех выступлений в прессе я не услышал ни одного предметного замечания, в чем же заключались нарушения закона при организации и проведении выборов. Нарушение, с их точки зрения, наверное, было только одно: что более миллиона избирателей отдали голоса «не тому» кандидату, которого им хотелось бы видеть президентом Украины. И подобные заявления – нескрываемое политическое давление.

Конечно, какие-то замечания были, главным образом со стороны представителей Ющенко. Например, в утренние часы было несколько случаев, когда составлялись жалобы на председателей участковых комиссий, не разрешавших наблюдателям стоять за спинами членов избиркомов, которые выдают бюллетени. Надо сразу отметить, что подобные требования со стороны наблюдателей были незаконны. Были замечания к работникам милиции, заходившим в помещение для голосования, хотя закон и не определяет, где должна находиться милиция на избирательном участке. Подобные мелкие нарушения никак не влияли на ход голосования, и уж тем более не могли повлиять на результат. Так что я могу ответственно заявить, что выборы в Луганской области, по крайней мере, на тех 64 участках, которые нам удалось посетить, и на ряде других, где также присутствовали представители нашей области – прошли без нарушений и в соответствии с законами Украины.

О результатах голосования. На тех участках, которые мы посетили, в день подведения итогов поздно ночью результаты были примерно следующие: 80-85 процентов голосов – за Януковича, 10-12 – за Ющенко, против всех – около 1 процента.

- Все больше наблюдателей сходятся во мнении, что команда Ющенко была готова к такому исходу выборов и к тому, чтобы устроить массовые акции протеста на улицах. А вы предполагали, что развитие событий будет именно таким?

– Предполагали, конечно. Это далеко не новая тактика действий. Мне приходилось до этого, годом раньше, быть в Баку, где мы тоже оказались в эпицентре событий. Мы жили в гостинице «Азербайджан», как раз напротив Дома правительства, и перед нашими окнами в день выборов до трех часов ночи бесчинствовала толпа - около полутора тысяч молодчиков, которые, мы видели, заранее собирались, у них был штаб, который все это готовил. Мы наблюдали подобные действия и в Казахстане в этом году: такие же футболки, такие же надписи, такие же необоснованные придирки и замечания на избирательных участках. Но в Азербайджане и тем более в Казахстане действия властей оказались более грамотными, и противоправные действия были пресечены вовремя.

В Киеве, конечно, более сложная ситуация, и уже по первому туру можно было предвидеть, что здесь мнения избирателей разделятся примерно поровну.

- Каким, с точки зрения закона, должно быть развитие событий в Украине?

- Центризбирком Украины в течение трех дней подвел общие итоги. Если какая-то сторона, участвующая в избирательном процессе, недовольна итогом голосования и у нее для этого есть веские основания – она имеет право обратиться в Верховный суд (что Ющенко и сделал). А уж Верховный суд обязан рассмотреть доводы обеих сторон и в случае действительно серьезных нарушений отменить решение Центризбиркома. И только тогда должны быть объявлены повторные выборы, а не очередной тур голосования и уж тем более не переголосование по отдельным областям, как этого сейчас требует оппозиция - это абсурд, подобных примеров нет в мировой практике. И то, что происходит сегодня в Украине – это митинговая, уличная демократия, когда законы и даже Конституция приносятся в жертву настроению толпы. Это мы уже проходили в Югославии, когда раздробили страну, это было и в Грузии…

- А как, исходя из ваших личных впечатлений, вы могли бы охарактеризовать настроения людей, пусть даже в той же Луганской области?

- При встречах люди высказывали надежду, что им удастся все же в ближайшее время начать поступательное движение вверх. Они верят, что Россия их не бросит в трудной ситуации. Так что мы – и по крови, и по духу – должны быть вместе навек.

Записал Владимир АНТОНОВ.

Продолжение темы - на 2-й странице.

ПРОГНОЗ ПОГОДЫ

По сведениям Воронежского гидрометеоцентра, **сегодня днем** по области облачно с прояснениями, местами кратковременный снег, ветер северо-западный умеренный, температура ***0 – минус 5.***

3 декабря по области – облачно с прояснениями, временами небольшие осадки; ветер юго-восточный с переходом днем на западный умеренный, ночью местами порывистый; температура ночью ***минус 1-6,*** на востоке области местами ***до минус 11,*** днем ***минус 3 – плюс 2.***

4 декабря по области – облачно с прояснениями, временами небольшой снег; ветер западный умеренный, температура ночью ***минус 3-8,*** днем ***минус 1-6.***

КУРСЫ ИНОСТРАННЫХ ВАЛЮТ

Валюта	Центральный Банк Российской Федерации		Наилучший курс в банках города Воронежа	
	Курс	Изменения	Покупка	Продажа
Евро	37.3062	(-0,0202)	37.30	37.70
Доллар США	28.0161	(-0.1335)	27.90	28.15

Всегда на этом месте

рисует Анатолий Бавыкин

Сегодня «Коммуна» вышла на 16 страницах.

Второй украинский фронт

ПОЛИТИЧЕСКИЙ ДНЕВНИК

Вся минувшая неделя прошла под знаком «украинского вопроса», состоявшего в подведении итогов второго тура президентских выборов. Он сам собой выдвинулся в центр если не мировой, то уж точно европейской политики и стал лакмусовой бумажкой для многих актуальных проблем, беспокоящих сегодня не только украинское общество. Российские власти получили возможность не только наконец-то дать себе труд заметить соседнее государство, но и задуматься о будущем – как совместном, так и индивидуальном. Заодно разрушились многие мифы, бытовавшие в российском политическом бомонде и игравшие далеко не последнюю роль в определении политического курса России в отношении соседнего государства.

Как известно, толчком к обострению внутриполитической ситуации в Украине послужило подведение итогов второго тура выборов, состоявшихся 21 ноября. Пока оглашались предварительные результаты и каждая из сторон сохраняла надежду на победу, напряжение существовало лишь латентно. Однако первая же информация о незначительном преимуществе В.Януковича вызвала резкую активизацию радикально настроенной оппозиции во главе с В.Ющенко и Ю.Тимошенко, приведшую к массовым протестным акциям в центре украинской столицы. Драматизм ситуации состоял в том, что борьба периодически перемещалась с улицы в стены парламента и обратно, а вырвавшаяся на поверхность политическая стихия никак не желала возвращаться в русло демократических правил и процедур. В оценках украинских событий российскими наблюдателями замелькало новое понятие «улица». В глаза бросались огромное количество разнообразных знамен и транспарантов, оживленные молодые лица и явное преобладание двух цветов – оранжевого и синего, символизирующих две перспективы, два вектора дальнейшего развития страны. Эти векторы персонифицированы двумя политиками – В.Ющенко и В.Януковичем. Пожалуй, самым печальным итогом прошедшей избирательной кампании стал совершенно очевидный раскол страны на юго-восточную и северо-западную Украину, когда в рамках одного государства обнаружились фактически две различные культурные общности. Впервые не в порядке риторики и эпатажа, а всерьез зазвучали прогнозы о возможном распаде Украины и возникновении на ее территории нескольких независимых государств.

Что же стало побудительным толчком для столь стремительного развития событий? Ведь они едва не вышли из-под контроля, да и то благодаря природному благоразумию и осторожности украинского народа. Благодаря той самой пресловутой ментальности, которую затрудняются определить высоколобые ученые мужи, но которая зримо дает о себе знать в любой критической ситуации.

Основным фактором радикализации событий стала неуступчивость украинской оппозиции, оголтелость ее вождей, особенно Ю.Тимошенко. Ее сторонники показали, на что они способны. Выяснилось, что способны на все. Оппозиция точно следовала давно разработанному сценарию, известному по событиям в Белграде, Тбилиси и в других местах. Пытаясь полностью овладеть ситуацией на улицах, представители западной Украины заблаговременно подготовились к политическому десантированию в центре украинской столицы, продумав не только вопрос экипировки, но и качество палаток, проблему питания, сна и т.д. По аналогии с Грузией, массовый протест против поражения В.Ющенко получил романтическое название «каштановой революции». Прекрасно осознавая, что власть не решается применить силу из-за боязни кровопролития, главные оппозиционеры – Тимошенко и Ющенко – умело использовали ситуацию для символического и информационного доминирования. Пиком этой активности стали события вторника 23 ноября, когда на внеочередном заседании парламента – Верховной Рады оппозиционные депутаты, не сумевшие обеспечить кворум, тем не менее, попытались осуществить немедленную инаугурацию В.Ющенко.

Последний, положив руку на раскрытую Библию, провозгласил себя украинским президентом и принес присягу на верность украинскому народу. Мировые агентства немедленно растиражировали этот выразительный кадр. Толпа сторонников попыталась проникнуть в здание парламента, но вытесненная на площадь Независимости, приветствовала там самопровозглашенного президента.

Таким образом, умело подготовленными акциями опытных дирижеров из-за рубежа избирательный процесс усиленно выталкивался в политическую плоскость. И здесь уже не важен масштаб нарушений, допущенных в ходе голосования, тем более что они были обоюдными: если допустить, что власть вбросила энное количество фальшивых бюллетеней, то представители оппозиции нередко голосовали по нескольким паспортам. Однако отныне стало иметь значение не качество голосования (т.е. его чистота и достоверность), а количество выведенных на улицы людей. Факт политической мобилизации той или иной стороны приобрел определяющее значение для избирательной кампании в целом: кто вывел больше народа, тот и президент.

Политический кризис в Украине пока не разрешен и вряд ли разрешится благополучно, к удовлетворению обеих сторон. Уличная стихия, а также появление в Киеве высоких эмиссаров из США, от ОБСЕ и Евросоюза, а также от соседних Польши, Литвы и России (Б.Грызлов), вынудили украинских политиков сесть за стол переговоров. Однако договоренности возможны только там, где к ним стремятся сами стороны. Требования же В.Ющенко, опирающегося на поддержку США и Запада в целом, часто оказываются неприемлемыми для оппонента: признание его президентом, немедленная передача власти и т.д. Позже эти требования были немного смягчены: отмена результатов второго тура выборов, выражение недоверия ЦИКу и его расформирование, назначение третьего тура выборов на 12 декабря. Позже эти требования рассмотрела и поддержала Верховная Рада, где большинство голосов обеспечили не только депутаты от «Нашей Украины» («оранжевые»), но и коммунисты. Улица с восторгом приняла эти решения как доказательство собственной победы. Двумя днями позже требования оппозиции еще больше радикализировались. От Кучмы в ультимативной форме потребовали отставки В.Януковича с поста премьер-министра, обещая в противном случае блокировать все маршруты передвижения президента по стране.

Однако Верховная Рада приняла сугубо политическое решение, имеющее фактически лишь рекомендательный характер. Отменить итоги второго тура или выборов в целом может только Верховный суд Украины. Отныне от вердикта суда зависит ни много ни мало как будущее страны. Отмена второго тура будет означать моральную победу оппозиции, поддержка которой со стороны Запада только усилится. Более того, вырванная силой, вопреки Конституции, промежуточная победа, скорее всего, вызовет резкую реакцию на востоке и на юге страны, где уже сегодня крепнет решимость провозгласить собственную автономную республику, а то и вовсе отделиться от Киева. С учетом того, что Юго-Восток (включая Крым) является производящим регионом Украины, пополняющим ее бюджет более чем на 80 процентов, угроза распада становится вполне реальной. Тем более что Запад «начал первым»: там в ряде областей (Львов, Ивано-Франковск) начался фактический самозахват власти.

Какие же уроки следует извлечь России из украинских событий? Урок первый состоит в том, что проблемами геополитики и геостратегии (они же проблемы безопасности государства) следует заниматься постоянно, а не от выборов до выборов. Иначе арифметический успех – преимущество в 3 процента у нужного кандидата – не только не перерастет в политико-правовой, но и серьезно осложнит ситуацию. Претендуя на роль цивилизованного европейского государства, вступив в европейские структуры (ЕС, Совет Европы и т.д.), нужно ясно осознавать, что позиции этих субъектов мировой политики не только отличны от наших, но и зачастую противоположны им. Поэтому игру с сильным и искушенным партнером нужно вести более тонко, а не заявлять, подобно президенту, что выводы наблюдателей ОБСЕ нам не указ… На такого рода заявления не смолчал даже закадычный друг Г.Шредер. Чтобы напомнить Западу слова великого поэта: «Оставьте! Это спор славян между собой!», нужно ощущать это славянское братство и кое-что для него делать, а не смотреть на соседей, как на младших и неразумных братьев.

Во-вторых, обращает на себя внимание стремительный распад властных структур, включая силовые (прежде всего МВД). В самые драматичные моменты президент Л.Кучма исчезал из поля зрения телеобъективов, административные здания захватывались или блокировались ликующей толпой, претендент приносил присягу, на местах возникали самостийные органы власти, отказывавшиеся выполнять распоряжения официальных властей, и т.д. Когда же успела так разложиться вертикаль украинской власти? Ведь Украина давно имеет ту модель централизованного управления, назначений из Центра, к которой российская элита, вдохновляемая президентской администрацией, устремилась совсем недавно. Выходит, что эта вертикаль настолько коррумпирована и продажна, что в кризисных обстоятельствах ее фактически не оказалось. И не грозят ли нам с нашей вертикалью те же самые неприятности?

И последнее. Митингующими улицы и площади становятся тогда, когда не справляются со своими обязанностями представительные органы власти. Разгул молодежи на улицах – это одновременно и романтика, и недоверие Верховной Раде. Но Рада жива хотя бы потому, что дискутирует проблемы, чего не скажешь о Государственной Думе РФ. Не случайно Б.Грызлов по возвращении из Киева обрушился на правительство М.Фрадкова с резкой критикой его социальной программы. Что ж, пусть хотя бы так, благодаря соседней стране, наша власть наконец-то почувствует реальность. В том числе и реальность революционной стихии.

Александра ГЛУХОВА,
доктор политических наук, профессор ВГУ.

Чем Воронежу прирастать?

Для ответа на этот вопрос нужен генплан города

В 2005 году проектировщики приступят к созданию комплексной схемы градостроительного планирования развития территорий Воронежской области в 2005-2007 годах. По крайней мере, при утверждении бюджета области-2005 в первом чтении депутаты областной Думы согласились, что воронежскому краю необходим свой генплан. На реализацию этой важной целевой программы в будущем году предполагается направить 7,9 млн. рублей.

Фото Михаила ВЯЗОВОГО.

- Проектному институту, который победит в конкурсе на разработку территориальной комплексной схемы области, - комментирует этот факт заместитель начальника управления архитектуры и градостроительства областной администрации Борис Муромцев, - предстоит в том числе заняться созданием проекта развития пригородных территорий. К примеру, еще лет пять назад мы не рассматривали Новоусманский, Рамонский, Семилукский, Каширский районы как своеобразное продолжение областного центра. Но ситуация изменилась, перемены в экономической и социальной сферах потребовали внести коррективы в градостроительную документацию. Скажем, в Белгородской области вокруг областного центра идет активное жилищное строительство. Причем стоимость квадратного метра в возводимых здесь коттеджах для застройщика заметно меньше, чем в обычных «многоэтажках». Понятно, что проще решается здесь и жилищная проблема. Губернатор Владимир Кулаков поручил детально изучить белгородский опыт, и, скорее всего, многие направления жилищного строительства мы возьмем на вооружение. Вот почему этот раздел программы создания комплексной схемы градостроительного планирования Воронежской области приобрел особое звучание.

От проектировщиков также потребуется разработка новой транспортной схемы, создание пакета документов о городской черте Воронежа. По словам Бориса Муромцева, это те зоны градостроительной деятельности, в работе над которыми со своими готовыми решениями может принять участие и город. Правда, воронежским законодателям предстоит заранее позаботиться в том числе о финансовом обеспечении проектных работ: в бюджете города отдельной строкой должно быть обозначено финансирование разработки генплана Воронежа. Ее появление даст возможность направлять городу целевые адресные средства на создание документации по пригородной зоне - при уточнении областного бюджета или появлении инвестиций из Федерального центра.

- Стоит напомнить, - говорит Борис Муромцев, - что финансовое участие областного бюджета в разработке, собственно, генплана Воронежа закон не предусматривает. Как известно, в последние годы законодательство, касающееся порядка определения источника финансирования работ по проектированию генеральных планов муниципальных образований, претерпело значительные изменения. В 1998 году был принят новый Градостроительный кодекс РФ, в соответствии с которым финансирование разработки и реализации документации о градостроительном планировании развития территорий городских и сельских поселений, других муниципальных образований отнесено к предмету ведения местного самоуправления. Если на первом этапе работы по корректировке генплана Воронежа, начатые в 1994 году, еще финансировались из областного бюджета и областной же Думой была одобрена «Концепция территориального градостроительного развития г.Воронежа и его пригородной зоны», то с 1998 года финансовая ответственность за последующие проектные разработки легла на плечи городской казны. Исходя из этого, городом обеспечивалось финансирование и строилась вся работа проектировщиков.

В октябре 2000 года главой администрации Воронежа было выпущено распоряжение «О разработке проекта корректировки генерального плана г.Воронежа», которым была утверждена оперативная группа по контролю за разработкой проектной документации. В 2001 году, при формировании бюджета на 2002 год, мэром Воронежа был утвержден календарный план-график работ по корректировке генерального плана Воронежа, предусматривающий сроки выполнения и стоимость проектных работ. Согласно этому графику их завершение было запланировано к декабрю 2002 года, далее начинался новый этап - экспертного сопровождения, согласования и утверждения проекта.

Какие же виды проектных работ были включены в календарный план-график? По информации из АООТ «Воронежпроект», являющегося генеральным проектировщиком, к маю 2001 года предстояло произвести уточнение современной градостроительной ситуации, в том числе разработать проект охраны памятников истории и культуры. К марту 2002 года предписывалось выработать «Правила застройки и землепользования г.Воронежа», к сентябрю 2002 года - «Основные направления градостроительного развития города», а к декабрю того же года – схемы планировки районов города. В целом цена градостроительного «вопроса» была определена в 7 млн. 215 тыс. рублей.

В 2000 году на осуществление столь значимой для развития города программы проектировщики получили из городской казны более 1 млн. рублей, а дальше пошли сбои. За два последующих года вместо запланированных шести миллионов на разработку генплана было направлено в шесть раз меньше. В результате первый этап работ выполнен на 90%, второй – на 60%, к третьему и четвертому этапам проектировщики даже не приступали. По подсчетам специалистов, сегодня стоимость окончания работ по корректировке генерального плана Воронежа составляет, с учетом индексации, 6 млн. 311,9 тыс. рублей.

- Более того, из-за упущенного времени проектировщикам придется корректировать то, что уже было откорректировано, - высказывает свою точку зрения Борис Муромцев. – Иначе говоря, заново браться за выполненную ранее работу. Между тем от создания разного рода градостроительных концепций воронежским зодчим давно пора переходить к законченным проектам. Например, проект детальной планировки и застройки центра Воронежа разрабатывался много раз, начиная с конкурса в 1966 году, в котором участвовали проектные институты «Гипродор» (архитектор Леонид Вавакин), «Воронежгражданпроект» (архитектор Владимир Быховский) и другие. Но ни один из представленных за это время проектов, а их насчитывается около десяти, не был утвержден городскими депутатами и исполнительной властью Воронежа. В итоге город до сих пор не имеет концепции, руководства или хотя бы утвержденных идей развития центра Воронежа.

К сказанному добавим: «корректировка корректировки» тоже стоит денег. И если в городе в ближайшее время не изменится отношение к расходованию средств налогоплательщиков, на радикальные перемены в проектной сфере рассчитывать не приходится. Может, кому-то в Воронеже просто выгодно, чтобы генплан оставался «долгопланом»?

Надежда СУВОРИНА.

В ПАРТИЯХ И ДВИЖЕНИЯХ

Кто не сеет и не пашет, а с колокольни флагом машет

По поводу заявлений некоторых «правозащитников»

«Националисты» и «правозащитники»

Фракции партии «Родина» в Воронежской городской Думе предложено в полном составе уйти в отставку. Кто предложил? Да есть тут у нас так называемые правозащитники: «Молодежная Сеть против Расизма и Нетерпимости» и «Международное Молодежное Правозащитное Движение». Лидеры их изредка мелькают на местных телеканалах и в газетах, но складывается впечатление, что они больше известны на Западе, чем в нашем городе. «Широко известны в очень узких кругах». И там же, в добрых западных организациях, они носят звания советников, экспертов, а может, и еще какие должности – не знаком я со штатными расписаниями этих организаций.

Но подождите, господа хорошие. С какого это рожна депутаты «Родины», получившие на выборах доверие значительного числа воронежцев, должны слушать ваши забавные требования об отставке? Вы кто вообще? Кого представляете? Спрошу еще точнее: вам кто зарплату платит?

В нашем городе они регулярно проводят «акции», главная тема которых – так называемая толерантность. На русский язык это можно перевести, как терпимость. Ничего не имею против этого термина, однако использование его вызывает у меня большие подозрения. В смысле, надо терпеть все, что творится в нашей жизни, и терпеть тех, кто все это над народом вытворяет?

Для краткости буду называть господ из названных выше организаций с красочными названиями – «господа П». Именно они потребовали, чтоб фракция «Родина» в городской Думе ушла в отставку. Потому что, дескать, эта фракция исповедует национализм и сеет рознь. Иначе говоря, фашисты. Должен сказать, что я очень уважаю своих коллег по Думе, поэтому буду вести речь не от фракции, а от себя лично.

У «Родины» господам П. не понравились, видимо, слова «русский народ» и «национальные интересы». Я глубоко убежден: национальные интересы заключаются в том, чтобы природные, материальные и интеллектуальные богатства нашей страны принадлежали народу России, а не сомнительным личностям из США, Израиля, Англии и прочих стран «золотого миллиарда».

Именно в этом все дело! Теоретическое понятие «толерантность» в данном случае имеет прямое отношение к национальным богатствам страны. Господа П. хотят, чтоб никто не смел произносить вслух слова: русский народ, национальные интересы. Потому они и реагируют так болезненно на заявления «Родины» о том, что национальные богатства должны принадлежать народу, а не дельцам с загранпаспортами.

Дело ЮКОСа многое показало. Крупнейшая нефтяная компания России оказалась битком набита странными совладельцами. После ареста Ходорковского и бегства Невзлина в Израиль, на воссоединение с «честно награбленным», вдруг выяснилось, что хозяевами российской нефти оказались какие-то непонятные граждане США и все того же Израиля. Вылез с претензиями Ротшильд, приехал управлять ЮКОСом гражданин США Семен Кукес, полезла с претензиями, акциями и векселями тьма «бывших русских человеков» наподобие Кукеса – все они в большинстве своем давно уже граждане самых разных стран. С виллами, яхтами, королевскими замками, суперлайнерами с золотыми унитазами, - и все эти яхты, замки, виллы и даже унитазы пахнут нефтью России.

Нет, не работягам авиазавода и не крестьянкам с вымирающих хуторов принадлежат леса, поля и реки нашей Родины, алмазы, нефть и алюминий; все уже поделено: им – вершки и вся таблица Менделеева уникальных богатств России, а нам – вымирание невиданными в истории темпами. Так истребляли разве что африканцев времен рабовладельческого строя да индейцев, когда хищные «поселенцы» – пираты, каторжники и ссыльные - грабили и уничтожали коренное население Америки. Какие уж тут национальные интересы… Кукес вам! Тот же Абрамович запросто тратит на покупку футбольной звезды сумму, равную годовому бюджету среднего российского города. Один Абрамович или пять миллиардеров одного только ЮКОСа – это миллионы россиян, умерших от нищеты и беспросветности жизни в российской глубинке, и тысячи населенных пунктов, стертых в последние годы с карты многострадальной России. А сколько их еще, миллиардеров! Известно: «все крупнейшие современные состояния нажиты самым бесчестным путем», но никаких вопросов у МВД, Счетной палаты или Генпрокуратуры к тем же Абрамовичу, Фридману, Авену, Мамуту, Алекперову, Вексельбергу и прочим нет.

Но у нас, у «Родины», вопросы есть. Именно поэтому «грантовые мальчики» организовывают пикеты, пишут международные письма и твердят, как попугаи: терпимость! Только терпимость! А у кого терпения уже нет - фашисты!

Мы, русские, теперь тоже – в роли африканцев и индейцев. Нам уже начертали истребление. И я не удивлюсь, если именно те, кто запланировал России это печальное будущее, и финансируют господ П. Чтоб они всех нас учили терпеть.

Некому помочь?

Надо различать правозащитников. Я с глубоким уважением отношусь к «Мемориалу», к Комитету солдатских матерей, к Центру защиты прав СМИ; это настоящие, без кавычек, защитники прав простых россиян. И с большим подозрением я отношусь к «толерантщикам».

Есть бездна реально угнетенных людей. Есть масса конкретных случаев попранных человеческих прав. Есть обездоленные люди, ограбленные теми самыми – которые насосались национальных богатств, загодя подготовив себе сладкую жизнь в Израиле, Штатах, в Англии и прочих лакомых странах. Можно только поражаться: так много униженных и оскорбленных – защищай, не хочу. Но господа П. предпочитают защищать не конкретных людей, которых буквально физически истребляют воротилы с двойным гражданством, а защищают они почему-то лозунги. Слова. Нельзя, понимаешь, говорить вслух «русский народ» или «национальные интересы». А то господа П. тут же приклеят нам ярлык фашистов.

Известно, что многие «доброжелатели» нашей страны якобы бескорыстно платят гранты организациям, которые исполняют для них деликатную «общественную деятельность». Грантодатели объявляют на Западе этих своих работников видными общественными деятелями, экспертами и советниками, возят их поделиться с западной общественностью своими откровениями о жизни в России, оплачивают их «проекты». И часть западной общественности даже верит, что эти ребята действительно отражают мнение россиян и рисуют в своих выступлениях объективную картину. Они бы очень удивились, узнав, что те представляют лишь самих себя плюс двое-трое соратников - таких же «грантовых».

Жизнь давно научила нас, что бесплатный сыр бывает только в мышеловке. А это значит, что деятельность господ П. служит совершенно конкретным целям. И что нет ничего такого теоретического, что не имело бы материальной цены в долларах и не служило бы в итоге получению конкретной прибыли в этих самых долларах. В том числе и от развала России.

Вполне возможно, что в зарплатах господ П. есть личный вклад господина Леонида Невзлина. Того самого миллиардера из ЮКОСа, которого обвиняют в организации ряда заказных убийств и в колоссальных хищениях богатств России. Который умненько так и загодя подготовил площадку для себя лично, своих родственников и «честно заработанных» в России миллиардов долларов и вовремя удрал в Израиль. Никто его, конечно (с такими-то капиталами!), из Израиля России теперь не выдаст. Даже за «мокруху» не выдаст.

Зато господа «правозащитники» никуда не сбежали. И гранты на прокорм и размахивание знаменами им исправно поступают – в том числе и со счетов в западных банках. Тех, кого ограбил (не будем уж говорить – «заказал») израильтянин Невзлин, эти «правозащитники» защищать не станут. Зато попробуй кто сказать: национальные интересы России, и тут же – взвейтесь кострами, флаги терпимости!

Толерантность! Удивительно, что в самом центре России, на центральной площади Воронежа, среди ограбленного и униженного народа, господа «правозащитники» спокойно проводят свои «акции»: вручают буклеты, выпускают шарики воздушные с дутыми лозунгами, проводят пикеты и даже ломятся в областную Думу, желая вручить депутатам требования об отставке. И ничего, народ относится к ним спокойно – разве это не высшая стадия толерантности? Какой еще терпимости вам надо, господа?

Вообще-то, проявления фашизма и разжигание национальной розни – дело прокуратуры, милиции, спецслужб, и они прекрасно сработали не так давно, поймав убийц африканского студента и собрав четкую доказательную базу. Правоохранительные органы пресекли националистическое преступление. Господа П. при этом никого не ловили, а наоборот, возбуждали толпу размахиванием флагов, организовывали какие-то пикеты, рассылали письма в международные инстанции и всячески демонстрировали бурную «гуманитарную» деятельность. В общем, привычная работа по размахиванию с колокольни, за которую платят гранты в у.е.

«Подайте на мониторинг!..»

Может, я преувеличиваю? Да нет, есть люди, которые гораздо жестче выражают свое мнение об этих деятелях. И даже в прессе выражают. А есть события большие и маленькие, в которых сущность их деятельности отражается, как в зеркале. Вот, например. Общественная палата Воронежской области решила создать в этом году Экспертный совет по противодействию национализму в СМИ. И некая группа мониторинга этого еще не созданного совета подготовила Аналитическую Записку. Группа анализировала воронежскую прессу: газеты, радио и телеканалы. Огромная аналитическая работа этой невесть откуда взявшейся группы товарищей родила такую «мышь»:

«Анализируя имеющиеся данные, можно сделать вывод о том, что публикации, затрагивающие национальные вопросы, регулярно публикуются в газете N (названа одна из городских газет). Публикации часто носят откровенный антисемитский характер. Группой мониторинга также зафиксированы публикации, в которых высказано отрицательное отношение к представителям кавказской национальности…

Выводы: Анализ работы группы мониторинга позволяет дать следующие рекомендации Экспертному совету: создать Экспертный совет по противодействию национализму в СМИ в рамках РОА «Общественная палата Воронежской области».

Видите, вон какую гигантскую работу провернули! Но для чего? Не из любви же к искусству? В последнем пункте Аналитической Записки цель молодых правозащитников проясняется: «Комитету по делам национальностей РОА Воронежской общественной палаты решить вопрос о выделении денежных средств для финансирования деятельности Экспертного совета и проведении более качественного и оперативного мониторинга СМИ (оплата услуг копировальной техники, аренды помещения для заседания совета, оплата телефона, Интернета, приобретение радиоприёмника, оплата канцелярских принадлежностей, оплата публикаций в СМИ по результатам деятельности Экспертного совета)».

Приобретение радиоприемника, конечно, умиляет. Да и оплата публикаций тоже. Газеты зачастую публикуют подобную информацию бесплатно, и у господ экспертов появляется возможность отчитаться за непроведенные платежи.

А вот известная центральная газета пишет: «Гранты от международных организаций, деньги от олигархов, а то и взносы от группировок организованной преступности могут увести правозащитников очень далеко» (статья «Инкубатор для оппозиции», «Новая газета», №84 от 15 ноября 2004). Дальше ставить пробы на господах П. не имеет смысла – и так все ясно.

Мне лично добавить нечего. И у меня нет сомнений, что любой публичный ответ на «акцию» господ правозащитников будет тщательно изучен их юристами с подключением, возможно, юристов международных. Для того, естественно, чтоб найти в ответе повод для судебного иска, привлечь внимание «международной общественности» и максимально разрекламировать свою бурную деятельность. Мерой ее может служить не реальная польза людям, а шум, конфликт. Суд, в конце концов.

Сергей ЖУКОВ,
руководитель Воронежского регионального отделения партии «Родина»,
депутат городской Думы.

ОБЛАСТНАЯ ДУМА

Специальный выпуск Воронежской областной Думы и газеты «Коммуна»

№ 36 (55) Четверг 2 декабря 2004 г.

С 45-го ЗАСЕДАНИЯ ОБЛАСТНОЙ ДУМЫ 25 НОЯБРЯ 2004 ГОДА

БЮДЖЕТ-2005: В ОСНОВУ - РЕАЛЬНЫЕ ВОЗМОЖНОСТИ

От расходования средств – к управлению результатами

Губернатор Владимир КУЛАКОВ определил ключевые направления бюджетной политики

Фото Дмитрия ШИКУЛЫ.

Глава администрации области особо подчеркнул то обстоятельство, что формирование бюджета на 2005 год проходит в условиях кардинального реформирования федерального законодательства в налоговой и бюджетной сферах, преобразования административного устройства страны.

- Наша область наряду с общенациональными приоритетами имеет внутренние ориентиры, утвержденные Главным управлением экономического и социального развития на 2002-2006 годы в основном стратегическом документе, - отметил Владимир Григорьевич. - Мы должны обеспечить в 2006 году прирост валового регионального продукта по сравнению с уровнем 2001 года более чем на 35 процентов. Реальные денежные доходы населения должны возрасти минимум в 1,5 раза. Также необходимо создать дополнительно около 20 тысяч рабочих мест.

Губернатор напомнил, что формирование и исполнение областного бюджета зависит от многих факторов, в частности, - от состояния экономики и ее реального сектора.

- Тенденция роста экономики области приобрела устойчивый характер. Прирост физического объема промышленного производства в текущем году ожидается в размере более 6 процентов за счет предприятий химической и нефтехимической промышленности, пищевой отрасли и электроэнергетики. Базовые изменения произошли в машиностроении, сельскохозяйственном производстве, жилищной сфере, - подчеркнул В. Кулаков.

Текущий год стал периодом практического внедрения наработанных механизмов реализации бюджетной и налоговой политики по ключевым направлениям. Во-первых, законодательно уточнены расходные полномочия всех уровней государственной власти и местного самоуправления. Во-вторых, произведена централизация областного бюджета и финансовых ресурсов для выполнения государственных функций, прежде всего, по выплате в устойчивом режиме заработной платы работникам бюджетной сферы. В-третьих, в целях более рационального использования бюджетных средств администрация области приступила к системному упорядочению учреждений социальной сферы.

Впервые разработаны основные параметры финансового плана до 2007 года. Такой документ должен стать основной частью законодательного бюджетного процесса. Сама же бюджетная политика в 2005 году будет базироваться на реальных доходах, исходя при этом из сложившихся в последние годы темпов развития экономики.

- Нужно проводить широкую модернизацию основных фондов в промышленности и сельском хозяйстве, - подчеркнул глава администрации области. - Для решения этой задачи необходимо последовательно создавать новую модель развития промышленного и районного комплексов, основанную на внедрении инновационных проектов. Программы реформирования и повышения эффективности работы должны быть созданы в каждой отрасли производства.

Особое внимание губернатор уделил развитию сельского хозяйства. Одна из неотложных задач в этой связи - завершить оформление земельных участков в собственность крестьян и создать все условия для цивилизованного оборота земель сельхозназначения.

Надо также провести ревизию и оценку эффективности государственной поддержки сельхозтоваропроизводителей. Необходимо пересмотреть кадровую политику и принять меры, направленные на увеличение зарплаты работников.

- Будем готовить более четкую инвестиционную стратегию, - подчеркнул В. Кулаков.

Особый акцент был сделан на главной задаче – снижении уровня бедности населения. Этого можно будет достичь лишь в том случае, если уровень оплаты труда не будет ниже прожиточного минимума. Что касается бюджетной сферы, то для реализации этой цели потребуются дополнительные средства.

- Нужны источники финансирования, и они есть, - сказал глава администрации области. – Они должны быть задействованы, и прежде всего за счет расширения налоговой базы, развития экономики, повышения эффективности налогового администрирования. Есть и другие резервы – легализация экономики, последовательное включение в цивилизованную систему финансовых отношений теневого оборота (до 40 процентов капиталов находится в «тени»), совершенствование механизмов управления государственным и муниципальным имуществом.

Бюджетный процесс будет проходить в условиях поэтапной реализации вступающих в силу федеральных законов и иных нормативных правовых актов. В этой связи ключевые направления бюджетной политики области должны обеспечивать переход от расходования бюджетных средств к управлению бюджетными результатами.

Подготовила Полина ОРЕХОВА.

Проект закона Воронежской области «Об областном бюджете на 2005 год» принят в первом чтении

Фото Дмитрия ШИКУЛЫ.

Проект не имеет аналогов

Таким был лейтмотив выступления начальника Главного финансового управления администрации области Надежды САФОНОВОЙ. Она проинформировала депутатов о структуре и особенностях проекта закона «Об областном бюджете на 2005 год».

При подготовке проекта бюджета администрация области исходила из стратегических целей и приоритетов социально-экономического развития области, отметила Н. Сафонова. Бюджет 2005 года не имеет аналогов, как в части формирования межбюджетных отношений, так и в части сложности проблем и неопределенности федерального законодательства. Это бюджет переходного периода. В основу формирования его параметров положен принцип концентрации бюджетных ресурсов для выполнения государственных функций.

При разработке главного финансового документа учитывалось полное разграничение полномочий между областной и местными органами власти, сделан выбор в пользу перехода к новой системе межбюджетных отношений. В целях создания основ этой новой системы местные бюджеты в отдельных районах формируются как по муниципальным районам, так и по сельским поселениям.

Говоря о резервах увеличения доходной части, руководитель финансовой службы области повторила сформулированный губернатором тезис: важными задачами бюджетной политики в области доходов являются расширение налогооблагаемой базы за счет развития реального сектора экономики, увеличение собираемости налогов и погашение задолженности по платежам бюджета, а также вывод доходов из теневого оборота.

Консолидированный бюджет имеет три уровня: областной бюджет (65 процентов), бюджет муниципального района (27 процентов), бюджет поселения (8 процентов). Он, как предусмотрено законопроектом, будет формироваться за счет доходов от следующих видов налогов: налог на прибыль принесет дополнительно 332 миллиона рублей, налог на доходы физических лиц - 376 миллионов, налог на имущество - 207 миллионов.

Несмотря на то, что в период проведения налоговых реформ область теряла свою налоговую базу, темп ее роста в 2005 году должен опережать темп роста валового регионального продукта. Основанием для этого, как отметила начальник Главного финансового управления области, послужит та работа, которая проводилась по администрированию налогов в текущем году.

В соответствии с этими подходами были определены основные параметры главного финансового документа области. Общий объем дохода консолидированного бюджета на 2005 год прогнозируется в сумме 20 миллиардов 40 миллионов 329 тысяч рублей, из них налоговые и неналоговые доходы - в сумме 16 миллиардов 398 миллионов. По сравнению с бюджетом 2004 года ожидаемые доходы увеличатся на 25, 3 процента. Планируемый рост темпов доходов Воронежской области опережает среднероссийский на 4,8 процента.

Характеристики областного бюджета таковы: доходная часть - 14 миллиардов 233 миллиона 431 тысяча рублей, расходная – 14 миллиардов 733 миллиона 431 тысяча рублей. Текущие расходы составят 13 миллиардов 300 миллионов 346 тысяч рублей. Предельный размер дефицита заложен в сумме 500 миллионов рублей.

Основным бюджетообразующим налогом, который будет формировать доходную часть бюджета, остается налог на доходы физических лиц. Около 46 процентов налоговых доходов бюджета области будут складываться за его счет. 9 процентов доходов составит прибыль, полученная от налога на имущество, по 7 процентов - от акцизов на алкогольную продукцию и на нефтепродукты, 6 процентов – от налогов на совокупный доход.

Полина ОРЕХОВА.

Показатели реалистичны

Председатель Контрольно-счетной палаты Анатолий ДУБИКОВ, выступивший с информацией о проекте закона «Об областном бюджете на 2005 год», отметил, что прогнозные показатели бюджета вполне реалистичны.

Принципиальной особенностью главного финансового документа области на 2005 год является его формирование на основе новой бюджетной классификации в условиях проведения реформы бюджетной системы и государственного управления. Необходимо учитывать, что радикальная перестройка системы межбюджетных отношений проходит на фоне изменения налогового законодательства и формы предоставления социальных льгот.

В целом доходы областного бюджета на 2005 год планируются с увеличением по отношению к ожидаемым доходам текущего года на 1 млрд. 673,2 миллиона рублей, и это несмотря на то, что финансовая помощь Центра снижается на 441,4 млн. руб., а доходная часть областного бюджета уменьшается почти на 120 млн. в связи с изменением бюджетного и налогового законодательства.

При этом необходимо отметить, что планируется рост собственных доходов на 2 млрд. 114,6 млн. руб. Для областного бюджета эти цифры значимые.

Прогнозные показатели бюджета А. Дубиков назвал достаточно реалистичными, поскольку при верстке главного финансового документа были учтены практически все факторы, оказывающие влияние на увеличение его доходной части. Поэтому фактическое исполнение бюджета будет незначительно отличаться от прогнозных показателей.

Полина ОРЕХОВА.

ПРИНЯТЫ

Законы

- «О внесении изменений в Закон Воронежской области «О введении в действие транспортного налога на территории Воронежской области»
- «О внесении изменений в Закон Воронежской области «О едином налоге на вмененный доход для отдельных видов деятельности, осуществляемых на территории Воронежской области» (от 31 октября 2004 года)
- «О внесении изменений в Закон Воронежской области «О налоге на имущество организаций»
- «О предоставлении учебно-производственным организациям Всероссийского общества слепых льготы по уплате земельного налога»
- «О внесении изменений в Закон Воронежской области «О бюджете территориального фонда обязательного медицинского страхования Воронежской области на 2004 год»

Законопроекты в первом чтении

- «Об областном бюджете на 2005 год»
- «Об охране окружающей среды и обеспечении экологической безопасности на территории Воронежской области»
- «О внесении изменений и дополнений в Закон Воронежской области «Кодекс о выборах, референдуме и отзыве выборных лиц»
- «О внесении изменений в Закон Воронежской области «О нотариате»

Первый «барьер» пройден

В первом чтении принят «спорный» законопроект «О внесении изменений в Закон Воронежской области «Кодекс о выборах, референдуме и отзыве выборных лиц».

Напомним, на предыдущем заседании Думы документ был отклонен. В частности, камнем преткновения стала норма о 7-процентном заградительном барьере, который должны преодолеть политические партии для прохождения в областную Думу. Субъект законодательной инициативы – облизбирком - исключил из законопроекта спорный пункт, оставив барьер прежним, то есть пятипроцентным.

Остальные изменения первое чтение прошли, но депутаты считают, что над проектом закона еще следует поработать, прежде чем он будет принят в целом.

Полина ОРЕХОВА.

ХРОНИКА НЕДЕЛИ

На заседании постоянной комиссии по труду и социальной защите населения (председатель – Юлия ПЛЕТНЕВА) рассмотрен пакет законопроектов социальной направленности: «О внесении изменений в Закон Воронежской области «О прожиточном минимуме в Воронежской области», «О социальной поддержке жертв политических репрессий», «О социальной поддержке ветеранов», «О ежемесячном пособии на ребенка».

Депутаты также обсудили изменения, предлагаемые администрацией области в Закон «Об охране труда в Воронежской области» и проект закона «О признании утратившими силу законодательных актов Воронежской области по вопросам охраны семьи, материнства, отцовства и детства».

* * *

25 ноября в Совете Федерации Федерального Собрания РФ состоялись парламентские слушания о перспективах развития отечественной системы образования. На них с резкой критикой некоторых положений концепции модернизации российского образования выступил председатель постоянной комиссии Воронежской областной Думы по образованию, науке и высшей школе **Николай КУРАЛЕСИН.**

Депутатом достигнута личная договоренность с министром образования и науки РФ Андреем Фурсенко по проблемам развития инновационных образовательных центров (восстановление правового статуса учебно-воспитательных комплексов). На имя министра готовится пакет соответствующих документов.

* * *

Состоялось очередное заседание рабочей группы областной Думы по осуществлению контроля за ходом подготовки жилищно-коммунального хозяйства и социальной сферы области к работе в зимний период 2004-2005 годов (руководитель – Григорий ФЕДОРОВ). Речь шла не только об аварийных ситуациях в тепло- и водоснабжении, но и о глубинных причинах неудовлетворительной работы жилищно-коммунальной системы, практических мерах по их устранению.

* * *

На сегодняшнем заседании постоянной комиссии по охране здоровья (председатель – **Сергей БРЕДИХИН**) планируется рассмотреть законопроекты «О внесении изменений в Закон Воронежской области «О здравоохранении в Воронежской области» и «О профессиональных правах медицинских и фармацевтических работников в Воронежской области ».

* * *

Поправки к проекту закона «Об областном бюджете на 2005 год» и обращение индивидуальных предпринимателей «О центральном рынке» - основные вопросы назначенного на сегодня заседания постоянной комиссии по предпринимательству (председатель – Юрий МАТВЕЕВ).

ПРАВОТВОРЧЕСТВО И ЖИЗНЬ

Восполняя пробелы

Структурным звеном областной Думы, на которое приходится основной объем работы над законопроектами, является постоянная комиссия. Сюда стекается необходимая информация о состоянии дел на направлении, курируемом комиссией, здесь первоначальные идеи и подходы постепенно вырастают до уровня проекта закона.

Члены постоянной комиссии областной Думы по охране здоровья, возглавляемой депутатом Сергеем БРЕДИХИНЫМ, одной из главных своих задач считают восполнение существующих пробелов в нормативно-правовой базе, которые, безусловно, тормозят дальнейшее развитие системы здравоохранения области.

Фото Дмитрия ШИКУЛЫ.

Особое внимание постоянная комиссия посвятила участию в разработке, рассмотрении и доработке в областной Думе областной целевой программы «Развитие здравоохранения Воронежской области на 2003-2006 годы и на период до 2010 года».

Еще в 1999 году постановлением Правительства РФ были определены направления реформирования всей системы здравоохранения в стране. Но длительное время реальных действий в этом направлении не наблюдалось. Между тем демографическая ситуация в области, как и в целом по России, остается сложной. Уровень смертности в нашей области выше общероссийских показателей, а уровень рождаемости ниже. Между этими двумя фактами есть неоспоримая причинно-следственная связь…

Актуальность разработки программы обусловлена еще и тем, что, несмотря на имеющуюся развитую систему здравоохранения Воронежской области, остается значительным число нареканий жителей Воронежской области на качество и доступность лечебно-профилактической помощи.

Областная целевая программа «Развитие здравоохранения Воронежской области на 2003-2006 годы и на период до 2010 года» рассчитана на длительное время, в ней четко прослеживается курс на реформирование здравоохранения.

Все мероприятия определены на основе глубокого анализа состояния системы оказания медицинской помощи населению и преследуют основную цель - реализовать на территории области конституционные права граждан на доступную и качественную медицинскую помощь.

Для этого предусматриваются перенос основного объема работы на амбулаторно-поликлиническое звено и санитарную помощь и сокращение коечного фонда, что и запланировано в рамках подпрограммы «Оптимизация оказания медицинской помощи населению области». Наряду с переносом объема помощи осуществляется и перевод объема финансирования. Это экономически целесообразно: подсчитано, что на одного жителя нашей области в амбулаторно-поликлинических лечебных учреждениях приходится десять-одиннадцать посещений в год, и только каждый четвертый обращается за стационарной помощью. Следовательно, надо развивать первичное звено медицинской помощи: профилактика более эффективна и менее затратна, чем стационарная помощь.

В комплексе реализуемых мер обозначен «врач общей практики» - в нашей области это направление активно развивается. В программе четко прописано, что в каждом лечебном учреждении есть врачи общей практики, проводится соответствующее обучение.

Следующая составляющая стратегии развития областного здравоохранения - кадры. К великому сожалению, отмечается очень низкий уровень укомплектованности лечебных учреждений не только врачами узких специальностей, но и участковыми врачами. В некоторых районах области укомплектованность ими — пятьдесят процентов от необходимого. Работать на селе некому…

Решению этой проблемы посвящена подпрограмма «Подготовка и закрепление кадров для учреждений здравоохранения области». В ее рамках уже идут целевые наборы студентов из районов области в нашу медицинскую академию. Часть средств на эти цели платит район, а часть - уже заложена для данной подпрограммы. И отучившийся по целевому набору молодой медик, возвращаясь в село, сразу же получает жилье - решается одна из острейших причин нехватки кадров в сельской медицине. Это делается в рамках реконструкции сельских фельдшерско-акушерских пунктов под врачебные амбулатории - в них обязательно предусмотрено жилье для врача.

Подпрограмма «Строительство объектов здравоохранения» уже позволила ввести в строй двадцать шесть объектов здравоохранения. Подпрограмма четко предусматривает на несколько лет вперед, какие объекты будут сданы по годам, предусматривает необходимые для этого объемы финансирования. Наряду с открытием новых лечебных учреждений и реконструкцией под врачебные амбулатории сельских фельдшерско-акушерских пунктов принимаются серьезные меры для сокращения «долгостроя». В планах на следующий год сдача таких крупных объектов, как стоматологическая поликлиника в поселке Грибановка, терапевтический корпус в Боброве, поликлиника в Новохоперске. Выделены также деньги на завершение строительства акушерско-гинекологического корпуса центральной районной больницы в Борисоглебске. Кроме выделения средств из областного бюджета (на 2005 год заложено 68 млн. рублей), данная часть большой областной программы предполагает софинансирование из федерального бюджета.

(Окончание на 4-й стр.)

ДИСКУССИОННОЕ ПОЛЕ

Земля и мы

Уже более десяти лет в нашей стране идет земельная реформа, призванная положить конец запутанной ситуации, которая сложилась в сфере регулирования земельных отношений. Ее результатом стало появление частной собственности на землю. Земля признана недвижимым имуществом. Казалось, сиротству матушки-кормилицы положен конец. Однако реформа, о которой так много говорили политики и чиновники всех уровней, все более «зарывается в землю».

24 июня 2004 года исполнилось два года со дня принятия Государственной Думой Федерального закона «Об обороте земель сельскохозяйственного назначения». Почти год действует и местный аналог федерального нормативного акта - Закон Воронежской области «Об обороте земель сельскохозяйственного назначения в Воронежской области». Однако споры вокруг этих документов не только не утихают, а, скорее, наоборот, усиливаются, переходя из области теоретической в практикоприменительную.

Сегодня на страницах нашей газеты под рубрикой «Дискуссионное поле» мы открываем разговор на эту животрепещущую тему. (Судя по редакционной почте, такая необходимость назрела). Надеемся, что в диалоге примут участие не только владельцы земли и те, кто стремится ими стать, но и представители исполнительной и законодательной ветвей власти, научных, юридических, землеустроительных и кадастровых учреждений.

Ждем ваших писем и откликов в адрес газеты «Коммуна». На конвертах просим делать пометку «Земля и мы».

Сегодня – первая публикация.

Когда будет решаться главный вопрос в нашей области?

В газете «Коммуна» от 21.10.04 г. под рубрикой «Перекрестки реформ» была опубликована статья «Земельный вопрос: закон принят, проблемы остаются», в которой изложены взгляды заместителя председателя областной Думы, председателя постоянной комиссии по земельным вопросам, экологии и природопользованию Мещеряковой Т.Г.

Прочитал статью, и на душе остался горький осадок. В ней изложена часть нерешенных проблем, связанных с оборотом земель сельскохозяйственного назначения.

Прежде всего, отмечается, что Федеральный закон «Об обороте земель сельскохозяйственного назначения» в Воронежской области работает не активно по причинам объективным и субъективным, хотя прошел год после его принятия. Ряд других законов земельного пакета тоже почти не действует.

К примеру, минимальная норма предоставления для вновь образуемых участков из земель сельскохозяйственного назначения установлена в размере 200 гектаров, а кому предоставить такую «возможность» и с какой целью, забыли указать.

А почему бы не установить, как в других областях, минимальный участок в размере земельной доли? Боимся, что крестьянин воспользуется своими правами и заберет свою долю от нерадивого хозяина или сам будет хозяйствовать на своей земле? Или ждем, когда приедут «варяги» и можно будет отдать им землю по дешевке?

Установили норму бесплатной выдачи участков из земель государственной собственности. И опять незадача: для ведения садоводства и огородничества, дачных участков в сельских поселениях предоставляется до 15 соток, а для ведения личного подсобного хозяйства, садоводства и огородничества - до 10 соток. Ведь совершенно понятно, что в личном подсобном хозяйстве должно быть больше земли. Вот приехал крестьянин на село работать и ломает голову: дачу строить - дадут бесплатно 15 соток, а если дом поставить и вести личное подсобное хозяйство - 10 соток. И таких малообъяснимых правовых норм немало. Как же закон будет работать?

Я считаю, что в области явно недостаточно велась работа по информированию жителей о состоянии рынка земли, практически не разъяснялись земельные, правовые проблемы, не отлажены методические вопросы по государственной регистрации в ГУЮ и других учреждениях прав собственности и сделок с земельными долями. Те же процедуры, порядки, которые утверждены нашими областными исполнительными и законодательными органами, - очень дорогостоящие и далеко не в пользу селян. Спустя год после выхода закона даже не определен орган в областной администрации по контролю за правовым обеспечением оборота сельскохозяйственных земель.

Одним словом, неясного очень много, но решения проблем пока не видно. Уже давно пора законодательной и исполнительной властям области найти выход из сложившегося положения и активизировать применение важнейшего Федерального закона «Об обороте земель сельскохозяйственного назначения».

Конечно, можно запугивать наших крестьян переходом земли в доверительное управление по умолчанию после 27 января 2005 года и при этом ничего не делать для облегчения перевода земель сельскохозяйственного назначения на правовую основу в порядке, предусмотренном законом. Однако тем самым проблемы не решатся. Давно пора создать в области орган по обеспечению реальной работы над этой проблемой, орган, который смог бы разработать нормативы, упрощающие и удешевляющие специальные и правовые процедуры в земельных отношениях. Для активизации разъяснительной работы по правовым аспектам земельных отношений целесообразно воспользоваться опытом орловчан по организации выпусков специальной газеты.

В.А. КОПЫРИН,
генеральный директор
ООО «Регземуправа».

В ПЕРВОМ ЧТЕНИИ

Реклама – хорошо, а налоги от нее – лучше

Во втором, окончательном, чтении на 45-м заседании областной Думы был принят Закон Воронежской области «О внесении изменений в Закон Воронежской области «О едином налоге на вмененный доход для отдельных видов деятельности, осуществляемых на территории Воронежской области».

В Закон включена норма, согласно которой к числу плательщиков единого налога на вмененный доход отнесены организации, которые содержат платные автопарковки и заняты распространением и размещением наружной рекламы.

Областной закон устанавливает базовую доходность площади парковок и рекламных конструкций. Администрация области – автор документа - внесла на рассмотрение депутатов коэффициент 1, то есть предложила самую высокую ставку, предусмотренную федеральным законодательством.

Но если ставки базовой доходности парковок (50 рублей за квадратный метр), световых и электронных табло (4 тысячи рублей за квадратный метр) не вызвали замечаний парламентариев, то вокруг стоимости квадратного метра наружной рекламы развернулась горячая полемика.

Депутаты Ирина Транькова, Юлия Плетнева и Илья Ерихонов внесли поправку об уменьшении коэффициента с единицы до 0,1. В качестве аргументов Ирина Транькова, выступившая на заседании Думы, привела такие цифры: коэффициент 1, то есть тот, который предложен для Воронежской области, а это три тысячи рублей за квадратный метр рекламной конструкции, применяется для наружной рекламы в центре столицы, в районе Московской кольцевой дороги он снижен до 0,1, а в Саратовской области – до 0,09. По мнению депутата, после введения таких высоких ставок все рекламные агентства закроются.

Как отметил Григорий Федоров, по оценкам аналитиков, рекламный бизнес по доходности идет вслед за нефтяным, и сегмент рынка наружной рекламы достаточно динамичный и доходный.

- В городе немало незарегистрированных рекламных стендов и щитов, - сказал в своем выступлении Сергей Рудаков. – Здесь тоже надо наводить порядок.

Действительно, к сожалению, рекламный рынок работает по «серым» схемам, и новая система налогообложения, по мнению Александра Хаванского, заместителя начальника Главного управления экономического развития администрации области, будет способствовать в определенной степени выводу его из «тени». По информации А. Хаванского, рекламный бизнес сегодня освобожден от уплаты многих налогов, так что ресурсы у рекламистов есть.

Впрочем, время покажет, насколько велик «запас прочности» у рекламных агентств, а у депутатов еще будет возможность вернуться к рассмотрению поправок в Закон, внеся в него соответствующие коррективы.

Снижение коэффициента до 0,1, как считает А. Хаванский, вообще сводит на нет саму суть закона, нивелирует его экономический смысл. А надо еще раз напомнить, что налоги на платные парковки и наружную рекламу полностью зачисляются в бюджеты муниципальных образований, и по предварительным оценкам, должны пополнить казну более чем на 140 миллионов рублей.

Несостоятельным считает Александр Хаванский и предположение о том, что региональный рекламный рынок захватят москвичи, и все налоги от рекламы уйдут в столицу. Владельцы бизнеса платят единый налог на вмененный доход по месту нахождения объекта налогообложения.

Еще на стадии обсуждения законопроекта он вызвал критику со стороны операторов, работающих на рынке наружной рекламы, что вполне естественно, ведь сегодня они платят в десять раз меньше того, что им предстоит платить после вступления в силу Закона.

В рамках концепции Закона представляется очевидным, что включение в орбиту действия системы единого налога на вмененный доход таких прибыльных сфер деятельности, как наружная реклама и платные автостоянки, должно пополнить местные бюджеты, с одной стороны, а с другой – навести порядок в этих сегментах рынка. Следовательно, его принятие областной Думой вполне своевременно и оправданно.

Поправка, внесенная группой депутатов о снижении коэффициента до 0,1, предварительно рассматривалась на заседании постоянной комиссии по бюджету, налогам, финансам и банковской деятельности и получила отрицательную оценку. Областная Дума также отклонила внесенную поправку.

Все нормы нового Закона вступают в силу с 1 января 2005 года. Как говорится, реклама – хорошо, а налог от нее - лучше.

Надежда ДОЛИНИНА.

В СВОЕМ ОКРУГЕ

Фото Дмитрия ШИКУЛЫ.

Главные наши проблемы – экономические, поэтому депутат сегодня, в первую очередь, должен быть крепким, опытным хозяйственником, который хорошо разбирается в вопросах реальной экономики. Часто это - руководители успешно работающих предприятий. Если они смогли навести порядок у себя, то велика вероятность, что и при принятии экономических решений на уровне области их деятельность будет эффективной.

ОАО фирма «Молоко» Россошанского района - одно из крупнейших предприятий области по переработке продукции животноводства. Вот уже восемь лет его бессменный и беспрецедентно уважаемый руководитель - депутат областной Думы Василий Иванович ОСТРОУШКО. Именно ему избиратели Ольховатского и Россошанского районов три созыва подряд доверяют представлять и отстаивать свои интересы в высшем законодательном органе власти области.

Наука управлять

Россошанский молокозавод обеспечивает продукцией практически пятую часть рынка Воронежа. Здесь стабильная и высокая для районного центра заработная плата. А в декабре 1997 года, когда на Россошанский молокозавод пришел новый директор, предприятие практически «дышало на ладан». Большая часть рабочих была в отпусках без содержания, перерабатывать было практически нечего.

По мнению Василия Ивановича, грамотное ведение отрасли может дать хорошие результаты, однако инвесторы, занимающиеся сельским хозяйством, направляют средства в растениеводство, а не в высокозатратную, трудоемкую и низкорентабельную отрасль животноводство. То есть помощи ждать неоткуда. Выход нужно искать самим. И он был найден.

Завод решил… сам производить молоко для себя. Дочерними предприятиями ОАО фирма «Молоко» стали ООО «Берег», ООО «Россошь-сад» Россошанского района и ООО «Шапошниковка-молоко» Ольховатского района.

До создания ООО «Шапошниковка-молоко» поголовье скота на когда-то богатом животноводческом комплексе колхоза «Заря» было доведено до 176 голов коров и 143 телят. Полтора года назад мне довелось побывать на этом предприятии. Разбитые, со следами варварских воровских набегов местных жителей коровники, заросшая буйной зеленью прилегающая территория, повсюду признаки упадка и разрухи. Сегодня это - процветающее хозяйство. Поголовье составляет 900 голов, в том числе около 400 - дойное стадо. Здесь четко соблюдают технологию производства молока, смело внедряют передовые методы, высокоэффективные технологии, используя опыт не только россиян, но и зарубежный. В результате суточные надои молока от каждой коровы составляет более 10 килограммов. Значительно возросла заработная плата, доярки получают около 6 тыс. руб. Вступил в действие комбикормовый завод. Приобретены миксер для смешивания и измельчения грубых, сочных кормов и их раздачи, два кормораздатчика германского и отечественного производства, а для сохранения качества продукции – немецкий «Танк по охлаждению молока» с электронным программированием.

Это лишь одна картинка-иллюстрация к работе В.И. Остроушко- руководителя.

Депутат областной Думы В.И. Остроушко – государственник. Способен видеть дальше и глубже многих. Его мнение всегда весомо и независимо. Конечно, ближе всего для него вопросы, связанные с сельским хозяйством. Василий Иванович – член постоянной комиссии по аграрной политике. С его помощью и при непосредственном участии за время работы Думы третьего созыва разработано и принято свыше двух десятков законов, которые должны помочь деревне подняться с колен. Депутат обеспокоен положением на селе не меньше, чем избиратели: «Селу нужны средства. Продуманные инвестиционные проекты. Выделение кредитов. Строгий контроль использования этих денег. Экономическая ситуация в аграрном секторе остается сложной».

Много времени депутат уделяет работе в своем избирательном округе № 30. На личный прием к нему приходит ежегодно более 160 человек. Каждый обращается со своей бедой, болью, в надежде, что ему помогут и не оставят без внимания.

Многих волнуют проблемы погашения долгов по детским пособиям. Депутат неоднократно выходил с этой просьбой на службу областной соцзащиты. Небольшие суммы до 100 тыс. руб. на эти цели выделялись. А вот обращение непосредственно к губернатору области позволило осенью прошлого года одновременно погасить задолженность почти на 1млн. 600 тыс. руб.

…Более трех лет ждали школьники Шапошниковской средней школы трактор для нужд ученической производственной бригады, которым их наградили на областном слете трудовых объединений школьников. Депутату В.И. Остроушко пришлось приложить немало усилий для восстановления справедливости. И лишь недавно эту проблему удалось решить. Осенью трактор уже работал на школьных полях. Более 50 центнеров - такова урожайность зерновых культур в ученической производственной бригаде Шапошниковской средней школы.

Один из болезненных для области вопросов - реализация Закона «О ветеранах». Люди старшего поколения на каждом приеме по личным вопросам поднимают эту проблему. В меру сил депутат старается им помочь. Например, удалось решить вопрос предоставления льгот за телефонную связь 32 жителям Заводского поселка Ольховатского района.

Особое отношение у В.И. Остроушко к людям с ограниченными возможностями - инвалидам. При необходимости он содействует в предоставлении бесплатной квоты не только в лечебных учреждениях области, но и в клиниках, НИИ г. Москвы.

И, конечно, обращаются за поддержкой в газификации. Только в Ольховатском районе в этом году за счет средств депутатского фонда такую помощь получили 13 человек на сумму более 50 тыс. руб.

Помимо этого, из депутатского фонда регулярно направляются средства на ремонт, приобретение игрушек, спортивного инвентаря, формы для детских садов, школ, ДЮСШ; покупки литературы для школьных библиотек и библиотек ЦБС; ремонта и приобретения самого необходимого для Марьевского дома-интерната престарелых граждан; на обустройство Караяшниковского социально-реабилитационного центра для несовершеннолетних «Родничок».

Для многих учреждений культуры округа приобретены музыкальные инструменты, магнитофоны, музыкальные центры, костюмы для участников художественной самодеятельности. Народный коллектив «Цирковая студия «Пластилин» - лауреат всероссийских и международных творческих конкурсов детского циркового искусства «Цветы планеты», ансамбли «Хуторянка», «Лучинушка» из той же Шапошниковки и другие неоднократно спонсировались депутатом….

Список добрых дел можно еще долго продолжать. Удачно сочетая в себе хозяйственника и депутата, В.И. Остроушко совмещает и две, казалось бы, несочетаемые вещи – здоровую жесткость руководителя и доброе отношение к людям.

Подготовила
Ольга РУДЕНКО.

РАЗЪЯСНЕНИЕ

Об участниках групп разминирования

В Воронежскую областную Думу обратилась администрация Воронежской области с просьбой дать разъяснение по применению пункта 3 статьи 2 Закона Воронежской области от 3 апреля 1998 года № 36-П-ОЗ «О дополнительном материальном обеспечении граждан за особые заслуги перед Воронежской областью» (в редакции законов Воронежской области от 16.02.2000 года № 145-П-ОЗ; от 26.11.2001 года № 34-Ш-ОЗ) (далее - Закон), а именно: подпадают ли граждане - участники групп разминирования территории Воронежской области в 1943-1945 годах под предусмотренную пунктом 3 статьи 2 Закона категорию лиц - «иные граждане, имеющие особые заслуги перед Воронежской областью».

Преамбулой Закона обозначен предмет регулирования Закона - признание заслуг отдельных граждан, длительное время работавших в органах государственной власти и управления, предприятиях, учреждениях и организациях области, награжденных государственными наградами бывшего Союза ССР, РСФСР, Российской Федерации и внесших весомый вклад в развитие экономики, культуры, науки, техники и спорта, укрепление правопорядка и законности.

Статья 2 Закона содержит перечень лиц, на которых распространяется действие Закона:

1. Награжденных за успехи в труде на территории области Государственными наградами бывшего Союза ССР: орденом Ленина; орденом Октябрьской Революции; орденом Российской Федерации «За заслуги перед Отечеством» трех степеней.

2. Выдающихся спортсменов, имеющих особые заслуги перед физкультурным движением, - призеров Олимпийских игр, чемпионов мира и Европы.

3. Иных граждан, имеющих особые заслуги перед Воронежской областью.

Необходимо иметь в виду, что при решении вопроса об установлении дополнительного материального обеспечения во внимание принимаются выдающиеся достижения и особые заслуги, как правило, отмеченные званиями и наградами. Кроме того, применение нормы должно осуществляться в соответствии со смыслом, заложенным по всему тексту Закона.

Перечень, закрепленный статьей 2 Закона, не является исчерпывающим, однако под «иными гражданами» следует понимать лиц, подпадающих под предмет правового регулирования Закона, обозначенный в преамбуле Закона. Расширительное толкование, приводящее к выделению новой, не установленной Законом, категории, недопустимо, поскольку изменяет сферу действия Закона.

Граждане - участники групп разминирования территории Воронежской области 1943-1945 годах - особая, отдельная категория, признание заслуг которых как категории осуществляется иными нормативными правовыми актами (например, постановлением администрации Воронежской области от 04.05.95 года № 445 «О дополнительных мерах по социальной защите участников групп разминирования территории области в 1943-1945 годах»). Кроме того, признание заслуг - акт индивидуальный, реализуемый по заявительному принципу, в порядке, установленном областным законодательством.

На основании изложенного участники групп разминирования территории Воронежской области в 1943-1945 годах под предусмотренную пунктом 3 статьи 2 Закона категорию лиц - «иные граждане, имеющие особые заслуги перед Воронежской областью» не подпадают.

Общество и льготы

На территории Воронежской области сегодня действуют лишь два учреждения, которые используют труд инвалидов - две организации Всероссийского общества слепых - ООО «Воронежское УПП «Импульс» ВОС» и ООО «Бутурлиновское УПП ВОС». Их работники обратились к административным структурам с просьбой освободить предприятия от уплаты налога на землю в части средств, зачисляемых в областной бюджет. Администрация области в свою очередь разработала проект закона Воронежской области «О предоставлении учебно-производственным организациям Всероссийского общества слепых льготы по уплате земельного налога». Такая льгота предоставляется обществу на протяжении нескольких последних лет. Учебно-производственное предприятие «Воронежское УПП «Импульс» ВОС» занимает земельный участок площадью 2,17 га. Сумма выпадающих доходов областного бюджета от предоставления льготы по уплате земельного налога ООО составит 296,916 тыс. руб. Сумма выпадающих доходов областного бюджета по ООО «Бутурлиновское УПП ВОС» составит 34,4 тыс. руб.

Законопроект депутатами был единодушно одобрен и принят сразу в двух чтениях.

Ольга РУДЕНКО.

Рога, копыта и непосильные платежи...

ГУП «Ветсанутильзавод «Гремяченский» - предприятие в своем роде уникальное. А по нынешним рыночным временам прямо-таки атавизм эпохи социализма. На территории области только оно одно занимается сбором, утилизацией и переработкой трупов павших животных и других отходов, образующихся в животноводческих хозяйствах, причем делает это без взимания платы.

Предприятие изначально строились как заведомо убыточное. Выпускаемая продукция – мясокостная мука – по себестоимости выше, а по цене не может конкурировать с той, что выпускают мясокомбинаты. До 2004 года завод получал регулярные субсидии из федеральной казны: за каждую тонну собранного и утилизированного сырья из федерального бюджета поступало 570 руб., и в год набегало порядка 700 тысяч. Однако с начала текущего года федеральная власть пересмотрела свои обязательства, объясняя это тем, что предприятие относится к областному уровню собственности. Вы, дескать, и поддерживайте.

Такое нужное дело, направленное, по большому счету, на реализацию природоохранных мероприятий, безусловно, стало испытывать значительную нужду. Областным бюджетом на текущий год были предусмотрены средства на покрытие убытков от хозяйственной деятельности в сумме 200 тыс. руб., однако они возмещают лишь пятую часть убытков предприятия. Поэтому уже в середине года финансовые потери завода составили 897 тыс. руб.

Администрацией области был разработан законопроект, предполагающий освобождение ГУП «Ветсанутильзавод «Гремяченский» от уплаты налога на имущество. Общая сумма выпадающих доходов составит 170,6 тыс. руб. Для предприятия это значительная помощь, для области – вполне посильная поддержка.

Депутаты согласились с предложением единогласно. Законопроект «О внесении изменений в Закон Воронежской области «О налоге на имущество организаций» принят сразу в двух чтениях.

Ольга РУДЕНКО.

Восполняя пробелы

(Окончание. Начало на 3-й стр.)

Новацией в сфере охраны здоровья жителей нашей области стала подпрограмма «Создание государственных учреждений здравоохранения в медицинских округах». Ее целями являются приближение высокотехнологичной и высококвалифицированной помощи непосредственно к селянам. Для этого на территории области будут созданы восемь медицинских округов с центрами в наиболее крупных райцентрах области, где уже имеется определенная база в виде крупных районных больниц. Центры медицинских округов будут располагаться в Анне, Борисоглебске, Лисках, Новой Усмани, Россоши, Павловске, Калаче и Семилуках. Это позволит повысить оперативность и результативность управления здравоохранением в нашей области. А оснащение создаваемых медицинских центров современным оборудованием позволит получать не только всеобъемлющую, но и более качественную медико-социальную помощь. И сегодняшняя ситуация, когда жители районов месяцами ждут своей очереди, чтобы попасть в областную клиническую больницу, будет изжита.

Постоянная комиссия областной Думы по охране здоровья внимательно следит за исполнением соответствующих целевых программ. Именно по настоянию депутатов Воронежской областной Думы на целевых программах пишется «К обязательному исполнению».

Постоянная комиссия взяла курс на разработку тех законодательных актов, которые станут основой будущего Кодекса об охране здоровья населения Воронежской области. Разработка такого Кодекса будет впервые проводиться на уровне субъекта Российской Федерации.

По сути, речь идет о разработке и принятии законодательных актов целевой направленности:

- **надзорные законы, направленные на обеспечение безопасных условий жизни и среды обитания (о санитарно-эпидемиологическом благополучии населения, о радиационной безопасности населения, о защите населения от неблагоприятного воздействия физических факторов);**
- **законы профилактической направленности о иммунопрофилактике инфекционных заболеваний, о предупреждении распространения туберкулеза, о предупреждении распространения заболевания, вызываемого вирусом иммунодефицита человека, о качестве и безопасности пищевых продуктов);**
- **законы, защищающие права граждан на охрану здоровья (о правах пациентов, о защите прав потребителей, о рекламе медицинских услуг);**
- **законы, определяющие права и ответственность медицинских работников.**

Работа над формированием Кодекса законов об охране здоровья населения ведется уже давно. Будущий Кодекс формируется как отдельными законами, так и областными целевыми программами.

При непосредственном участии постоянной комиссии областной Думы по охране здоровья были разработаны и впоследствии приняты следующие наиболее значимые законы:

- **«О здравоохранении в Воронежской области»**
- **«О санитарно-эпидемиологическом благополучии населения Воронежской области»**
- **«О качестве и безопасности пищевых продуктов»**
- **«О радиационной безопасности населения Воронежской области»**

Необходимо отметить, что наша область находится в числе тех субъектов Федерации, которые имеют выраженную тенденцию к росту числа принятых законов по проблемам здравоохранения. Это связано не столько с желанием количественно пополнить законодательную базу, сколько провести глубокий анализ существующих проблем в здравоохранении, помочь на законодательном уровне разрешить эти проблемы, качественно улучшить медицинское обслуживание населения, защитить его от воздействия неблагоприятных факторов, отстоять права пациентов и медицинских работников.

По мнению председателя комиссии Сергея Бредихина, главным результатом деятельности комиссии за этот созыв стало практическое завершение работы над будущим Кодексом. Даже если нам не удастся принять Кодекс до конца этого созыва, говорит Сергей Викторович, то его обязательно примут депутаты следующего. В этом председатель постоянной комиссии по охране здоровья не сомневается.

Подготовил
Дмитрий ШИКУЛА.

Редакционная коллегия: Т.Г. Мещерякова (председатель), И.В. Транькова, Н.И. Гапоненко, И.Л. Ерихонов, Ю.А. Плетнева, С.И. Рудаков.

Ответственный за выпуск: А.В. Павлов.

НАШИ ДОРОГИ

Лучше строишь – дольше ездишь!

Транспортная артерия страны многогранна, и неудивительно, что на дорожное строительство, реконструкцию автомагистралей и мостов государством ежегодно выделяются значительные средства. Анализ состояния автодорог показывает, что 61 процент их находится в неудовлетворительном состоянии. По прогнозам специалистов, если не поддерживать отрасль, то качество дорог будет постоянно ухудшаться. Это понимают в правительстве, и бюджетные ассигнования на ремонт и строительство дорожного полотна в 2005 году превысят нынешние на 13,9 миллиарда рублей и составят 54,6 миллиарда рублей. Правда, и этой суммы может не хватить. Где взять недостающие деньги?

Этот вопрос стал одним из главных на региональном совещании дорожников Центрального Черноземья, состоявшемся в Воронежском государственном архитектурно-строительном университете. Ограниченные в средствах дорожники делают акцент на текущий ремонт и содержание федеральных дорог и сооружений, а также на инженерное обеспечение безопасности дорожного движения, строительство приоритетных федеральных автомагистралей. И, разумеется, на эффективное использование имеющихся средств.

А что же Воронежская область? Как заметил директор ФГУ «Росдортехнологии» Николай Быстров, наши дороги в сравнении с другими в Черноземье более надежны.

- У нас проблема с дорогами решается вопреки известным финансовым трудностям, - подчеркнул Николай Викторович. – Воронежская область одна из первых в стране опробовала новые технологии строительства дорог на основе применения битумных эмульсий, позволяющие экономно расходовать средства.

Прогрессивные технологии в этом году были использованы под Бобровом и Богучаром при ремонте нескольких участков проходящей через нашу область федеральной трассы «Дон». По своей значимости это одна из важнейших магистралей в стране, незаменимый транспортный коридор, связывающий центр страны с югом. Сданные объекты относятся к первой категории качества. Проекты воплощались двумя крупными строительными дорожными организациями – ООО «УС-2 Интердорстрой» и ЗАО «Евродорстрой». На этой трассе велика интенсивность движения, которая летом достигает 35 тысяч автомашин в сутки, что требует повышенного внимания со стороны ГИБДД и дорожников, участников движения.

Но каким бы стратегически важным ни являлось дорожное строительство, средства, отпускаемые на него, не могут быть «безразмерными». Финансовые потоки необходимо превращать в высококачественное дорожное полотно, в современное оборудование и в технологии, соответствующие нынешнему уровню.

Сергей КРОЙЧИК.

ВЕСТИ ИЗ ЛИСОК

Ответ времени

В городском Дворце культуры с большим успехом прошла выставка-ярмарка «Производство и услуги в малом бизнесе – лучший ответ времени», организованная Лискинским центром поддержки предпринимательства при содействии Швейцарского фонда по техническому содействию «СВИССКОНТАКТ» и администрации Лискинского района. Особым успехом пользовались выставочные стенды детской художественной школы, представлявшей оригинальные изделия из керамики, дерева, металла. Свою продукцию на выставке-ярмарке показали и реализовали многие воронежские предприятия, а также бизнесмены других регионов.

Проваленный экзамен

На прошлой неделе зима в своем преддверии предложила своеобразный «вступительный экзамен» всем службам города и района, от которых зависит стабильное снабжение населения теплом и светом. Увы! – экзамен выдержали не все. Затяжной порывистый ветер, ломая ветки деревьев и захлестывая провисшие провода, в одночасье обесточил не только отдельные дома, но и целые улицы в городе и селах района. По признанию диспетчера Лискинского филиала ОАО «Воронежэнерго», аварийным бригадам пришлось выезжать более чем на сто вызовов. Масштабы аварийных отключений могли бы быть значительно меньше, если бы при подготовке к зиме была проведена своевременная обрезка нависающих над проводами веток и надлежащая профилактика энергохозяйства. «Неуд» поставила погода и оперативности аварийных служб. Так, в пригородном селе Высокое из-за небрежно закрепленного и сорванного ветром изолятора на силовой подстанции некоторые улицы оставались без света без малого сутки. А ведь главный экзаменатор – зима – с ее метелями, заносами и налипающим на провода снегом может предложить энергетикам куда более жесткие испытания.

К земляку с любовью

В Лискинском историко-краеведческом музее открылась выставка «Художник и время», посвященная 85-летию великого русского художника и земляка Василия Криворучко. Многие полотна и вещи из творческой мастерской художника были переданы им в дар музею еще при жизни. Директору музея Александру Аникееву – ученику и другу Мастера, всем сотрудникам музея было сказано немало благодарных слов за сбереженную память о художнике и организацию содержательных экспозиций его выставки.

Николай КАРДАШОВ, соб.корр. «Коммуны».

Пусть растет зоосад!

Воронежскому зоосаду - 10 лет! Любители природы и животных пришли на праздник, посвященный первому десятилетию



Концерт открывали самые маленькие друзья - юннаты. Не забыли и гостей праздника, тех, кто принимает прямое участие в формировании зоосада. Своих средств, к сожалению, не хватает. Хоть и силен медведь, копать его не заставишь - хоть тресни, а ест он немало. Спасибо спонсорам! Перечисляли их долго и с огромной благодарностью.

Сюрпризы преподносили не только гости. Прямо в день этого юбилея заплодоносили деревья. И теперь посетители могут наблюдать настоящие лимоны и грейпфруты.

Помимо всего, было принято решение о том, что зоосад передается в финансирование области. Это, наверное, и стало главным подарком для всего коллектива. Теперь будем надеяться, что визитная карточка Левобережья – зоосад – получит статус зоопарка, расширит свои владения и переселится в парк «Алые паруса» (как обещал губернатор Владимир Кулаков), а взору посетителей наконец-то предстанет долгожданный слон.

Но… поживем - увидим.

Анна КОРЧАГИНА.

Все флаги в гости к нам

Как известно, на официальных приемах зарубежных гостей принято украшать место встреч с ними флагами государств, участвующих в этой акции. Изготавливать эту символику у нас, в Воронеже, недавно получило право творческое предприятие «Узорочье», о котором газета «Коммуна» неоднократно рассказывала.

«Узорочье», занимающееся производством народных и сценических костюмов и флагов регионов России, было приглашено в Москву на только что состоявшуюся там выставку и конференцию Государственного Экспоцентра «Флаги мирового класса», где воронежцы провели свой мастер-класс, завязали дружеские связи с Италией, Перу, Швецией, Польшей.

Высокий класс «Узорочья» позволил им выйти на областной конкурс «Лучшее предприятие года». Итоги этого конкурса будут оглашены на 4-м съезде предпринимателей области, который состоится в Воронеже 9-10 декабря.

Дина ГРИГОРЬЕВА.

АДМИНИСТРАЦИЯ ВОРОНЕЖСКОЙ ОБЛАСТИ

РАСПОРЯЖЕНИЕ

От 29.11.2004 N 2143-р

Об установлении периода применения зимних норм расхода топлив и смазочных материалов автомобильным транспортом

Для работы в зимних условиях автотранспорта бюджетных учреждений и государственных унитарных предприятий, находящихся в областной собственности, а также других юридических лиц, имеющих в уставном капитале государственную (областную) долю собственности, установить период применения зимних норм расхода топлив и смазочных материалов, утвержденных Минтрансом РФ 29.04.2003 года (Руководящий документ N Р 3112194-0366-03 «Нормы расхода топлив и смазочных материалов на автомобильном транспорте»), с 25 ноября 2004 года по 31 марта 2005 года.

Глава администрации области В.Г.КУЛАКОВ

КУЛЬТУРА

Музыкантам нужен союз

МНЕНИЕ

За последнее время на страницах воронежской прессы развернулась полемика о судьбе творческих союзов. Высказываются полярные мнения, вплоть до того, что ставится под сомнение их необходимость. Сегодня свою точку зрения высказывает известный воронежский музыкант, пианистка Лариса ВАХТЕЛЬ.

Исполняя сочинения Воронежских композиторов в различных городах и странах, я осознавала, что представляю еще и часть самобытной культуры своего города. Возможно, поэтому «воронежская страничка» моих выступлений, открывающая слушателям музыку Михаила Носырева, Бориса Выросткова, Елизаветы Ткачевой, Сергея Волкова, Александра Украинского, Владимира Наумова и Александра Мозалевского, всегда вызывала живой интерес. Так было в Вологде на Всероссийском конкурсе фортепианных дуэтов (2001), в Костроме на Всероссийском фестивале музыкантов-исполнителей (2002), на Международном конкурсе «Санкт-Петербург в зеркале музыкальной культуры XX века», проходившем в северной столице (2003), а также в немецких городах Бонне и Любеке, где в программу моих сольных концертов были включены сочинения воронежских авторов. Кстати, в Вологде по предложению жюри конкурса для исполнения в заключительном концерте лауреатов была выбрана Сюита А.Украинского, и в предпасхальные дни в старинном здании Вологодской филармонии звучала «Благая весть», своеобразно переданная нашим земляком. В Бонне, в июне этого года, немецкие слушатели с удивлением и радостью внимали перезвонам воронежских колоколов в фортепианной фантазии А. Украинского «О России с любовью и болью». А некоторое время назад немецкий пианист профессор Высшей школы музыки города Любека г-н Манфред Фок, посвятивший меня в тайны немецкой исполнительской традиции и записавший персональный компакт-диск, предложил мне открыть сольный концерт не Бахом, а Носыревым! Я расцениваю это как знак уважения к воронежской земле и готовности принять другую культуру.

Привожу эти факты признания сочинений воронежских композиторов с тем, чтобы еще раз обратить внимание читателя на значимость пока единственного объединения, которое поддерживает людей, пишущих музыку, и по-прежнему называется Союзом композиторов. Безусловно, история Союза композиторов советского времени пестрит противоречиями, но сейчас гораздо важнее оценить значение этой организации в жизни нашего города и осознать необходимость ее сохранения.

Воронежское отделение Союза композиторов России сегодня – это не только центр композиторского творчества, но и место уникального общения музыкантов разных возрастов, уровней и стран. По инициативе его председателя, Заслуженного деятеля искусств, профессора Е.Б. Трембовельского только в последние несколько лет здесь осуществились масштабные разнопланоые музыкальные проекты. В их числе проходившие в разное время Всероссийские конкурсы юных композиторов «Постигая искусство классиков» и «Конкурс камерных сочинений», посвященный столетию со дня рождения Андрея Платонова, а также Международные фестивали «Музыка друзей» и «Современная музыка к началу III тысячелетия». В нашем городе трижды проводился Выездной секретариат Союза композиторов России. Воронежцы, таким образом, получили возможность познакомиться с известными композиторами, исполнителями и музыковедами из Москвы и Санкт-Петербурга, Екатеринбурга и Ростова-на-Дону, Новосибирска и Нижнего Новгорода, а также Германии, Франции и США.

Отдельно следует упомянуть о сохранившейся архаике великолепного зала Дома композиторов. Как исполнители, так и слушатели ощущают его особую атмосферу, а также гармоничное слияние старинной архитектуры здания и звучащей в нем живой музыки. Зал дома Союза композиторов – это, пожалуй, единственный в Воронеже Камерный зал с уникальной акустикой, открытый для проведения публичных концертов и встреч с профессиональными музыкантами. Программы этих концертов, насыщенные сочинениями классиков и наших современников, отражают разнообразную панораму идей традиционного и не пройденного, объединяя в себе ритмы прошлого, настоящего и будущего. А музыкальные встречи с участниками «Молодежного клуба» Нателлы Казарян и самыми юными слушателями, которые с редким мастерством проводит музыковед Валентина Головина, дарят надежду на возрождение подрастающим поколением исторической культуры нации.

«Без музыки жизнь была бы ошибкой», – изрек некогда Фридрих Ницше. Прислушиваясь к мнению прославленного классика, стоило бы сегодня «всем миром» просить защиты и поддержки государства, чтобы в нашей стране и родном городе его величество РАЗУМ, ДОСТОИНСТВО и ЧЕСТЬ имели место БЫТЬ.

Галина ВАХТЕЛЬ.

Мастер-класс русской песни

ФОЛЬКЛОР

«Здесь русский дух, здесь Русью пахнет…». Об этом, наверное, подумал каждый присутствовавший на фольклорном концерте в селе Хохол.

Фото Михаила ВЯЗОВОГО.

На сцене профессор-фольклорист Галина Сысоева.

Этим песенным выступлениям предшествовал интереснейший мастер-класс, проведенный профессором, заведующей кафедрой этномузыкологии ВГАИ, Заслуженным деятелем искусств РФ Галиной Сысоевой в рамках проекта ВГУ и Воронежского отделения Ассоциации «Женщины в науке и образовании», направленного на развитие культуры и народного творчества нашего края. Студенты ВГАИ, руководители фольклорных ансамблей, преподаватели – люди, которых глубоко волнуют вопросы, связанные с певческими традициями россиян. А обсуждали такие темы, как поиск эталона среди народных исполнителей, рассматривали типичные ошибки, которые допускают ансамбли в работе, размышляли о том, что надо делать для того, чтобы фольклор не оказался «уходящей натурой».

Перед собравшимися выступил и ансамбль «Воля», состоящий из студентов ВГАИ, руководителем которого и является Галина Яковлевна. Она вместе со зрителями анализировала его выступление, давала советы коллегам – руководителям фольклорных ансамблей. Многие из них - ее ученики, и в свое время входили в состав «Воли». Репертуар же признанного студенческого коллектива составляют аутентично воссозданные песни юга России. Сысоева - глубокий знаток фольклора, помогла своим ученикам проникнуться самим духом песенным. В рамках мастер-класса девятнадцать песен этнографического ансамбля из села Сетище Красненского района Белгородской области было записано на диск.

…А на деньги, вырученные от продажи билетов на концерт, для местной церкви Казанской Божией Матери был отлит колокол. Звук его останется в сердце каждого…

Екатерина СВЕШНИКОВА.
Хохольский район.

НОВОСТИ ИНТЕРНЕТА

По материалам РИА «Новости», NEWSru.com

Собак учат диагностировать рак у людей

Британские ученые научились использовать собак для выявления рака у людей. Специально тренированные собаки могут учуять запах специфических химических соединений, выделяемых раковыми клетками. Шесть собак разных пород - лабрадор, папильон, три коккер-спаниеля и дворняжка - в течение семи месяцев с помощью исследователей из больницы Эмершем в графстве Бэкингемшир учились различать образцы мочи здоровых и больных раком людей. На «экзамене» каждая собака должна была выбрать одну пробу от больного человека из семи образцов анализов. Общий результат по итогам 54 тестов составил 22 безошибочно выбранных результата, что в цифрах составляет 41 процент правильных «ответов» и более чем в три раза превышает вероятность случайного угадывания. Ученые, проводившие эксперимент, остались довольны результатом и намерены продолжать исследования в данной области и дальше, внедряя их в практику. «Я убежден, что животные могут нас многому научить, и я слышал немало рассказов от людей, у которых был диагностирован рак благодаря беспокойству, которое проявляли их домашние собаки», - сказал глава группы исследователей, хирург Джон Черч.

«Король побегов» исчез из камеры

В Италии преступник, прозванный «королем побегов», Макс Лайтнер в четвертый раз скрылся из запертой тюремной камеры, прихватив с собой сокамерника - продавца оружия для мафии. Охранники открыли их камеру утром и нашли там только «куклы», сделанные из тряпок и картона, лежащие на тех местах, где должны были спать мужчины. Полиция заявила, что у Лайтнера, вероятно, были помощники за тюремными стенами. Тюремные чиновники города Бергамо отказались сообщить, каким именно образом 45-летнему профессиональному вору и его последнему партнеру в преступлении удалось сбежать. Пойманный только год назад Лайтнер виртуозно сбежал из хорошо защищенной австрийской тюрьмы, куда он попал после ограбления на бронированном автомобиле в 1990 году. Позже захваченный итальянской полицией Лайтнер признался, что австрийские тюрьмы - настоящее средневековье, и гораздо лучше провести время в итальянской тюрьме. Тогда он сбежал из камеры, связав вместе простыни и спустившись по ним из окна.

Полицейский спецназ прервал соитие

Большим конфузом обернулось желание британской пары заняться сексом в своем собственном доме. В порыве страсти женщина случайно набрала экстренный номер вызова полиции. Полицейский спецназ города Дурхам в Великобритании был поднят по тревоге после того, как в местный участок среди ночи поступил странный телефонный звонок: звонивший не представился, но на заднем плане были отчетливо слышны женские крики и хриплый, сдавленный мужской голос. По номеру звонившего встревоженные полицейские выяснили адрес и во всеоружии прибыли на место «совершения преступления». Каково же было их удивление, когда в гостиной дома они обнаружили обнаженных мужчину и женщину, занимавшихся сексом. Супруги объяснили вооруженным автоматами полицейским, что они стали жертвой недоразумения. В порыве страсти женщина сбросила с тумбочки телефон и ногой набрала телефон полиции. В Великобритании номер полиции - 999.

Получен самый тяжелый химический элемент

Японские ученые получили самый тяжелый химический элемент. Группа специалистов Института физических и химических исследований (Рикэн) создала элемент с атомным номером 113. Самым тяжелым элементом, встречающимся в природе, является уран с 92 протонами. Все идущие следом элементы получены искусственно. Японцы обогатили таблицу Менделеева первыми в этом веке. Предыдущий раз это было в Германии в 1996 году. Ранее в этом году российские ученые тоже сообщали о получении элементов с номерами 113 и даже 115, но они пока не получили международного признания. В качестве вариантов названия нового элемента предложены «рикениум» (по названию института) и «япониум». Для его создания команда физиков во главе с Косукэ Моритой, используя циклотрон (ускоритель протонов), в течение 80 дней бомбардировала атомы висмута атомами цинка со скоростью 2,5 триллиона (атомов) в секунду. Полученный в результате «япониум» просуществовал в свободном состоянии всего 0,0003 секунды.

Обнаружены гигантские наземные рисунки

В бразильской Амазонии неподалеку от границы с Перу и Боливией найдены новые геоглифы - гигантские наземные рисунки, разглядеть которые можно только с большой высоты. Такое заявление сделал в Порту-Велью ученый Федерального университета штата Акре Алсеу Ранзи. По словам ученого, найденные им геоглифы могут быть приравнены по значимости к рисункам в пустыне Наска в Перу. Во всяком случае, они не уступают им по площади - длина одной стороны рисунка составляет несколько сот метров. Но в отличие от перуанских рисунков бразильские геоглифы изображают не птиц и зверей, а геометрические объекты - круги, квадраты и октаэдры. Изображения были буквально выкопаны в земле, сообщил Ранзи. По его словам, исследование геоглифов в Амазонии затруднено одним обстоятельством - они целиком покрыты растительностью. «Они могут быть значительно древней покрывшей их сельвы и могут стать отчетливо видны только после вырубки растительности», - утверждает ученый.

Подготовил Юрий ШАМИН.

Вниманию пользователей «ВИТАФОНА»!

«Ресурсы организма – иммунитет, здоровье и долголетие» - под таким названием вышла новая книга изобретателя «Витафона» В.Федорова. Написанная в соавторстве с известными российскими медиками, книга рассказывает об открытии и изучении в 2002-03 годах нового ресурса живых организмов, такого же важного и незаменимого для человека, как пища, вода и кислород.

Книга интересна еще и тем, что в ней приводится целый комплекс практических рекомендаций - как без существенных изменений образа жизни повысить иммунитет, физические и умственные возможности организма, замедлить старение и снизить заболеваемость.

Книгу можно приобрести: Дом быта, 2-й этаж, тел. 20-49-32; Диагностический центр, тел. 77-90-09, 52-26-10. Сертифицировано.

ОФИЦИАЛЬНО ЗАКОНЫ ВОРОНЕЖСКОЙ ОБЛАСТИ

Приложение 12.1.
к Закону Воронежской области «Об установлении границ, наделении соответствующим статусом, определении административных центров отдельных муниципальных образований Воронежской области» от 15.10.2004 № 63-03

ОПИСАНИЕ
границ Россошанского муниципального района Воронежской области

I. Линия прохождения границы Россошанского муниципального района по смежеству с Подгоренским муниципальным районом.

От точки стыка 53000 границ Россошанского, Ольховатского и Подгоренского районов линия границы идет в восточном направлении от северо-восточной границы урочища Крейдоватое по балке, далее по пашне, вдоль пастбища, пересекая участок пастбища до точки 53105.

От точки 3105 линия границы идет в северо-восточном направлении по бровке балки, затем по днищу балки, вдоль оврага, пересекая его, до точки 53108.

От точки 53108 линия границы проходит в восточном направлении по прямой по северной стороне лесной полосы до точки 53111.

От точки 53111 линия границы меняет направление на южное и идёт по контуру пастбища, затем по пашне, восточнее полевой дороги, и снова по пастбищу до точки 53114.

От точки 53114 линия границы поворачивает на юго-запад и проходит по прямой по юго-восточной стороне лесной полосы до точки 53116.

От точки 53116 линия границы идет на юго-восток по прямой по посадкам лесных насаждений вдоль юго-западной стороны лесной полосы до точки 53119.

От точки 53119 линия границы поворачивает на восток и проходит по пашне, вдоль южной стороны лесной полосы, затем по пастбищу, пересекая ярДенисов до точки стыка границ Новопостояловского, Поповского сельских поселений и Подгоренского района – 53126.

От точки стыка границ 53126 линия границы, не меняя направления, идёт по прямой на восток по южной стороне лесной полосы до точки 53130.

От точки 53130 линия границы поворачивает на юго-восток, проходит по пашне, далее огибает участок Государственного лесного фонда урочища Кирик, затем снова по пашне вдоль юго-западной стороны лесной полосы до точки 53142.

От точки 53142 линия границы идёт в юго-восточном направлении по пашне, вдоль юго-западной стороны лесной полосы, пересекая участок пастбища, снова по пашне до точки 53147, в которой пересекается с рекой Сухая Россошь.

От точки 53147 линия границы проходит вверх по течению реки Сухая Россошь до точки 53148.

От точки 53148 линия границы идет в северо-восточном направлении по прямой по пашне, пересекая участок сенокоса, затем по пастбищу, далее по северной границе села Поповка, пересекает полосу отвода ЮЖЖД филиала ОАО «РЖД», снова по пастбищу до точки 53154.

От точки 53154 линия границы проходит в восточном направлении по прямой по южной стороне лесной полосы до точки 53158.

От точки 53158 линия границы идет в северо-восточном направлении по прямой по юго-восточной стороне лесной полосы, пересекает ярРыпцев далее по северо-западной стороне лесной полосы до точки 53165.

От точки 53165 линия границы идет в юго-восточном направлении по прямой по юго-западной стороне лесной полосы до точки 53166.

От точки 53166 линия границы поворачивает на северо-восток по северо-западной стороне лесной полосы, далее по пастбищу до точки 53171.

От точки 53171 линия границы идёт в юго-восточном направлении по прямой по пастбищу, далее по юго-западной стороне лесной полосы до точки 53174.

От точки 53174 линия границы проходит в восточном направлении по прямой по пашне до точки 53177.

От точки 53177 линия границы идёт в общем южном направлении и совпадает с северо-восточной границей участка Государственного лесного фонда урочища Парное, далее идёт по юго-восточной границе участка Государственного лесного фонда до точки 53183.

От точки 53183 линия границы проходит по прямой в южном направлении по восточной стороне лесной полосы до точки пересечения с урочищем Высокий лес – точки 53185.

От точки 53185 линия границы района идёт в общем юго-восточном направлении, совпадая с границей урочища Высокий лес до точки стыка границ Поповского, Алейниковского сельских поселений и Подгоренского муниципального района – 53200.

От точки стыка границ 53200 линия границы поворачивает на восток по пастбищу до пересечения с автомобильной дорогой в точке 53202.

От точки 53202 линия границы идёт в южном направлении по восточной стороне лесной полосы до точки 53206.

От точки 53206 линия границы проходит в восточном направлении по сенокосу, далее по северной стороне лесной полосы до точки 53213.

От точки 53213 линия границы идёт в общем южном направлении по восточной стороне лесной полосы, пересекает участок овражно-балочной сети, далее, не меняя направления, - вдоль западной стороны лесной полосы, затем по пастбищу до точки 53223.

От точки 53223 линия границы поворачивает на восток, проходит по пастбищу, далее по южной стороне лесной полосы, пересекает участок урочища Медвежье, затем по пастбищу с редкой порослью леса, по северной стороне лесной полосы и по южной стороне лесной полосы до точки 53230.

От точки 53230 линия границы идёт в северо-восточном направлении по юго-восточной стороне лесной полосы до точки 53232.

От точки 53232 линия границы идёт в общем восточном направлении по южной стороне прибалочной лесной полосы, по пашне и снова по пастбищу вдоль вершин оврагов до точки 53236.

От точки 53236 линия границы поворачивает на северо-восток вдоль юго-восточной стороны лесной полосы до точки 53238.

От точки 53238 линия границы идёт на северо-запад по пашне до точки 53240.

От точки 53240 линия границы проходит в общем северо-восточном направлении по северо-западной границе урочища Коловерть до точки 53244.

От точки 53244 линия границы совпадает с северной границей урочища Коловерть и идёт в восточном направлении до точки стыка 55000 границ Россошанского, Подгоренского и Павловского муниципальных районов.

Протяженность границы 55428 метров.

II. Линия прохождения границы Россошанского муниципального района по смежеству с Павловским муниципальным районом.

От точки стыка границ 55000 линия границы идет в общем юго-восточном направлении по оси залива Дона, пересекает участок Павловского мехлесхоза до точки стыка 27293773 границ Алейниковского, Старокалитвенского сельских поселений и Павловского муниципального района.

От точки стыка границ 27293773 линия границы идёт в юго-восточном направлении по оси залива Дона до точки стыка 27001044 границ Россошанского, Верхнемамонского и Павловского муниципальных районов.

Протяженность границы 9967 метров.

III. Линия прохождения границы Россошанского муниципального района по смежеству с Верхнемамонским муниципальным районом.

От точки стыка границ 27001044 линия границы проходит в общем южном направлении по оси реки Дон до точки стыка 27294039 границ Новокалитвенского, Старокалитвенского сельских поселений и Верхнемамонского муниципального района.

От точки стыка границ 27294039 линия границы идёт в южном направлении по оси реки Дон до точки 27001152.

От точки 27001152 линия границы поворачивает в восточном направлении по оси реки Дон до точки 27001142.

От точки 27001142 линия границы идет в южном направлении по овражу ар Перекопский до точки 27001165.

От точки 27001165 линия границы идет по ломаной в общем южном направлении по границе урочища Перекопское, затем по лесным насаждениям с восточной стороны полевой дороги до точки 27001202.

От точки 27001202 линия границы поворачивает на восток по границе урочища Перекопское до точки пересечения с полезащитной лесной полосой 27001203.

От точки 27001203 линия границы идет по прямой в южном направлении с восточной стороны лесной полосы до точки 27001208.

От точки 27001208 линия границы идёт по прямой на запад с южной стороны лесной полосы до точки пересечения с полевой дорогой в точке 27001210.

От точки 27001210 линия границы проходит по прямой в юго-восточном направлении по полевой дороге, по пашне, затем по северо-восточной границе села Цапково, далее по автомобильной дороге Россошь-Богучар до точки стыка границ Россошанского, Верхнемамонского и Богучарского муниципальных районов – 27001228.

Протяженность границы 43249 метров.

IV. Линия прохождения границы Россошанского муниципального района по смежеству с Богучарским муниципальным районом.

От точки стыка границ 27001228 линия границы проходит в общем юго-западном направлении по пашне, пересекает участок овражно-балочной сети, балку Богучарский яр, снова по пашне, далее поперёк балки Глухой яр, затем по прямой по пашне до точки 27001249.

От точки 27001249 линия границы идёт в общем южном направлении по восточной стороне лесной полосы, по пастбищу, затем по пашне, пересекает балку Дубковатый яр до точки 27001258.

От точки 27001258 линия границы идёт в общем юго-восточном направлении по пашне, пересекает участок овражно-балочной сети, снова по пашне, вдоль северо-восточной стороны лесной полосы до точки 27001269.

От точки 27001269 линия границы идёт в южном направлении по пашне до точки стыка 12124043 границ Россошанского, Богучарского и Кантемировского муниципальных районов.

Протяженность границы 9031 метр.

V. Линия прохождения границы Россошанского муниципального района по смежеству с Кантемировским муниципальным районом.

От точки стыка границ 12124043 линия проходит по прямой в западном направлении по пашне, затем по пастбищу, через овраг, далее по урочищу Долгое, пересекая ручей, до точки 12124049.

От точки 12124049 линия границы идет по ломаной в общем северо-западном направлении по пастбищу до точки 12124008.

От точки 12124008 линия границы поворачивает на юго-запад и проходит сначала по участку леса, далее по пастбищу, по пашне, снова по пастбищу, пересекая овраг Большой, до точки 12124041.

От точки 12124041 линия границы идет в северо-западном направлении по пастбищу с юго-западной стороны оврага Большой, пересекая его, и далее по прямой по контуру пашни до точки 12124020.

От точки 12124020 линия границы поворачивает на юго-запад и проходит по прямой по юго-восточной стороне лесной полосы до точки пересечения с полезащитной лесной полосой точки 12124046.

От точки 12124046 линия границы идёт в северо-западном направлении по юго-западной стороне лесной полосы до точки пересечения с лесной полосой точки 12240003.

От точки 12240003 линия границы поворачивает на юго-запад и идёт по прямой вдоль юго-восточной стороны лесной полосы до точки 12124030, далее по ломаной, не меняя направления, по участкам пашни, по пастбищу до точки 12124038.

От точки 12124038 линия границы проходит в общем западном направлении до точки 12124027 по пастбищу, южнее лесной полосы, и далее по прямой вдоль южной стороны лесной полосы до точки 1224033.

От точки 12124033 линия границы идёт на юго-запад по пашне до точки 12124048, затем на юг по пашне, далее по пастбищу до точки пересечения с массивом леса Долгий - 27294394, которая является точкой стыка границ Новокалитвенского, Криничанского сельских поселений и Кантемировского муниципального района.

От точки стыка границ 27294394 линия границы идёт в общем южном направлении по ломаной сначала по юго-восточной границе леса Долгий до точки 12124053, затем по пашне до точки 12124054, далее по пастбищу до точки 12124062, участку закустаренного пастбища до точки 12124066 и далее по пастбищу до точки пересечения с урочищем Высокое – 12124069.

От точки 12124069 линия границы идёт по урочищу Высокое, пересекая участок пастбища, до точки 12124076.

От точки 12124076 линия границы поворачивает на юго-запад, проходя по пастбищу, затем по участку урочища Высокое, далее по пастбищу, затем по пашне до точки 12124085.

От точки 12124085 линия границы идёт в южном направлении по прямой по пашне до точки 12124089.

От точки 12124089 линия границы меняет направление на юго-западное и проходит по пастбищу, далее вдоль юго-восточной стороны лесной полосы, затем снова по пастбищу до точки 68383.

От точки 68383 линия границы идёт на запад по прямой по южной стороне лесной полосы, затем по облесённым участкам меловых обнажений до точки 68376.

От точки 68376 линия границы проходит по ломаной в общем северо-западном направлении по облесённым участкам меловых обнажений, далее по юго-западной границе урочища Стукалово, затем по участкам пастбищ и пашни, далее по закустаренному пастбищу, пересекая ручей, затем по южной границе урочища Перещепное до точки 68361.

От точки 68631 линия границы поворачивает в северном направлении и идёт по ломаной по пастбищу вблизи западной границы урочища Перещепное до точки 68350, далее огибая северо-западную границу урочища Перещепное, до точки 68342.

От точки 68342 на северо-восток до точки 1279 по пастбищу юго-западнее бровки оползня, поворачивая на северо-запад до пересечения с лесной полосой в точке 68341.

От точки 38341 линия границы идёт в западном направлении по пашне, далее по прямой вдоль южной стороны лесной полосы, пересекая участок пастбищ южнее урочища Высокое, затем снова вдоль южной стороны лесной полосы, далее по участку овражно-балочной сети, пересекая овраг, и по пашне до точки 68326.

От точки 68326 линия границы идёт в общем северном направлении по пашне, затем по западной стороне участка сада, далее снова по пашне, пересекая вершину балки до точки 68308.

От точки 68308 линия границы проходит по прямой в западном направлении по пашне, далее по участку сенокоса, пастбищу, пашне, снова по пастбищу, затем вдоль южной стороны лесной полосы, далее вдоль контура пашни и по оси автомобильной дороги до точки 68299.

От точки 68299 линия границы поворачивает на север и идёт по прямой по пашне, пересекает вершину балки Должанская, снова по пашне, далее через участок леса Западный, опять по пашне, пересекая облесённый участок овражной сети, до точки стыка границ Криничанского, Морозовского сельских поселений и Кантемировского муниципального района – 68290.

От точки стыка границ 68290 линия границы меняет направление на юго-западное и идёт по юго-восточной стороне лесной полосы, по пашне, южнее контура пастбища, до точки 68285.

От точки 68285 линия границы поворачивает на запад и проходит по пашне, далее по пастбищу, пересекая овражно-балочную сеть, вдоль прибалочной лесной полосы, с её южной стороны, затем по южной границе урочища Копанки, по участку пастбища, опять по пашне, пересекая полосу отвода ЮЖЖД филиала ОАО «РЖД», до точки стыка границ Морозовского, Копёнкинского сельских поселений и Кантемировского муниципального района – 68277.

От точки стыка границ 68277 линия границы идёт в общем южном направлении с восточной стороны балки лог Граков вдоль полевой дороги до точки 12320435.

От точки 12320435 линия границы идёт в юго-западном направлении по пашне вдоль полевой дороги, до точки 12320432.

От точки 12320432 линия границы идёт в южном направлении по пашне до точки 12320426.

От точки 12320426 линия границы поворачивает на запад и идёт по прямой по пашне до точки 68258.

От точки 68258 линия границы меняет направление на юго-западное и проходит по прямой по пастбищу, пересекает необлесённую дорогу, затем по пашне, далее по участку овражно-балочной сети, пересекая овраги и промоины, до точки 68256.

От точки 68256 линия границы поворачивает на северо-запад и идёт по прямой по пастбищу до точки 68258.

От точки 68258 линия границы проходит в юго-западном направлении по прямой по пашне, затем по овражно-балочной сети, пересекая овраги, промоины, облесённые участки меловых обнажений, далее по сенокосу, вдоль юго-восточной стороны лесной полосы, пересекает автомобильную дорогу Воронеж–Луганск и снова по пастбищу, вдоль юго-восточной стороны лесной полосы, до точки 68256.

От точки 68256 линия границы поворачивает и идёт в северном направлении по прямой по участку пастбища, пересекая ручей и полевые дороги, и далее по автодороге Воронеж–Луганск до точки 68250.

От точки 68250 линия границы идёт по прямой в юго-западном направлении по пашне, вдоль лесных полос, с их юго-восточной стороны до точки 68243.

От точки 68243 линия границы поворачивает на северо-запад и идёт по прямой по пашне до точки 68242.

От точки 68242 линия границы идёт в западном направлении по прямой по южной стороне лесной полосы, далее по пастбищу до точки стыка границ Колёнкинского, Лизиновского сельских поселений и Кантемировского муниципального района – 68239.

От точки стыка границ 68239 линия границы проходит в юго-западном направлении по балке вдоль ручья, по пашне, далее по пастбищу, пересекая ручей, вдоль с восточной границей леса Котовый и снова по участку пашни до точки стыка границ Лизиновского, Шрамовского сельских поселений и Кантемировского муниципального района – 68236.

От точки стыка границ 68236 линия границы поворачивает на восток и идёт по прямой по пашне до точки 68234.

От точки 68234 линия границы идёт в юго-восточном направлении по прямой по пашне до пересечения с лесной полосой в точке 68231.

От точки 68231 линия границы проходит в общем южном направлении по пашне, пересекая участок пастбищ, до точки 68225.

От точки 68225 линия границы проходит в общем юго-восточном направлении по ломаной по днищу балки вдоль ручья, затем по пастбищу, по пашне, по облесённому участку пастбища до пересечения с лесной полосой, далее по северо-восточной стороне лесной полосы, затем снова по пастбищу, пересекая ручьи и промоины и опять по участку пашни до точки 68208.

От точки 68208 линия границы поворачивает на северо-восток и идёт до точки 68202.

От точки 68202 линия границы идёт в юго-восточном направлении по пастбищу, далее по участку Государственного лесного фонда, по пашне до пересечения с лесной полосой в точке 68199.

От точки 68199 линия границы проходит в общем юго-западном направлении по юго-восточной стороне лесной полосы, далее по южной границе урочища Парневое, снова по юго-восточной стороне лесной полосы, восточнее границы села Шрамовка, пересекая автомобильную дорогу Воронеж – Луганск, и продолжает идти по юго-восточной стороне лесной полосы до точки 68187.

От точки 68187 линия границы идёт в северо-западном направлении по пашне до точки 68186.

От точки 68186 линия границы идёт в юго-западном направлении по юго-восточной стороне лесной полосы, далее по пастбищу до пересечения с боковой вершиной оврага Родники, далее вблизи бровки оврага до точки стыка границ Шрамовского, Жилинского сельских поселений и Кантемировского муниципального района – 68180.

От точки стыка границ 68180 линия границы идёт в западном направлении по ручью днища оврага Родники до точки 68179017.

От точки 68179017 линия границы проходит в южном направлении по днищу оврага до его вершины, до точки 68179.

От точки 68179 линия границы идёт в юго-западном направлении по юго-восточной стороне полезащитной лесной полосы, пересекая автомобильную дорогу и далее по пашне, затем снова по юго-восточной стороне лесной полосы до пересечения с лесной полосой в точке 68170.

От точки 68170 линия границы проходит в западном направлении по прямой по южной стороне лесной полосы, пересекая балку Ефимов Лог, далее по пашне до точки 68167.

От точки 68167 линия границы проходит в северо-западном направлении по пашне, далее по юго-западной стороне лесной полосы до точки 68160.

От точки 68160 линия границы поворачивает на юго-запад по пашне до точки 68159.

От точки 68159 линия границы меняет направление на северное и проходит по сенокосу до точки 68154.

От точки 68154 линия границы идёт в общем юго-западном направлении по сенокосу до пересечения с рекой Овчинная и далее по оси реки до точки 68149.

От точки 68149 линия границы поворачивает на северо-запад и идёт по балке до пересечения с прибалочной лесной полосой, далее по пашне до пересечения с лесной полосой в точке 68145.

От точки 68145 линия границы проходит в общем западном направлении, пересекая балку возле её вершины, далее по пашне, затем по пастбищу, снова по пашне, далее пересекает участок пастбища, ручей, промоину и вновь по пастбищу до точки 68135.

От точки 68135 линия границы идёт в общем северо-западном направлении по южной и юго-западной границе урочища Парнянское, пересекая ручей, полевую дорогу, и далее по пашне до пересечения с лесной полосой в точке стыка Жилинского, Кривоносовского сельских поселений и Кантемировского муниципального района – 68118.

От точки стыка границ 68118 линия границы проходит в общем западном направлении по южной стороне лесной полосы, далее по ручью, по южной границе хутора Краматренков, по заболоченному сенокосу, пересекая пойму реки Студёнка, далее по пастбищу, пересекая ручей, затем по южной стороне лесной полосы до точки стыка 68000 границ Россошанского, Кантемировского муниципальных районов и Луганской области.

Протяженность границы 143972 метра.

VI. Линия прохождения границы Россошанского муниципального района по смежеству с Луганской областью.

От точки стыка границ 68000 линия границы идет в общем северо-западном направлении по пашне, пересекает участки лесных насаждений и пастбища, снова по пашне до точки стыка границ Россошанского муниципального образования, Луганской и Белгородской областей – 68004.

Протяженность границы 2189 метров.

VII. Линия прохождения границы Россошанского муниципального района по смежеству с Белгородской областью.

От точки стыка границ 68004 линия границы проходит по прямой в северном направлении по участку лесных насаждений далее по пашне до точки 69000.

От точки 69000 линия границы идёт в северо-восточном направлении по прямой по пашне, затем пересекает участок пастбища и снова по пашне до точки 69007.

От точки 69007 линия границы поворачивает на восток и идёт по прямой по пашне до точки 69010.

От точки 69010 линия границы идёт в общем северо-западном направлении по пашне до пересечения с оврагом Широкань, далее по днищу оврага до точки 6901930.

От точки 6901930 линия границы проходит по прямой в северном направлении по пастбищу, затем по пашне до точки 69024.

От точки 69024 линия границы поворачивает на северо-восток и идёт по пашне до точки 69026.

От точки 69026 линия границы идёт в северном направлении по пашне, затем по участку овражно-балочной сети поперёк склона, далее по пастбищу, пересекает участок леса и снова по пастбищу, западнее контура пашни, до точки 69030.

От точки 69030 линия границы проходит в северо-восточном направлении по ломаной по пашне до точки 69036.

От точки 69036 линия границы идёт преимущественно в северном направлении по пашне, далее по западной стороне лесной полосы до точки стыка границ Кривоносовского, Александровского сельских поселений и Белгородской области- 69041, которая находится вблизи бровки балки.

От точки стыка границ 69041 линия границы идёт, не меняя направления, по пастбищу поперёк склонов балки, снова по пашне до точки стыка 69045 границ Александровского, Шекаловского сельских поселений и Белгородской области.

От точки стыка границ 69045 линия границы идёт по пашне в том же северном направлении, по пастбищу, вдоль западной границы урочища Калинова балка, до точки 69048.

От точки 69048 линия границы идёт на запад по пашне, далее по южной стороне лесной полосы до точки 69051.

От точки 69051 линия границы поворачивает на юг по пашне, затем по пастбищу, поперёк склона балки до её днища до точки 6905401.

От точки 6905401 линия границы идёт в северо-западном направлении по ручью днища балки до точки 6905430.

От точки 6905430 линия границы поворачивает на север и идёт вверх по склону балки, далее по пашне, затем по пастбищу вниз по склону балки яр Исаков до точки 69061.

От точки 69061 линия границы проходит в общем западном направлении по днищу балки яр Исаков до точки 69067.

От точки 69067 линия границы идёт преимущественно в северном направлении по пастбищу, по пашне, снова по пастбищу до точки 69070.

От точки 69070 линия границы проходит в общем северо-западном направлении по ломаной по пастбищу, вблизи контура пашни, затем по пашне до точки 69074.

От точки 69074 линия границы идёт в северо-восточном направлении, огибая юго-западную границу урочища Пережёванное, по пастбищу до точки 69075.

От точки 69075 линия границы поворачивает на восток и идёт по северной границе урочища Пережёванное, далее по пастбищу до точки 69081.

От точки 69081 линия границы проходит в северном направлении по прямой вдоль восточной стороны лесной полосы до точки стыка границ Россошанского, Ольховатского муниципальных районов и Белгородской области – 54000, в которой пересекаются четыре полезащитные лесные полосы.

Протяженность границы 37647 метров.

VIII. Линия прохождения границы Россошанского муниципального района по смежеству с Ольховатским муниципальным районом.

От стыковой точки 54000 линия границы идёт по прямой в северо-восточном направлении с юго-восточной стороны полезащитной лесополосы до поворотной точки 54502, которая располагается у стыка 3 лесных полос.

От точки 54502 граница поворачивает в восточном направлении и идёт по южной стороне короткой полезащитной лесной полосы, затем по контуру пашни с пастбищем до точки 54505, которая является точкой стыка границ Шекаловского, Лизиновского сельских поселений и Ольховатского муниципального района.

От точки 54505 линия границы идёт по прямой в северном направлении сначала по пашне с восточной стороны полезащитной лесной полосы, затем, пересекая реку Свинуха, по пастбищу до точки 54510.

От точки 54510 линия границы идет по прямой в западном направлении по контуру пастбища и пашни до точки 54512, которая расположена южнее пересечения полезащитных лесных полос.

От точки 54512 линия границы идет в северном направлении по прямой по пастбищу с западной стороны лесной полосы до точки 54514, которая расположена на пастбище, севернее от леса Россошный.

От точки 54514 линия границы идет в восточном направлении по прямой сначала по пастбищу, а далее по пашне до точки 54522, которая расположена на пашне, севернее реки Свинуха.

От точки 54522 линия границы идет в северо-восточном направлении по прямой сначала по пастбищу, а затем по пашне до точки 54533, которая расположена на западной окраине участка Государственного лесного фонда урочища Черемизов Лес.

От точки 54533 линия границы поворачивает в восточном направлении и идет по прямой по пастбищу, затем по лесу, вновь по пастбищу, затем по пашне до точки 54543, расположенной на пашне, юго-западнее плотины пруда.

От точки 54543 линия границы идет в северном направлении по пашне, далее по пастбищу до пересечения с автомобильной дорогой Россошь-Старобельск в точке 54546, которая является точкой стыка границ Лизиновского, Подгоренского сельских поселений и Ольховатского муниципального района.

От точки 54546 линия границы идет в общем северном направлении по лесной полосе, оставляя ее на территории Россошанского муниципального района, вновь по пастбищу, затем по западной окраине леса Шеметов, по лесной полосе, оставляя ее на территории Россошанского муниципального района, по пастбищу, затем по пашне и снова по пастбищу до точки 54560, которая расположена на пастбище южнее от лесной полосы.

От точки 54560 линия границы поворачивает в северо-восточном направлении и идет по пастбищу до точки 54563, которая расположена на пастбище, восточнее от лесной полосы.

От точки 54563 линия границы идет в северном направлении по пастбищу и далее по лесной полосе, оставляя ее на территории Ольховатского муниципального района, до точки 54571, которая расположена на пастбище юго-западнее от реки Черная Калитва.

От точки 54571 линия границы идет в северо-восточном направлении по прямой сначала по пастбищу, далее по юго-восточной окраине хутора Песчаный, затем по лесу, далее по пашне до точки 54577, которая расположена на пастбище, юго-западнее от вала.

От точки 54577 линия границы идет в северном направлении по прямой сначала по пастбищу, затем по пашне до точки 54579, которая расположена южнее вала.

От точки 54579 линия границы идет в северо-западном направлении по пастбищу до точки 54583, которая расположена на пастбище, юго-западнее от пересечения лесных полос.

От точки 54583 линия границы идёт в северо-восточном направлении по прямой сначала по лесной полосе, оставляя ее на территории Ольховатского муниципального района, а далее по лесной полосе, оставляя ее на территории Россошанского муниципального района, затем по сенокосу до точки 54590, которая расположена на сенокосе, юго-западнее от лесной полосы.

От точки 54590 линия границы идет в восточном направлении сначала по лесной полосе, далее по южной границе леса, снова по лесной полосе, затем по пастбищу и вновь по лесной полосе через точку 27281401, которая является точкой стыка границ Архиповского, Новопостояловского сельских поселений и Ольховатского муниципального района, до поворотной точки 54605, которая расположена на границе полосы отвода автомобильной дороги западнее от села Копанки.

От точки 54605 линия границы поворачивает в северо-западном направлении и идет по прямой сначала по автодороге, оставляя ее на территории Ольховатского муниципального района, затем по пастбищу до точки 54612, которая расположена западнее от участка Государственного лесного фонда.

От точки 54612 линия границы идёт в западном направлении по прямой между лесной полосой и полевой дорогой до точки 54614, которая расположена западнее от участка Государственного лесного фонда.

От точки 54614 линия границы идет в северо-западном направлении по прямой по лесной полосе, оставляя ее на территории Ольховатского муниципального района до точки 54616, которая расположена на границе контура пашни, западнее черты хутора Новопостояловка.

От точки 54616 линия границы поворачивает в западном направлении и идет по прямой сначала по краю лесной полосы, оставляя ее на территории Россошанского муниципального района, затем по контуру пашни до точки 54618, которая расположена на пастбище, южнее границы лесной полосы.

От точки 54618 линия границы идет в северном направлении по контуру пастбища, оставляя его на территории Ольховатского муниципального района, до точки 54619, которая расположена южнее урочища Горошкино.

От точки 54619 линия границы поворачивает в северо-восточном направлении и идет по контуру пашни и далее по прямой по краю лесной полосы, оставляя ее на территории Ольховатского района, до точки 54625, которая расположена на на восточной окраине урочища Высокое.

От точки 54625 линия границы идет в северо-западном направлении сначала по северо-восточной границе урочища Высокое, затем по пашне до точки 54626.

От точки 54626 линия границы идет по прямой в северном направлении по урочищу Крейдоватое до точки стыка 53000 Россошанского, Подгоренского и Ольховатского муниципальных районов.

Протяженность границы 48244 метра.

Общая протяженность границы Россошанского муниципального района –349727 метров.

Приложение 12.3.
к Закону Воронежской области «Об установлении границ, наделении соответствующим статусом, определении административных центров отдельных муниципальных образований Воронежской области» от 15.10.2004 № 63-03

ОПИСАНИЕ
границ городского поселения - город Россошь Россошанского муниципального района Воронежской области

I. Линия прохождения границы городского поселения - город Россошь по смежеству с Новопостояловским сельским поселением.

От точки стыка границ 27282336 линия границы проходит в общем южном направлении по оси реки Сухая Россошь до точки 27294725.

От точки 27294725 линия границы идёт в общем юго-восточном направлении по восточной и северной границам бывшего землепользования УПП ВОС, пересекая автодорогу по улице Бородина, до точки 27294740.

От точки 27294740 линия границы идёт в северо-восточном направлении вдоль юго-восточной стороны автодороги до точки 27294741.

От точки 27294741 линия границы идёт в юго-восточном направлении, пересекая автомобильную дорогу Белгород – Павловск, далее вдоль северо-восточной стороны лесной полосы, затем по пашне до точки 27294744.

От точки 27294744 линия границы идёт на северо-восток по полевой дороге, далее с юго-восточной стороны лесной полосы до точки 27294749.

От точки 27294749 линия границы идёт на юго-восток по полевой дороге до точки 27294751.

От точки 27294751 линия границы идёт в северном направлении вдоль западной границы полосы отвода ЮЖЖД филиала ОАО «РЖД» до точки 27282884.

От точки 27282884 линия границы проходит в юго-восточном направлении, пересекая полосу отвода ЮЖЖД филиала ОАО «РЖД», по северо-восточной границе балки до точки 27294755.

От точки 27294755 линия границы идёт на юг по западной границе хутора Херсонский, далее по полевой дороге до точки 27294770.

От точки 27294770 линия границы идёт в юго-западном направлении вдоль юго-восточной границы автомобильной дороги Россошь – Нижний Карабут до точки 27294771.

От точки 27294771 линия границы проходит в восточном направлении, пересекая автомобильную дорогу Россошь-Нижний Карабут, далее по северной границе птицефабрики, затем по полевой дороге вдоль северной стороны лесной полосы до точки 27294773.

От точки 27294773 линия границы поворачивает на юг и идёт по полевой дороге вдоль восточной стороны лесной полосы, восточнее границы производственной зоны птицефабрики, до точки 27294777.

От точки стыка границ 27294777 линия границы идет в восточном направлении по подъездной дороге к кирпичному заводу, далее по северной границе кирпичного завода до точки 27283732.

Протяженность границы 11873 метра.

II. Линия прохождения границы городского поселения- город Россошь по смежеству с Евстратовским сельским поселением.

От точки стыка границ 27283732 линия границы проходит в южном направлении вдоль восточной границы кирпичного завода ТОО «Союз» до точки 27294780.

От точки 27294780 граница в западном направлении идёт по южной границе кирпичного завода до пересечения с южной границей карьеров кирпичного завода и ОЖ 118/8 в точке 27294781.

От точки 27294781 линия границы идёт по южной границе карьеров до точки 27294784.

От точки 27294784 граница проходит в общем южном направлении до пересечения с лесной полосой в точке 27294789.

От точки 27294789 линия границы идёт в восточном направлении по южной стороне лесной полосы до точки 27294791.

От точки 27294791 линия границы проходит в южном направлении по полевой дороге вдоль контура пастбища до точки 27294792.

От точки 27294792 линия границы идёт в общем восточном направлении по полевой дороге, далее по южной стороне лесной полосы до пересечения с бровкой балки в точке 27294796.

От точки 27294796 линия границы идёт в общем южном направлении по балке, далее вдоль северо-восточной границы хутора Малый Лиман, затем снова по балке, далее через садовые участки до пересечения с объездной дорогой в точке 27294807.

От точки 27294807 линия границы проходит в восточном направлении по южной стороне объездной дороги до точки 27294819.

От точки 27294819 линия границы идёт в юго-восточном направлении по юго-западной стороне объездной дороги до мостового перехода через автомобильную дорогу Россошь-Богучар.

От мостового перехода граница города проходит по северной и юго-восточной границе полосы отвода железной дороги АО «Минудобрения», включая тупик железнодорожной станции Калитва до его южной границы в точке 27294845.

От точки 27294845 линия границы идёт в северо-западном направлении, огибая границу тупика железнодорожной станции Калитва, по его южной и юго-западной границе до точки 27294847.

От точки 27294847 линия границы проходит в южном направлении по автомобильной дороге Богучар-Старая Калитва-Россошь вдоль северо-западной границы села Евстратовка до пересечения с автомобильной дорогой Калитва-Евстратовка-Химзавод в точке 27285444.

От точки 27285444 линия границы идёт в северо-западном направлении по юго-западной стороне автомобильной дороги Калитва-Евстратовка-Химзавод до пересечения с лесной полосой в точке 27295030.

От точки 27295030 линия границы поворачивает на юг и идёт по западной стороне лесной полосы до пересечения с лесной полосой в точке 27295026.

От точки 27295026 линия границы идёт в западном направлении по южной стороне лесной полосы до точки пересечения с лесной полосой в точке 27295025.

От точки 27295025 линия границы идёт в южном направлении до пересечения с полевой дорогой в точке 27295024.

От точки 27295024 линия границы идёт в западном направлении по полевой дороге вдоль контура пастбища до точки 27295022.

От точки 27295022 линия границы поворачивает на юг и идёт по пастбищу до пересечения с осушительным каналом реки Чёрная Калитва в точке 27286071.

От точки 27286071 линия границы идёт в северо-западном направлении по осушительному каналу до пересечения с руслом ручья в точке 27295005.

От точки 27295005 граница проходит в общем северо-западном направлении по юго-западной границе озера, далее по сенокосу, затем по юго-западной границе участка Государственного лесного фонда до пересечения с рекой Чёрная Калитва в точке стыка 27284541 границ городского поселения - город Россошь, Евстратовского и Морозовского сельских поселений.

Протяженность границы 22465 метров.

III. Линия прохождения границы городского поселения город Россошь по смежеству с Морозовским сельским поселением.

От точки стыка границ 27284541 линия границы идёт в общем северо-западном направлении по оси реки Чёрная Калитва, вверх по её

(Продолжение на 7-й стр.)

(Продолжение. Начало на 6-й стр.)

течению, пересекает полосу отвода ЮВЖД филиала ОАО «РЖД» до точки стыка 27284390 границ городского поселения - город Россошь, Морозовского и Подгоренского сельских поселений.

Протяжность границы 3639 метров.

IV. Линия прохождения границы городского поселения - город Россошь по смежеству с Подгоренским сельским поселением.

От точки стыка границ 27284390 линия границы идёт в общем северо-западном направлении по пойменным землям, по оси реки Чёрная Калитва вверх по её течению до точки 27294915.

От точки 27294915 линия границы идёт в общем западном направлении по оси реки Чёрная Калитва, далее по просёлочной дороге к ручью до точки 27283808.

От точки 27293808 линия границы идёт в западном направлении по оси реки Чёрная Калитва, вверх по её течению, до точки 27294858.

Протяжённость границы – 8461 метр.

V. Линия прохождения границы городского поселения - город Россошь по смежеству с Архиповским сельским поселением.

От точки стыка границ 27294858 линия границы идёт в северном направлении по восточной стороне полосы отвода автомобильной дороги Воронеж - Миллерово, пересекая её, до точки 27294856.

От точки 27294856 линия границы идёт в юго-западном направлении по границе усадеб улицы Большевик города до пересечения створа улицы с рекой Чёрная Калитва до точки 27293815.

От точки 27293815 линия границы идёт в общем западном направлении по оси реки Чёрная Калитва, вверх по её течению, до точки 27294835.

От точки 27294835 линия границы поворачивает на север и идёт по осушительному каналу, пересекает автомобильную дорогу Россошь - Ольховатка и далее вдоль западной границы асфальтового завода до точки 27283382.

От точки 27283382 линия границы идёт в восточном направлении вдоль северной границы полосы отвода ЮВЖД филиала ОАО «РЖД» до точки 27294682.

От точки 27294682 линия границы идёт в общем северном направлении по пашне, затем по восточной стороне лесной полосы, огибая её южную границу, до точки 27294679.

От точки 27294679 линия границы поворачивает на восток и идёт по пастбищу, затем вдоль северной границы карьера до точки 27294665.

От точки 27294665 линия границы идёт в северном направлении по восточной стороне автомобильной дороги до точки 27294667.

От точки 27294667 линия границы проходит в восточном направлении, пересекая яр Рыбинский, далее по южной стороне лесной полосы, затем по участку садоводческого товарищества «Химик-2» до точки 27294673.

От точки 27294673 линия границы поворачивает на север и идёт по западной стороне прибалочной лесной полосы до точки 27294675.

От точки 27294675 линия границы проходит в восточном направлении через земли садоводческого товарищества «Химик-2» вдоль северной стороны полезащитной лесной полосы до точки 27294692.

От точки стыка границ 27294692 линия границы идет в северо-западном направлении вдоль полевой дороги по склону балки до точки стыка границ городского поселения - город Россошь, Архиповского и Новопостояловского сельских поселений 27282336.

Протяжённость границы – 12416 метров.

Общая протяженность границы 58854 метра.

ОПИСАНИЕ
границ Алейниковского сельского поселения Россошанского муниципального района Воронежской области

I. Линия прохождения границы Алейниковского сельского поселения по смежеству с Поповским сельским поселением.

От точки стыка границ 27281798 линия границы идёт в общем восточном направлении по ломаной вдоль южной бровки балки Яр Липов до точки 27281727.

От точки 27281727 линия границы проходит в северо-восточном направлении, пересекая балку Яр Вербы, далее поперёк склона балки вдоль юго-восточной границы садоводческого товарищества «Локомотив» до точки 27281395.

От точки 27281395 линия границы идёт в северо-западном направлении вдоль северо-восточной границы садоводческого товарищества «Локомотив», затем по полевой дороге вдоль юго-западной стороны лесной полосы до точки 27281291.

От точки 27281291 линия границы проходит в общем восточном направлении по пашне севернее хутора Водяное, далее с южной стороны лесной полосы до точки 27293717.

От точки 27393717 линия границы идёт в общем северо-восточном направлении с юго-восточной стороны лесной полосы, далее через участок Государственного лесного фонда, пересекает автодорогу, затем по юго-восточной границе урочища Высокий лес до точки стыка 53200 границ Алейниковского, Поповского сельских поселений и Подгоренского муниципального района.

Протяжность границы 14650 метров.

II. Линия прохождения границы Алейниковского сельского поселения по смежеству с Подгоренским муниципальным районом.

От точки стыка границ 53200 линия границы поворачивает на восток по пастбищу до пересечения с автомобильной дорогой в точке 53202.

От точки 53202 линия границы идёт в южном направлении по восточной стороне лесной полосы до точки 53206.

От точки 53206 линия границы проходит в восточном направлении по сенокосу, далее по северной стороне лесной полосы до точки 53213.

От точки 53213 линия границы идёт в общем южном направлении по восточной стороне лесной полосы, пересекает участок овражно-балочной сети, далее, не меняя направления, - вдоль западной стороны лесной полосы, затем по пастбищу до точки 53223.

От точки 53223 линия границы поворачивает на восток, проходит по пастбищу, далее по южной стороне лесной полосы, пересекает участок урочища Медвежье, затем по пастбищу с редкой порослью леса, по северной стороне лесной полосы и по южной стороне лесной полосы до точки 53230.

От точки 53230 линия границы идёт в северо-восточном направлении по юго-восточной стороне лесной полосы до точки 53232.

От точки 53232 линия границы идёт в общем восточном направлении по южной стороне прибалочной лесной полосы, по пашне и снова по пастбищу вдоль вершин оврагов до точки 53236.

От точки 53236 линия границы поворачивает на северо-восток по юго-восточной стороне лесной полосы до точки 53238.

От точки 53238 линия границы идёт на северо-запад по пашне до точки 53240.

От точки 53240 линия границы проходит в общем северо-восточном направлении по северо-западной границе урочища Коловерть до точки 53244.

От точки 53244 линия границы совпадает с северной границей урочища Коловерть и идёт в восточном направлении до точки стыка 55000 границ Подгоренского и Павловского муниципальных районов и Алейниковского сельского поселения.

Протяжность границы 16827 метров.

III. Линия прохождения границы Алейниковского сельского поселения по смежеству с Павловским муниципальным районом.

От точки стыка границ 55000 линия границы идет в общем юго-восточном направлении по оси залива Дон, пересекает участок Павловского мехлесхоза до точки стыка 27293773 границ Алейниковского, Старокалитвенского сельских поселений и Павловского муниципального района.

Протяжность границы 8165 метров.

IV. Линия прохождения границы Алейниковского сельского поселения по смежеству со Старокалитвенским сельским поселением.

От точки стыка границ 27293773 Павловского района, Старокалитвенского и Алейниковского сельских поселений линия границы проходит в северо-западном направлении по юго-западной границе участка Государственного лесного фонда до точки 27281881.

От точки 27281881 граница идёт по ломаной в общем юго-западном направлении по днищу балки до точки 27282237.

От точки 27282237 линия границы идёт по прямой в северо-западном направлении по пашне до точки 27282223.

От точки 27282223 линия границы идёт в юго-западном направлении по полевой дороге, далее по пастбищу вдоль склона балки до точки 27282339.

От точки 27282339 линия границы идёт на северо-запад по днищу балки до пересечения с полевыми дорогами в точке 27282181.

От точки 27282181 линия границы проходит по полевой дороге до пересечения с контуром участка Государственного лесного фонда в точке 27282215.

От точки 27282215 линия границы идёт в юго-западном направлении по северо-западной границе участка Государственного лесного фонда урочища Большой Мышенский до точки пересечения с лесной полосой в точке 27282641.

От точки 27282641 линия границы идёт в западном направлении по южной стороне лесной полосы до точки 27293790.

От точки 2729790 линия границы проходит в южном направлении по пашне до пересечения с лесной полосой в точке 27293802.

От точки 27293802 линия границы идёт в западном направлении по лесной полосе, по пастбищу вдоль склона балки к её дну в точке 27293804.

От точки 27293804 – в южном направлении по днищу балки до точки 27293806.

От точки 27293806 линия границы идёт в северо-западном направлении по пастбищу, затем по северо-западной границе участка Государственного лесного фонда урочища Зруб до точки 27293795.

От точки 27293795 граница проходит в западном направлении по полевой дороге вдоль лесной полосы до точки 27293793.

От точки 27293793 – в юго-западном направлении по юго-восточной стороне лесной полосы до пересечения с лесной полосой в точке стыка Алейниковского, Старокалитвенского и Евстратовского сельских поселений – точки 27283843.

Протяженность границы 21897 метров.

V. Линия прохождения границы Алейниковского сельского поселения по смежеству с Евстратовским сельским поселением.

От точки стыка границ 27283843 линия границы идёт в западном направлении по северной стороне лесной полосы до точки пересечения с бровкой балки Моргунов яр 27283929.

От точки 27283929 граница идёт в северном направлении вдоль бровки балки до точки 27283753.

От точки 27283753 линия границы идёт в западном направлении вдоль по склону балки к её днищу, пересекая ручей до точки 27283763.

От точки 27283763 линия границы идёт в общем северном направлении по днищу балки до точки 27283631.

От точки 27283631 линия границы идёт по прямой в западном направлении от днища балки к её бровке по южной стороне лесной полосы, далее по пашне, затем по южной стороне лесной полосы, пересекает балку до точки 27283670.

От точки 27283670 линия границы идёт по прямой в южном направлении по восточной стороне лесной полосы до точки 27283884.

От точки 27283884 линия границы проходит в западном направлении по южной стороне лесной полосы, пересекая балку яр Шурубьев, до пересечения с лесной полосой в точке 27283937.

От точки 27283937 линия границы идёт в северном направлении по восточной стороне лесной полосы до точки 27283763.

От точки 27283763 линия границы идёт в общем северном направлении по днищу балки до точки 27283631.

От точки 27283631 линия границы идёт по прямой в западном направлении от днища балки к её бровке по южной стороне лесной полосы, далее по пашне, затем по южной стороне лесной полосы, пересекает балку до точки 27283670.

От точки 27283670 линия границы идёт по прямой в южном направлении по восточной стороне лесной полосы до точки 27283884.

От точки 27283884 линия границы проходит в западном направлении по южной стороне лесной полосы, пересекая балку яр Шурубьев, до пересечения с лесной полосой в точке 27283937.

От точки 27283937 линия границы проходит в восточном направлении, пересекая балку Яр Шурубьев, далее по южной стороне лесной полосы до точки 27283884.

От точки 27283884 линия границы идёт по прямой в северном направлении по восточной стороне лесной полосы до точки 27283670.

От точки 27283670 линия границы идёт по прямой в восточном направлении, пересекая балку, затем по южной стороне лесной полосы, по пашне, далее по южной стороне лесной полосы от бровки балки к его днищу до точки 27283631.

От точки 27283631 линия границы идёт в общем южном направлении по днищу балки Моргунов Яр до точки 27283763.

От точки 27283763 линия границы идёт в восточном направлении вдоль по склону балки, пересекая ручей, до точки 27283753.

От точки 27283753 граница идёт в южном направлении вдоль бровки балки Моргунов Яр до точки 27283929.

От точки 27283929 линия границы идёт в восточном направлении по северной стороне лесной полосы до точки стыка 27283843 границ Евстратовского, Алейниковского и Старокалитвенского сельских поселений.

Протяженность границы 14259 метров.

III. Линия прохождения границы Евстратовского сельского поселения по смежеству со Старокалитвенским сельским поселением.

От точки стыка границ 27283843 линия границы идёт в юго-западном направлении по юго-восточной стороне лесной полосы, далее вдоль вершины балки Моргунов Яр, по пашне, затем снова по юго-восточной стороне лесной полосы до пересечения с автомобильной дорогой Россошь – Богучар в точке 27285821.

От точки 27285821 линия границы поворачивает на восток до пересечения с юго-западной границей села Терновка в точке 27285806.

От точки 27285806 линия границы идёт в южном направлении по полевой дороге, затем по бровке балки и далее по пойме реки Чёрная Калитва, пересекая урочище Поломы, до точки 27295064.

От точки 27295064 линия границы идёт в юго-восточном направлении по оси реки Чёрная Калитва, вниз по её течению, до точки стыка 27294088 границ Евстратовского, Криничанского и Старокалитвенского сельских поселений.

Протяженность границы 12075 метров.

IV. Линия прохождения границы Евстратовского сельского поселения по смежеству с Криничанским сельским поселением.

От точки стыка границ 27294088 линия границы идёт в юго-восточном направлении по ручью до точки стыка 27287456 границ Евстратовского, Морозовского и Криничанского сельских поселений.

Протяженность границы 988 метров.

V. Линия прохождения границы Евстратовского сельского поселения по смежеству с Морозовским сельским поселением.

От точки стыка границ 27287456 линия границы идёт в общем западном направлении по оси реки Чёрная Калитва, затем по северной границе озера, далее по оси ручья и снова по оси реки Чёрная Калитва до точки 27286781.

От точки 27286781 линия границы поворачивает на юг и идёт по пойменным землям реки Чёрная Калитва, затем по пастбищу до точки 27287506.

От точки 27287506 граница идёт в южном направлении вдоль западной границы урочища Бараново, по западной стороне лесной полосы, затем по пашне до точки 27287846.

От точки 27287846 линия границы поворачивает на запад вдоль южной стороны лесной полосы до точки 27287811.

От точки 27287811 граница идёт в северном направлении, пересекая овраг, затем по восточной стороне лесной полосы, далее по контуру пастбища, пересекая пойму реки, вниз по склону до точки 27286315.

От точки 27286315 линия границы проходит в общем северо-западном направлении по оси реки Чёрная Калитва вверх по течению до точки стыка 27284541 границ Евстратовского, Морозовского сельских поселений и городского поселения - город Россошь .

Протяженность границы 32474 метра.

VI. Линия прохождения границы Евстратовского сельского поселения по смежеству с городским поселением - город Россошь.

От точки стыка границ 27284541 линия границы идёт в общем юго-восточном направлении по юго-западной границе участка Государственного лесного фонда, затем по сенокосу и далее по юго-западной границе озера до точки 27295005.

От точки 27295005 линия границы идёт в юго-восточном направлении по осушительному каналу реки Чёрная Калитва до точки 27286071.

От точки 27286071 линия границы поворачивает на север и идёт по пастбищу до точки 27295022.

От точки 27295022 линия границы идёт в восточном направлении по полевой дороге вдоль контура пастбища до точки 27295024.

От точки 27295024 линия границы идёт в северном направлении от пересечения с полевой дорогой до точки 27295025.

От точки 27295025 линия границы идёт в восточном направлении вдоль южной стороны лесной полосы до точки 27295026.

От точки 27295026 линия границы поворачивает на север и идёт вдоль западной стороны лесной полосы до точки 27295030.

От точки 27295030 линия границы идёт в юго-восточном направлении по юго-западной стороне автомобильной дороги Калитва – Евстратовка – Химзавод до точки 27285444.

От точки 27285444 линия границы проходит в северном направлении по автомобильной дороге Богучар – Старая Калитва – Россошь вдоль северо-западной границы села Евстратовка в точке 27294847.

От точки 27294847 линия границы идёт в юго-восточном направлении, огибая границу тупика железнодорожной станции Калитва, по его южной и юго-западной границе до точки 27294845.

От точки 27294845 граница города проходит по северной и юго-восточной границе полосы отвода железной дороги АО «Минудобрения», включая тупик железнодорожной станции Калитва до его южной границы, до мостового перехода.

От мостового перехода через автомобильную дорогу Россошь – Богучар линия границы идёт в северо-западном направлении по юго-западной стороне объездной дороги до точки 27294819.

От точки 27294819 линия границы проходит в западном направлении по южной стороне объездной дороги до точки 27294807.

От точки 27294807 линия границы идёт в общем северном направлении от пересечения с объездной дорогой через садовые участки, по балке, далее вдоль северо-восточной границы хутора Малый Лиман, снова по балке до точки 27294796.

От точки 27294796 линия границы идёт в общем западном направлении от бровки балки по южной стороне лесной полосы, по полевой дороге до точки 27294792.

От точки 27294792 линия границы проходит в северном направлении по полевой дороге вдоль контура пастбища до точки 27294791.

От точки 27294791 линия границы идёт в западном направлении по южной стороне лесной полосы до точки 27294789.

От точки 27294789 в общем северном направлении от пересечения с лесной полосой до точки 27294784.

От точки 27294784 линия границы идёт по южной границе карьеров до точки 27294781.

От точки 27294781 линия границы идёт в западном направлении от пересечения с южной границей карьеров кирпичного завода и ОЖ 118/8, далее по южной границе кирпичного завода до точки 27294780.

От точки 27294780 линия границы проходит в северном направлении вдоль восточной границы кирпичного завода ТОО «Союз» до точки 27283732.

Протяженность границы 22465 метров.

Общая протяженность границы 87275 метров.

ОПИСАНИЕ
границ Жилинского сельского поселения Россошанского муниципального района Воронежской области

I. Линия прохождения границы Жилинского сельского поселения по смежеству с Александровским сельским поселением.

От точки стыка границ 27291502 линия границы идёт в восточном направлении по северной стороне лесной полосы, пересекая участок пастбища, затем по пашне, пересекая автомобильную дорогу Россошь – Кривоносово, далее по южной стороне лесной полосы до точки 27291567.

От точки 27291567 линия границы идёт в общем восточном направлении, совпадая с северной и восточной границей участка Государственного лесного фонда урочища Лес Липов, до точки 27291597.

От точки 27291597 линия границы идёт в восточном направлении через балку, севернее урочища Пономарёв, до точки 27291599.

От точки 27291599 линия границы идёт в западном направлении по пашне, затем через балку, севернее урочища Пономарёв, до точки 27291597.

От точки 27291597 линия границы идёт в общем западном направлении, совпадая с восточной и северной границей участка Государственного лесного фонда урочища Лес Липов, до точки 27291567.

От точки 27291567 линия границы идёт в западном направлении по южной стороне лесной полосы, пересекая автомобильную дорогу Россошь – Кривоносово, далее по пашне, затем пересекает участок пастбища и снова по северной стороне лесной полосы до точки стыка 27291502 границ Александровского, Жилинского и Кривоносовского сельских поселений.

Протяженность границы 9562 метра.

V. Линия прохождения границы Александровского сельского поселения по смежеству с Кривоносовским сельским поселением.

От точки стыка границ 27291502 линия границы идёт в общем северо-западном направлении по пашне, пересекая боковую вершину балки Сидорово, и далее по пашне, по границе урочища Якимово до точки стыка 69041 границ Александровского, Кривоносовских сельских поселений и Белгородской области.

Протяженность границы 5856 метров.

VI. Линия прохождения границы Александровского сельского поселения по смежеству с Белгородской областью.

От точки стыка границ 69041 линия границы идёт в северном направлении по пастбищу поперёк склонов балки, снова по пашне до точки стыка границ Александровского, Шекаловского сельских поселений и Белгородской области – точки 69045.

Протяженность границы 2072 метра.

Общая протяженность границы 49361 метр.

ОПИСАНИЕ
границ Архиповского сельского поселения Россошанского муниципального района Воронежской области

I. Линия прохождения границы Архиповского сельского поселения по смежеству с Новопостояловским сельским поселением.

От точки стыка границ 27281401 линия границы идёт в юго-восточном направлении вдоль северо-восточной стороны полосы отвода автомобильной дороги Воронеж-Луганск до точки 27293737.

От точки 27293737 линия границы идёт по прямой в восточном направлении, пересекая балку Яр Рыбинский, далее по южной стороне лесной полосы до точки 27293727.

От точки 27293727 линия границы идёт в общем юго-восточном направлении, пересекает балку Яр Немецкий, далее по северо-восточной стороне лесной полосы, затем по балке Яр Глубокий до точки 27282164.

От точки 27282164 линия границы идёт в южном направлении по оси реки Сухая Россошь, вниз по её течению, до точки стыка границ Новопостояловского, Архиповского сельских поселений и городского поселения - город Россошь – 27282336.

Протяженность границы 8122 метра.

II. Линия прохождения границы Архиповского сельского поселения по смежеству с городским поселением - город Россошь.

От точки стыка границ 27282336 линия границы идет в юго-восточном направлении вдоль полевой дороги вверх по склону балки до точки 27294692.

От точки 27294692 линия границы проходит в западном направлении через земли садоводческого товарищества «Химик-2» с северной стороны полезащитной лесной полосы до точки 27294675.

От точки 27294675 линия границы поворачивает на юг и идёт по западной стороне прибалочной лесной полосы до точки 27294673.

От точки 27294673 линия границы проходит в западном направлении по участку садоводческого товарищества «Химик-2», далее по южной стороне лесной полосы, пересекая балку Яр Рыбинский до пересечения с автомобильной дорогой Воронеж – Миллерово в точке 27294667.

От точки 27294667 линия границы идёт в южном направлении по восточной стороне автомобильной дороги до точки 27294665.

От точки 27294665 линия границы поворачивает на запад вдоль северной границы карьера, далее через пастбище до пересечения с лесной полосой в точке 27294679.

От точки 27294679 линия границы идёт в общем южном направлении по восточной стороне лесной полосы, огибая её южную границу, затем по пашне до пересечения с полосой отвода железной дороги Россошь – Ольховатка в точке 27294682.

От точки 27294682 линия границы идёт в западном направлении вдоль северной границы полосы отвода железной дороги до точки 27283382.

От точки 27283382 линия границы поворачивает на юг и идёт вдоль западной границы асфальтового завода, пересекает автомобильную дорогу Россошь – Ольховатка и далее по осушительному каналу до пересечения с рекой Чёрная Калитва в точке 27294835.

От точки 27294835 линия границы идёт по оси реки Чёрная Калитва, вниз по её течению, в общем восточном направлении до точки 27293815, которая расположена в точке пересечения створа улицы Большевик города Россоши с рекой Чёрная Калитва, далее в северо-восточном направлении по улице Большевик города до пересечения с полосой отвода автомобильной дороги Воронеж-Миллерово, пересекает её, и далее до точки 27294856.

От точки 27294856 линия границы идёт в южном направлении по восточной стороне полосы отвода автомобильной дороги до точки стыка 27294858 границ городского поселения - город Россошь , Архиповского и Подгоренского сельских поселений.

Протяжённость границы – 12416 метров.

III . Линия прохождения границы Архиповского сельского поселения по смежеству с Подгоренским сельским поселением.

От точки стыка границ 27294858 линия границы идёт в западном направлении по оси реки Чёрная Калитва, против её течения, до точки 27283816.

От точки 27283816 линия границы идёт в общем юго-западном направлении по склону балки юго-восточной экспозиции до точки 27293823.

От точки 27293823 линия границы проходит в юго-восточном направлении, пересекая балку северо-восточнее её вершины, до точки пересечения с полезащитной лесной полосой в точке 27293828.

От точки 27293828 линия границы идёт в южном направлении по полевой дороге вдоль западной стороны лесной полосы до точки пересечения с полосой отвода автомобильной дороги Россошь – Старобельск до точки 27293832.

От точки 27293832 линия границы идёт в западном направлении с северной стороны лесной полосы вдоль полосы отвода автомобильной дороги Россошь – Старобельск до точки 27293833.

От точки 27293833 линия границы идёт по прямой в южном направлении по пашне, по восточной стороне лесной полосы, до точки 27293851.

От точки 27293851 линия границы поворачивает на запад и идёт по пашне до точки 27293854.

От точки 27293854 линия границы идёт в южном направлении по западной стороне лесной полосы до точки стыка границ Архиповского, Подгоренского и Лизиновского сельских поселений – 27284975.

Протяжённость границы - 8403 метра.

IV. Линия прохождения границы Архиповского сельского поселения по смежеству с Лизиновским сельским поселением.

От точки стыка границ 27284975 линия границы идёт в западном направлении по полевой дороге, вдоль южной стороны лесной полосы, до точки 27284983.

От точки 27284983 линия границы поворачивает на юг вдоль полевой дороги до пересечения с пастбищем в точке 27285370.

От точки 27285370 линия границы идёт в западном направлении по контуру пастбища, пересекает его у юго-восточной границы урочища Стенки и далее по пашне до точки 27285396.

От точки 27285396 линия границы идёт в юго-западном направлении вдоль юго-восточной границы садовых участков до точки 27285604.

От точки 27285604 линия границы идёт в южном направлении по полевой дороге вдоль восточной границы контура пастбища до точки 27285745.

От точки 27285745 линия границы проходит в западном направлении по прямой по пастбищу, пересекает балку Яр Струнов, далее по пашне, вдоль вершины балки Яр Перевальный до пересечения с лесной полосой в точке 27286035.

От точки 27286035 линия границы идёт в общем северном направлении по восточной стороне лесной полосы, далее по пашне до пересечения с автомобильной дорогой Россошь – Старобельск в точке 27284775.

От точки 27284775 линия границы идёт в восточном направлении по дороге Россошь – Старобельск до точки стыка Архиповского, Лизиновского сельских поселений и Ольховатского муниципального района – 54546.

Протяжённость границы – 11551 метр.

V. Линия прохождения границы Архиповского сельского поселения по смежеству с Ольховатским муниципальным районом.

От точки 54546 линия границы идет в общем северном направлении по лесной полосе, оставляя ее на территории Россошанского муниципального района, по пастбищу, затем по восточной окраине леса Шеметов, по лесной полосе, оставляя ее на территории Россошанского муниципального района, вновь по пастбищу, затем по пашне и снова по пастбищу до точки 54560, которая расположена на пастбище, южнее от лесной полосы.

От точки 54560 линия границы поворачивает в северо-восточном направлении и идет по пастбищу до точки 54563, которая расположена на пастбище, восточнее от лесной полосы.

От точки 54563 линия границы идет в северном направлении по пастбищу и далее по лесной полосе, оставляя ее на территории Ольховатского муниципального района, до точки 54571, которая расположена на пастбище, юго-западнее от реки Черная Калитва.

От точки 54571 линия границы идет в северо-восточном направлении по прямой сначала по пастбищу, далее по юго-восточной окраине хутора Песчаный, затем по лесу, далее по пашне до точки 54577, которая расположена на пастбище, юго-западнее от вала.

От точки 54577 линия границы идет в северном направлении по прямой сначала по пастбищу, затем по пашне до точки 54579, которая расположена южнее вала.

От точки 54579 линия границы идет в северо-западном направлении по пастбищу до точки 54583, которая расположена на пастбище юго-западнее от пересечения лесных полос.

От точки 54583 линия границы идёт в северо-восточном направлении по прямой сначала по лесной полосе, оставляя ее на территории Ольховатского муниципального района, и далее по лесной полосе, оставляя ее на территории Россошанского муниципального района, затем по сенокосу до точки 54590, которая расположена на сенокосе, юго-западнее от лесной полосы.

От точки 54590 линия границы идет в восточном направлении сначала по лесной полосе, далее по южной границе леса, снова по лесной полосе, затем по пастбищу и вновь по лесной полосе до точки 27281401, которая является точкой стыка границ Архиповского, Новопостояловского сельских поселений и Ольховатского муниципального района.

Протяженность границы 19604 м.

Общая протяжённость границы – 60096 метров.

ОПИСАНИЕ
границ Евстратовского сельского поселения Россошанского муниципального района Воронежской области

I. Линия прохождения границы Евстратовского сельского поселения по смежеству с Новопостояловским сельским поселением.

От точки стыка границ 27283732 линия границы идёт в общем восточном направлении по ломаной сначала по карьеру, затем с северной стороны лесной полосы, южнее границы карьера, и далее по пашне до точки 27283755.

От точки 27283755 линия границы идёт на юг по пашне до точки 27283814.

От точки 27283814 линия границы идёт в восточном направлении по полевой дороге вдоль контура пастбища до точки 27283847.

От точки 27283847 линия границы проходит в северо-восточном направлении по полевой дороге вдоль юго-восточной стороны лесной полосы до точки 27283712.

От точки 27283712 линия границы идёт в восточном направлении по прямой по пашне, затем по южной стороне лесной полосы до точки стыка 27283698 границ Новопостояловского, Евстратовского и Алейниковского сельских поселений.

Протяжность границы 5014 метров.

II. Линия прохождения границы Евстратовского сельского поселения по смежеству с Алейниковским сельским поселением.

От точки стыка 27283698 линия границы идёт в восточном направлении по южной стороне лесной полосы до точки 27283686.

От точки 27283686 линия границы идёт в южном направлении по восточной стороне лесной полосы до точки 27283937.

От точки 27283937 линия границы проходит в восточном направлении, пересекая балку Яр Шурубьев, далее по южной стороне лесной полосы до точки 27283884.

От точки 27283884 линия границы идёт по прямой в северном направлении по восточной стороне лесной полосы до точки 27283670.

От точки 27283670 линия границы идёт по прямой в восточном направлении, пересекая балку, затем по южной стороне лесной полосы, по пашне, далее по южной стороне лесной полосы от бровки балки к его днищу до точки 27283631.

От точки 27283631 линия границы идёт в общем южном направлении по днищу балки Моргунов Яр до точки 27283763.

От точки 27283763 линия границы идёт в восточном направлении вдоль по склону балки, пересекая ручей, до точки 27283753.

От точки 27283753 граница идёт в южном направлении вдоль бровки балки Моргунов Яр до точки 27283929.

От точки 27283929 линия границы идёт в восточном направлении по северной стороне лесной полосы до точки стыка 27283843 границ Евстратовского, Алейниковского и Старокалитвенского сельских поселений.

Протяженность границы 14259 метров.

III. Линия прохождения границы Евстратовского сельского поселения по смежеству со Старокалитвенским сельским поселением.

От точки стыка границ 27283843 линия границы идёт в юго-западном направлении по юго-восточной стороне лесной полосы, далее вдоль вершины балки Моргунов Яр, по пашне, затем снова по юго-восточной стороне лесной полосы до пересечения с автомобильной дорогой Россошь – Богучар в точке 27285821.

От точки 27285821 линия границы поворачивает на восток до пересечения с юго-западной границей села Терновка в точке 27285806.

От точки 27285806 линия границы идёт в южном направлении по полевой дороге, затем по бровке балки и далее по пойме реки Чёрная Калитва, пересекая урочище Поломы, до точки 27295064.

От точки 27295064 линия границы идёт в юго-восточном направлении по оси реки Чёрная Калитва, вниз по её течению, до точки стыка 27294088 границ Евстратовского, Криничанского и Старокалитвенского сельских поселений.

Протяженность границы 12075 метров.

IV. Линия прохождения границы Евстратовского сельского поселения по смежеству с Криничанским сельским поселением.

От точки стыка границ 27294088 линия границы идёт в юго-восточном направлении по ручью до точки стыка 27287456 границ Евстратовского, Морозовского и Криничанского сельских поселений.

Протяженность границы 988 метров.

V. Линия прохождения границы Евстратовского сельского поселения по смежеству с Морозовским сельским поселением.

От точки стыка границ 27287456 линия границы идёт в общем западном направлении по оси реки Чёрная Калитва, затем по северной границе озера, далее по оси ручья и снова по оси реки Чёрная Калитва до точки 27286781.

От точки 27286781 линия границы поворачивает на юг и идёт по пойменным землям реки Чёрная Калитва, затем по пастбищу до точки 27287506.

От точки 27287506 граница идёт в южном направлении вдоль западной границы урочища Бараново, по западной стороне лесной полосы, затем по пашне до точки 27287846.

От точки 27287846 линия границы поворачивает на запад вдоль южной стороны лесной полосы до точки 27287811.

От точки 27287811 граница идёт в северном направлении, пересекая овраг, затем по восточной стороне лесной полосы, далее по контуру пастбища, пересекая пойму реки, вниз по склону до точки 27286315.

От точки 27286315 линия границы проходит в общем северо-западном направлении по оси реки Чёрная Калитва вверх по течению до точки стыка 27284541 границ Евстратовского, Морозовского сельских поселений и городского поселения - город Россошь .

Протяженность границы 32474 метра.

VI. Линия прохождения границы Евстратовского сельского поселения по смежеству с городским поселением - город Россошь.

От точки стыка границ 27284541 линия границы идёт в общем юго-восточном направлении по юго-западной границе участка Государственного лесного фонда, затем по сенокосу и далее по юго-западной границе озера до точки 27295005.

От точки 27295005 линия границы идёт в юго-восточном направлении по осушительному каналу реки Чёрная Калитва до точки 27286071.

От точки 27286071 линия границы поворачивает на север и идёт по пастбищу до точки 27295022.

От точки 27295022 линия границы идёт в восточном направлении по полевой дороге вдоль контура пастбища до точки 27295024.

От точки 27295024 линия границы идёт в северном направлении от пересечения с полевой дорогой до точки 27295025.

От точки 27295025 линия границы идёт в восточном направлении вдоль южной стороны лесной полосы до точки 27295026.

От точки 27295026 линия границы поворачивает на север и идёт вдоль западной стороны лесной полосы до точки 27295030.

От точки 27295030 линия границы идёт в юго-восточном направлении по юго-западной стороне автомобильной дороги Калитва – Евстратовка – Химзавод до точки 27285444.

От точки 27285444 линия границы проходит в северном направлении по автомобильной дороге Богучар – Старая Калитва – Россошь вдоль северо-западной границы села Евстратовка в точке 27294847.

От точки 27294847 линия границы идёт в юго-восточном направлении, огибая границу тупика железнодорожной станции Калитва, по его южной и юго-западной границе до точки 27294845.

От точки 27294845 граница города проходит по северной и юго-восточной границе полосы отвода железной дороги АО «Минудобрения», включая тупик железнодорожной станции Калитва до его южной границы, до мостового перехода.

От мостового перехода через автомобильную дорогу Россошь – Богучар линия границы идёт в северо-западном направлении по юго-западной стороне объездной дороги до точки 27294819.

От точки 27294819 линия границы проходит в западном направлении по южной стороне объездной дороги до точки 27294807.

От точки 27294807 линия границы идёт в общем северном направлении от пересечения с объездной дорогой через садовые участки, по балке, далее вдоль северо-восточной границы хутора Малый Лиман, снова по балке до точки 27294796.

От точки 27294796 линия границы идёт в общем западном направлении от бровки балки по южной стороне лесной полосы, по полевой дороге до точки 27294792.

От точки 27294792 линия границы проходит в северном направлении по полевой дороге вдоль контура пастбища до точки 27294791.

От точки 27294791 линия границы идёт в западном направлении по южной стороне лесной полосы до точки 27294789.

От точки 27294789 в общем северном направлении от пересечения с лесной полосой до точки 27294784.

От точки 27294784 линия границы идёт по южной границе карьеров до точки 27294781.

От точки 27294781 линия границы идёт в западном направлении от пересечения с южной границей карьеров кирпичного завода и ОЖ 118/8, далее по южной границе кирпичного завода до точки 27294780.

От точки 27294780 линия границы проходит в северном направлении вдоль восточной границы кирпичного завода ТОО «Союз» до точки 27283732.

Протяженность границы 22465 метров.

Общая протяженность границы 87275 метров.

ОПИСАНИЕ
границ Жилинского сельского поселения Россошанского муниципального района Воронежской области

I. Линия прохождения границы Жилинского сельского поселения по смежеству с Александровским сельским поселением.

От точки стыка границ 27291502 линия границы идёт в восточном направлении по северной стороне лесной полосы, пересекая участок пастбища, затем по пашне, пересекая автомобильную дорогу Россошь – Кривоносово, далее по южной стороне лесной полосы до точки 27291567.

От точки 27291567 линия границы идёт в общем восточном направлении, совпадая с северной и восточной границей участка Государственного лесного фонда урочища Лес Липов, до точки 27291597.

От точки 27291597 линия границы идёт в восточном направлении через балку, севернее урочища Пономарёв, затем по пашне до точки 27291599.

От точки 27291599 линия границы проходит в юго-восточном направлении, пересекая балку Березина, у её основания, далее по северо-восточной стороне лесной полосы, затем по пастбищу до точки 27291842.

От точки 27291842 линия границы идёт в северо-восточном направлении по контуру пастбища, затем по оси реки Овчинная, вверх по её течению, до точки стыка 27291787 границ Александровского, Жилинского и Шрамовского сельских поселений.

Протяженность границы 9562 метра.

II. Линия прохождения границы Жилинского сельского поселения по смежеству с Шрамовским сельским поселением.

От точки стыка границ 27291787 линия границы проходит в общем южном направлении по ручью, далее по восточной границе сенокоса до пересечения с ручьём в точке 27294525.

От точки 27294525 линия границы идёт в юго-восточном направлении по ручью вдоль северной границы села Жилино до точки 27294575.

От точки 27294575 линия границы идёт по прямой в северо-восточном направлении вдоль склона балки к её бровке, далее по пашне, затем по пастбищу до точки 27294414.

От точки 27294414 линия границы поворачивает на юго-восток и идёт по пастбищу, пересекая овраг, до точки 27294425.

От точки 27294425 линия границы идёт по прямой в северо-восточном направлении по пашне до пересечения с полезащитной лесной полосой в точке 27294402.

От точки 27294402 линия границы идёт по прямой в юго-восточном направлении по пашне, вдоль северо-восточной стороны лесных полос, далее по участку овражно-балочной сети до точки стыка 68180 границ Жилинского, Шрамовского сельских поселений и Кантемировского муниципального района.

Протяжённость границы 13429 метров.

III. Линия прохождения границы Жилинского сельского поселения по смежеству с Кантемировским муниципальным районом.

От точки стыка границ 68180 линия границы идёт в западном направлении по ручью днища оврага Родники до точки 68179017.

От точки 68179017 линия границы проходит в южном направлении по днищу оврага до его вершины до точки 68179.

От точки 68179 линия границы идёт в юго-западном направлении с юго-восточной стороны полезащитной лесной полосы, пересекая автомобильную дорогу, и далее по пашне, затем снова вдоль юго-восточной стороны лесной полосы до пересечения с лесной полосой в точке 68170.

От точки 68170 линия границы проходит в западном направлении по прямой с южной стороны лесной полосы, пересекая Ефимов Лог, далее по пашне до точки 68167.

От точки 68167 линия границы проходит в северо-западном направлении по пашне, далее с юго-западной стороны лесной полосы до точки 68160.

От точки 68160 линия границы поворачивает на юго-запад по пашне до точки 68159.

От точки 68159 линия границы проходит на север по сенокосу до точки 68154.

От точки 68154 линия границы идёт в общем юго-западном направлении по сенокосу до пересечения с рекой Овчинная и далее по оси реки до точки 68149.

От точки 68149 линия границы поворачивает на северо-запад по балке до пересечения с прибалочной лесной полосой, далее по пашне до пересечения с л

(Продолжение. Начало на 6-й стр.)

мобильную дорогу, затем через балку Новый, далее по восточной стороне лесной полосы, переезжая участок овражно-балочной сети, по пашне до точки 27294388.

От точки 27294388 линия границы идёт в северо-восточном направлении с северо-западной стороны лесной полосы вдоль восточной границы урочища Подточенный до точки 27291502.

Протяжённость границы 11195 метров.

Общая протяжённость границы 58183 метра.

ОПИСАНИЕ
границ Копёнкинского сельского поселения Россошанского муниципального района Воронежской области

I. Линия прохождения границы Копёнкинского сельского поселения по смежеству с Морозовским сельским поселением.

От точки стыка границ 27294150 линия границы идёт в юго-восточном направлении по пастбищу и по ручью до точки 27294177.

От точки 27294177 линия границы проходит в северо-восточном направлении по ручью днища балки до точки 27287558.

От точки 27287558 линия границы идёт в юго-восточном направлении по полевой дороге вдоль склона балки лог Богоносов до точки 27287620.

От точки 27287620 линия границы идёт в восточном направлении от бровки балки по полевой дороге вдоль северной стороны лесной полосы до точки 27284126.

От точки 27294126 линия границы поворачивает на юго-восток по просёлочной дороге, совпадая с восточной границей хутора Ново-Алексеевка, до точки 27294204.

От точки 27294204 граница в северо-восточном направлении проходит по ручью до точки 27294189.

От точки 27294189 линия границы идёт в общем юго-восточном направлении по контуру пастбища вдоль восточной и северной сторон прибалочных лесных полос до точки 27294240.

От точки 27294240 граница идёт в общем южном направлении проходит по восточной стороне контура пастбища, затем по полевой дороге до точки 27294264.

От точки 27294264 линия границы идёт в северо-восточном направлении, пересекая балку, затем по юго-восточной стороне лесной полосы до точки 27288763.

От точки 27288763 линия границы идёт в северо-западном направлении вдоль полосы отвода ЮВЖД филиала ОАО «РЖД», пересекая полосу отвода до точки 27288661.

От точки 27288661 граница сельского поселения идёт в северо-восточном направлении и совпадает с восточной границей посёлка Райновское до точки 27288606.

От точки 27288606 линия границы идёт в юго-восточном направлении по северной границе посёлка Райновское, далее пересекает полосу отвода ЮВЖД филиала ОАО «РЖД» до точки 27294263.

От точки 27294263 линия границы идёт в общем юго-восточном направлении вдоль южной и западной сторон полосы отвода ЮВЖД филиала ОАО «РЖД» до точки стыка 68277 границ Морозовского, Копёнкинского сельских поселений и Кантемировского муниципального района.

Протяженность границы 22036 метров.

II. Линия прохождения границы Копёнкинского сельского поселения по смежеству с Кантемировским муниципальным районом.

От точки стыка границ 68277 линия границы идёт в общем южном направлении с восточной стороны лога Граков вдоль полевой дороги до точки 12320435.

От точки 12320435 линия границы идёт в юго-западном направлении по пашне вдоль полевой дороги до точки 12320432.

От точки 12320432 линия границы идёт в южном направлении по пашне до точки 12320426.

От точки 12320426 линия границы поворачивает на запад и идёт по прямой по пашне до точки 68263.

От точки 68263 линия границы меняет направление на юго-западное и проходит по прямой по пастбищу, пересекает автомобильную дорогу, затем по пашне, далее по участку овражно-балочной сети, переезжая овраги и промоины до точки 68260.

От точки 68260 линия границы поворачивает на северо-запад и идёт по прямой по пастбищу до точки 68258.

От точки 68258 линия границы проходит в юго-западном направлении по прямой по пашне, затем по овражно-балочной сети, переезжая овраги, промоины, облесённые участки меловых обнажений, по сенокосу, вдоль юго-восточной стороны лесной полосы, пересекает автомобильную дорогу Воронеж–Луганск и снова по пастбищу вдоль юго-восточной стороны лесной полосы до точки 68256.

От точки 68256 линия границы поворачивает и идёт в северном направлении по прямой по участку пастбища, переезжая ручей и полевые дороги и далее по автомобильной дороге Воронеж–Луганск до точки 68250.

От точки 68250 линия границы идёт по прямой в юго-западном направлении по пашне, вдоль лесных полос, с их юго-восточной стороны, до точки 68243.

От точки 68243 линия границы поворачивает на северо-запад и идёт по прямой по пашне до точки 68242.

От точки 68242 линия границы идёт в западном направлении по прямой с южной стороны лесной полосы, далее по пастбищу до точки стыка границ Копёнкинского, Лизиновского сельских поселений и Кантемировского муниципального района – 68239.

Протяженность границы 21504 метра.

III. Линия прохождения границы Копёнкинского сельского поселения по смежеству с Лизиновским сельским поселением.

От точки стыка границ 68239 линия границы идёт в северо-западном направлении по ручью днища балки, далее по склону балки до точки 27289416.

От точки 27289416 линия границы идёт в общем северо-западном направлении от бровки балки по юго-западной стороне лесной полосы до точки 27288953.

От точки 27288953 линия границы совпадает с северо-западной и западной границей участка Государственного лесного фонда Яр Деревянщиков до точки 27294252.

От точки 27294252 линия границы проходит в северном направлении по восточной границе лесной полосы до пересечения с бровкой балки, пересекает участок леса Лебедиков у его западной границы, далее по пастбищу до точки 27288076.

От точки 27288076 линия границы идёт по прямой в северо-восточном направлении по пастбищу, далее по пашне и по лесу до точки 27294150.

Протяженность границы 10389 метров.

Общая протяженность границы 53929 метров.

ОПИСАНИЕ
границ Кривоносовского сельского поселения Россошанского муниципального района Воронежской области

I. Линия прохождения границы Кривоносовского сельского поселения по смежеству с Александровским сельским поселением.

От точки стыка границ 69041 линия границы идёт в общем юго-восточном направлении по пашне, по границе урочища Якимово, пересекая боковую вершину балки Сидорово, затем снова по пашне до точки стыка 27291502 границ Александровского, Жилинского и Кривоносовского сельских поселений.

Протяженность границы 5856 метров.

II. Линия прохождения границы Кривоносовского сельского поселения по смежеству с Жилинским сельским поселением.

От точки стыка 27291502 линия границы идёт в юго-западном направлении с северо-западной стороны лесной полосы вдоль восточной границы урочища Подточенный до точки 29294388.

От точки 27294388 линия границы идёт в южном направлении по пашне, переезжая участок овражно-балочной сети, затем по восточной стороне лесной полосы, далее через балку Лог Новый, снова по пашне, пересекая автомобильную дорогу, к северной границе урочища Березняки до точки 27292707.

От точки 27292707 линия границы идёт в общем южном направлении по полевой дороге, огибая урочище Березняки с северной и восточной сторон, до точки 27292889.

От точки 27292889 линия границы идёт в юго-западном направлении по полевой дороге до пересечения двух лесных полос в точке 27293034.

От точки 27293034 линия границы поворачивает на юг по западной стороне лесной полосы до точки стыка 68118 границ Кривоносовского, Жилинского сельских поселений и Кантемировского муниципального района.

Протяжённость границы 11195 метров.

III. Линия прохождения границы Кривоносовского сельского поселения по смежеству с Кантемировским муниципальным районом.

От точки стыка границ 68118 линия границы проходит в общем западном направлении с южной стороны лесной полосы, далее по ручью, по южной границе хутора Крамаренков, по заброшенному сенокосу, пересекая пойму реки Студёнка, далее по пастбищу, переезжая ручей, затем по южной стороне лесной полосы до точки стыка 68000 границ Кривоносовского сельского поселения, Кантемировского муниципального района и Луганской области.

Протяжённость границы 7990 метров.

IV. Линия прохождения границы Кривоносовского сельского поселения по смежеству с Луганской областью.

От точки стыка границ 68000 линия границы идет в общем северо-западном направлении по пашне, пересекает участок лесных насаждений и пастбища, снова по пашне до точки стыка 68004 границ Кривоносовского сельского поселения, Луганской и Белгородской областей.

Протяженность границы 2189 метров.

V. Линия прохождения границы Кривоносовского сельского поселения по смежеству с Белгородской областью.

От точки стыка границ 68004 линия границы проходит по прямой в северном направлении по участку лесных насаждений далее по пашне до точки 69000.

От точки 69000 линия границы идёт в северо-восточном направлении по прямой по пашне, затем пересекает участок пастбища и снова по пашне до точки 69007.

От точки 69007 линия границы поворачивает на восток и проходит по прямой по пашне до точки 69010.

От точки 69010 линия границы идёт в общем северо-западном направлении по пашне до пересечения с оврагом Широкань, далее по днищу оврага до точки 6901930.

От точки 6901930 линия границы проходит по прямой в северном направлении по пастбищу, затем по пашне до точки 69024.

От точки 69024 линия границы поворачивает на северо-восток и идёт по пашне до точки 69026.

От точки 69026 линия границы идёт в северном направлении по пашне, затем по участку овражно-балочной сети поперёк склона, по пастбищу, пересекает участок леса и далее по пастбищу, западнее контура пашни, до точки 69030.

От точки 69030 линия границы проходит в северо-восточном направлении по ломаной по пашне до точки 69036.

От точки 69036 линия границы идёт преимущественно в северном направлении по пашне, далее вдоль западной стороны лесной полосы до точки стыка границ Кривоносовского, Александровского сельских поселений и Белгородской области - 69041, которая находится вблизи бровки балки.

Протяженность границы 19129 метров.

Общая протяженность границы 46359 метров.

ОПИСАНИЕ
границ Криничанского сельского поселения Россошанского муниципального района Воронежской области

I. Линия прохождения границы Криничанского сельского поселения по смежеству с Евстратовским сельским поселением.

От точки стыка границ 27287456 линия границы идёт в северо-западном направлении по ручью до точки стыка 27294088 границ Евстратовского, Морозовского и Криничанского сельских поселений.

Протяженность границы 988 метров.

II. Линия прохождения границы Криничанского сельского поселения по смежеству со Старокалитвенским сельским поселением.

От точки стыка границ 27294088 линия границы идёт в общем восточном направлении по оси реки Чёрная Калитва вниз по её течению до впадения ручья в точке 27293993.

От точки 27293993 линия границы идёт в южном направлении по ручью до точки 27287523.

Протяженность границы 6012 метра.

III. Линия прохождения границы Криничанского сельского поселения по смежеству с Новокалитвенским сельским поселением.

От точки стыка границ 27287523 линия границы идёт в общем юго-западном направлении по полевой дороге до пересечения с осушительным каналом в точке 27294128.

От точки 27294128 линия границы проходит в южном направлении по осушительному каналу до точки 27294152.

От точки 27294152 линия границы идёт в юго-восточном направлении до пересечения с ручьём Кринница в точке 27294165.

От точки 27294165 линия границы проходит по ломаной в общем юго-западном направлении по склону оврага вдоль ручья Кринница до пересечения с полевой дорогой в точке 27288348.

От точки 27288348 линия границы поворачивает на юго-восток и идёт по полевой дороге, затем вдоль юго-западной стороны лесной полосы, переезжая автомобильную дорогу до днища балки Липовый яр в точке 27294273.

От точки 27294273 линия границы проходит по ручью днища балки Липовый яр до точки 27294342.

От точки 27294342 линия границы идёт в общем юго-восточном направлении по пашне, по полевой дороге, переезжая участок пастбища, затем снова по пашне, далее по склону балки до точки 27290332.

От точки 27290332 линия границы проходит по днищу балки в северо-восточном направлении до точки 27290040.

От точки 27290040 линия границы идёт в общем юго-восточном направлении по пашне, затем по северо-восточной стороне лесной полосы, пересекая автомобильную дорогу, балку, между лесными полосами, далее пересекает участок овражно-балочной сети до точки 27291495.

От точки 27291495 линия границы проходит по ручью днища балки в общем юго-западном направлении до точки 27291641.

От точки 27291641 линия границы идёт в юго-восточном направлении по пашне, далее по юго-западной стороне лесной полосы до пересечения с участком леса Долгий до точки 27294391.

От точки 27294391 линия границы совпадает с северо-восточной границей леса Долгий до точки стыка 27294394 границ Криничанского, Новокалитвенского сельских поселений и Кантемировского муниципального района.

Протяженность границы 27014 метров.

IV. Линия прохождения границы Криничанского сельского поселения по смежеству с Кантемировским муниципальным районом.

От точки стыка границ 27294394 линия границы идёт в общем южном направлении по ломаной сначала по юго-восточному контуру леса Долгий до точки 12124053, затем по пашне до точки 12124054, далее по пастбищу до точки 12124062, участку закустаренного пастбища до точки 12124066 и далее по пастбищу до точки пересечения с урочищем Высокое – 12124069.

От точки 12124069 линия границы идёт по урочищу Высокое, переезжая участок пастбища, до точки 12124076.

От точки 12124076 линия границы поворачивает на юго-запад, проходя по пастбищу, затем по участку урочища Высокое, далее по пастбищу, по пашне до точки 12124085.

От точки 12124085 линия границы поворачивает на юг и идёт по прямой по пашне до точки 12124089.

От точки 12124089 линия границы меняет направление на юго-западное и проходит по пастбищу, далее вдоль юго-восточной стороны лесной полосы, затем снова по пастбищу до точки 68383.

От точки 68383 линия границы идёт на запад по прямой вдоль южной стороны лесной полосы, затем по облесённым участкам меловых обнажений до точки 68376.

От точки 68376 линия границы проходит по ломаной в общем северо-западном направлении по облесённым участкам меловых обнажений, далее по юго-западной границе урочища Стукалово, затем по участкам пастбища пашни, далее по закустаренному пастбищу, переезжая ручей, затем по южной границе урочища Перещепное до точки 68361.

От точки 68631 линия границы поворачивает в северном направлении и идёт по ломаной по пастбищу вблизи западной границы урочища Перещепное до точки 68350, далее огибая северо-западную границу урочища Перещепное до точки 68342.

От точки 68342 на северо-восток до точки 1279 по пастбищу юго-западнее бровки оползня, поворачивая на северо-запад до пересечения с лесной полосой в точке 68341.

От точки 38341 линия границы идёт в западном направлении по пашне, далее по прямой вдоль южной стороны лесной полосы, пересекая участок пастбищ южнее урочища Высокое, затем снова вдоль южной стороны лесной полосы, далее по участку овражно-балочной сети, пересекая овраг, и по пашне до точки 68326.

От точки 68326 линия границы идёт в общем северном направлении по пашне, затем по западной стороне участка сада, далее снова по пашне, пересекая вершину балки, до точки 68308.

От точки 68308 линия границы проходит по прямой в западном направлении по пашне, далее по участку сенокоса, пастбищу, пашне, снова по пастбищу, затем вдоль южной стороны лесной полосы, далее вдоль контура пашни и по оси автомобильной дороги до точки 68299.

От точки 68299 линия границы поворачивает на север и идёт по прямой по пашне, пересекает вершину балки Должанская, снова по пашне, далее через участок леса Западный, опять по пашне, пересекая облесённый участок овражной сети до точки стыка границ Криничанского, Морозовского сельских поселений и Кантемировского муниципального района – точки 68290.

Протяженность границы 38703 метра.

V. Линия прохождения границы Криничанского сельского поселения по смежеству с Морозовским сельским поселением.

От точки стыка границ 68290 линия границы идёт в северо-восточном направлении по прямой, пересекая автомобильную дорогу, далее вдоль юго-восточной стороны лесной полосы до точки 27294260.

От точки 27294260 линия границы идёт в общем северном направлении по восточной стороне лесной полосы, пересекает балку, снова по восточной стороне лесной полосы, затем по пашне, пересекает прибалочную лесную полосу и проходит по пойме реки Чёрная Калитва до точки 27287456.

Протяжённость границы 8950 метров.

Общая протяжённость границы 81667 метров.

ОПИСАНИЕ
границ Лизиновского сельского поселения Россошанского муниципального района Воронежской области

I. Линия прохождения границы Лизиновского сельского поселения по смежеству с Архиповским сельским поселением.

От точки стыка границ 54546 линия границы идёт в восточном направлении по автомобильной дороге Россошь – Старобельск до точки 27284775.

От точки 27284775 линия границы идёт в общем южном направлении по пашне, затем по восточной стороне лесной полосы до точки 27286035.

От точки 27286035 линия границы проходит в восточном направлении по прямой вдоль верховины балки Яр Перевальный, пересекает балку Яр Струнов, затем по пастбищу до точки 27285745.

От точки 27285745 линия границы идёт в северном направлении по полевой дороге вдоль восточной границы контура пастбища до точки 27285604.

От точки 27285604 линия границы идёт в северо-восточном направлении вдоль юго-восточной границы садовых участков до точки 27285396.

От точки 27285396 линия границы идёт в восточном направлении по пашне, по контуру пастбища, переезжая его у юго-восточной границы урочища Стенки, до точки 27285370.

От точки 27285370 линия границы поворачивает на север и проходит вдоль полевой дороги до точки 27284983.

От точки 27284983 линия границы идёт в восточном направлении по полевой дороге вдоль южной стороны лесной полосы до точки 27284975.

Протяжённость границы – 11551 метр.

II. Линия прохождения границы Лизиновского сельского поселения по смежеству с Подгоренским сельским поселением.

От точки стыка границ 27284975 линия границы идёт в восточном направлении по пашне по южной стороне лесной полосы, пересекает автомобильную дорогу, затем по южной границе Российской плодово-ягодной станции вдоль северной стороны лесной полосы до точки 27295275.

От точки 27295275 линия границы поворачивает на северо-восток и идёт по полевой дороге, пересекая автомобильную дорогу Воронеж – Луганск, ручей, далее по полевой дороге вдоль юго-восточной границы садовых участков, затем совпадает с южной границей посёлка опытной плодово-ягодной станции до точки 27295298.

От точки 27295298 линия границы, не меняя направления, идёт по сенокосу до точки 27295303.

От точки 27295303 линия границы идёт в общем юго-восточном направлении по оси ручья Свинуха, по его течению, до точки стыка 27284628 границ Лизиновского, Подгоренского и Морозовского сельских поселений.

Протяженность границы 9236 метров.

III. Линия прохождения границы Лизиновского сельского поселения по смежеству с Морозовским сельским поселением.

От точки стыка границ 27284628 линия границы идёт в общем южном направлении вдоль автомобильной дороги Воронеж – Луганск до пересечения с лесной полосой в точке 27285761.

От точки 27285761 линия границы идёт по прямой в западном направлении по северной стороне лесной полосы до точки 27285677.

От точки 27285677 линия границы проходит в юго-западном направлении по юго-восточной стороне лесной полосы до пересечения с лесной полосой в точке 27286682.

От точки 27286682 линия границы идёт в западном направлении по пашне до пересечения с бровкой балки лог Гришин в точке 27286597.

От точки 27286597 граница идёт в юго-западном направлении по юго-восточной стороне лесной полосы, пересекает балку лог Гришин, далее по пашне, затем по участку пастбища до точки 27294150 стыка границ Лизиновского, Копёнкинского и Морозовского сельских поселений.

Протяженность границы 11096 метров.

IV. Линия прохождения границы Лизиновского сельского поселения по смежеству с Копёнкинским сельским поселением.

От точки стыка границ 27294150 линия границы идёт по прямой в юго-западном направлении по лесу, далее по пашне, затем по пастбищу до точки 27288076.

От точки 27288076 линия границы проходит в южном направлении по пастбищу, пересекает участок леса Лебедиков у его западной границы, затем по восточной границе лесной полосы до пересечения с бровкой балки до точки 27294252.

От точки 27294252 линия границы совпадает с западной и северо-западной границей участка Государственного лесного фонда яр Деревянщиков до точки 27288953.

От точки 27288953 линия границы идёт в общем юго-восточном направлении по юго-западной стороне лесной полосы до точки пересечения с бровкой балки 27289416.

От точки 27289416 граница идёт в юго-восточном направлении по склону балки, далее по ручью её днища до точки стыка 68239 границ Лизиновского, Копёнкинского сельских поселений и Кантемировского муниципального района.

Протяженность границы 10389 метров.

V. Линия прохождения границы Лизиновского сельского поселения по смежеству с Кантемировским муниципальным районом.

От точки стыка границ 68239 линия границы проходит в юго-западном направлении по балке вдоль ручья, по пашне, далее по пастбищу, пересекая ручей, вблизи восточной границы леса Котовый и снова по участку пашни до точки стыка 68236 границ Лизиновского, Шрамовского сельских поселений и Кантемировского муниципального района.

Протяженность границы 2946 метров.

VI. Линия прохождения границы Лизиновского сельского поселения по смежеству с Шрамовским сельским поселением.

От точки стыка границ 68236 линия границы проходит в западном направлении по пашне до точки стыка 27294364 границ Лизиновского, Шрамовского и Александровского сельских поселений.

Протяженность границы 695 метров.

VII. Линия прохождения границы Лизиновского сельского поселения по смежеству с Александровским сельским поселением.

От точки стыка границ 27294364 линия границы проходит в северо-западном направлении по пашне, пересекает балку, снова по пашне до пересечения с лесной полосой в точке 27290394.

От точки 27290394 линия границы идёт в северном направлении по восточной стороне лесной полосы до точки 27290120.

От точки 27290120 линия границы идёт в северном направлении по западной стороне лесной полосы до точки 27289824.

От точки 27289824 линия границы пересекает автомобильную дорогу Россошь-Александровка и идёт в западном направлении по южной стороне лесной полосы до пересечения с лесной полосой в точке стыка 27289873 границ Лизиновского, Александровского и Шекаловского сельских поселений.

Протяженность границы 7067 метров.

VIII. Линия прохождения границы Лизиновского сельского поселения по смежеству с Шекаловским сельским поселением.

От точки стыка границ 27289873 линия границы идёт в северной направлении преимущественно по восточной стороне лесной полосы до точки 27288865.

От точки 27288865 линия границы идёт на запад по северной стороне лесной полосы до пересечения с лесной полосой в точке 27288888.

От точки 27288888 линия границы проходит в северном направлении по восточной стороне лесной полосы до точки 27288248.

От точки 27288248 линия границы идёт в северо-западном направлении по границе между лесными полосами до пересечения с автомобильной дорогой в точке 27287840.

От точки 27287840 линия границы проходит в общем юго-западном направлении вдоль автомобильной дороги до точки 27294208.

От точки 27294208 линия границы идёт в северо-западном направлении по юго-западной стороне лесной полосы, пересекая балки лог Тернновый и лог Питогов до точки 27287872.

От точки 27287872 линия границы идёт в северном направлении по пастбищу до пересечения с лесной полосой в точке стыка 54505 границ Лизиновского, Шекаловского сельских поселений и Ольховатского муниципального района.

Протяженность границы 19148 метров.

IX. Линия прохождения границы Лизиновского сельского поселения по смежеству с Ольховатским муниципальным районом.

От точки стыка границ 54505 линия границы идёт по прямой в северном направлении сначала по пашне с восточной стороны полезащитной лесной полосы, затем, пересекая реку Свинуха, по пастбищу до точки 54510.

От точки 54510 линия границы идет по прямой в западном направлении по контуру пастбища и пашни до точки 54512, которая расположена южнее пересечения полезащитных лесных полос.

От точки 54512 граница идет в северном направлении по прямой по пастбищу с западной стороны лесной полосы до точки 54514, которая расположена на пастбище, севернее от леса Рассыпной.

От точки 54514 линия границы идет в восточном направлении по прямой сначала по пастбищу, а далее по пашне до точки 54522, которая расположена на пашне, севернее реки Свинуха.

От точки 54522 линия границы идет в северо-восточном направлении по прямой сначала по пастбищу, а затем по пашне до точки 54533, которая расположена на западной окраине участка Государственного лесного фонда урочища Черемизов Лес.

От точки 54533 линия границы поворачивает в восточном направлении и идет по прямой по пастбищу, затем по лесу, вновь по пастбищу, далее по пашне до точки 54543, расположенной на пашне, юго-западнее плотины пруда.

От точки 54543 линия границы идет в северном направлении по пашне, далее по пастбищу до пересечения с автомобильной дорогой Россошь-Старобельск в точке 54546, которая является точкой стыка границ Лизиновского, Подгоренского сельских поселений и Ольховатского муниципального района.

Протяженность границы 12456 метров.

Общая протяженность границы 84584 метра.

ОПИСАНИЕ
границ Морозовского сельского поселения Россошанского муниципального района Воронежской области

I. Линия прохождения границы Морозовского сельского поселения по смежеству с Подгоренским сельским поселением.

От точки 27284628, которая является точкой стыка Подгоренского, Лизиновского и Морозовского сельских поселений, линия границы идёт в общем северо-восточном направлении по оси ручья Свинуха до точки 27284438, где ручей впадает в реку Чёрная Калитва.

От точки 27284438 линия границы проходит в северо-восточном направлении по оси реки Чёрная Калитва, вниз по её течению, до точки 27284390, которая является точкой стыка Подгоренского, Морозовского сельских поселений и городского поселения - город Россошь .

Протяженность границы 3277 метров.

II. Линия прохождения границы Морозовского сельского поселения по смежеству с городским поселением - город Россошь .

От точки стыка границ 27284390 линия границы, переезжая полосу отвода ЮВЖД филиала ОАО «РЖД», идёт в общем юго-восточном направлении по оси реки Чёрная Калитва, вниз по её течению, до точки стыка 27284541 границ Морозовского, Евстратовского сельских поселений и городского поселения - город Россошь .

Протяженность границы 3639 метров.

III. Линия прохождения границы Морозовского сельского поселения по смежеству с Евстратовским сельским поселением.

От точки стыка границ 27284541 линия границы проходит в общем юго-восточном направлении по оси реки Чёрная Калитва, вниз по её течению, до точки 27286315 граница идёт в южном направлении, переезжая пойму реки, вверх по склону, далее по контуру пастбища, затем по восточной стороне лесной полосы, пересекая овраг, до точки 27287811.

От точки 27287811 линия границы поворачивает на восток и проходит вдоль южной стороны лесной полосы до точки 27287846.

От точки 27287846 граница идёт в северном направлении по пашне, по западной стороне лесной полосы, вдоль западной границы урочища Бараново, до точки 27287506.

От точки 27287506 линия границы проходит на север по пастбищу, по пойменным землям реки Чёрная Калитва до пересечения с рекой Чёрная Калитва в точке 27286781.

От точки 27286781 граница идёт в общем восточном направлении по оси реки Чёрная Калитва, далее по оси ручья, затем по северной границе озера и снова по оси реки Чёрная Калитва до точки стыка 27287456 границ Евстратовского, Морозовского и Криничанского сельских поселений.

Протяженность границы 32474 метра.

IV. Линия прохождения границы Морозовского сельского поселения по смежеству с Криничанским сельским поселением.

От точки стыка границ 27287456 линия границы идёт в общем южном направлении по пойме реки Чёрная Калитва, вдоль по склону, до пересечения с прибалочной лесной полосой, затем по пашне, далее по восточной стороне лесной полосы, пересекает балку и снова по восточной стороне лесной полосы до точки 27294260.

От точки 27294260 линия границы меняет направление на юго-западное и идёт по прямой вдоль юго-восточной стороны лесной полосы, пересекая автомобильную дорогу, до точки стыка границ Морозовского, Криничанского сельских поселений и Кантемировского муниципального района в точке 68290.

Протяжённость границы 8950 метров.

V. Линия прохождения границы Морозовского сельского поселения по смежеству с Кантемировским муниципальным районом.

От точки стыка границ 68290 линия границы меняет направление на юго-западное и идёт по юго-восточной стороне лесной полосы, по пашне, снова вдоль лесной полосы и опять по пашне, вдоль контура пастбища, до точки 68285.

От точки 68285 линия границы поворачивает на запад и проходит по пашне, далее по пастбищу, переезжая овражно-балочную сеть, вдоль южной стороны прибалочной лесной полосы, затем по южной границе урочища Копанки, по участку пастбища, опять по пашне, пересекая полосу отвода ЮВЖД филиала ОАО «РЖД», до точки стыка 68277 границ Морозовского, Копёнкинского сельских поселений и Кантемировского муниципального района.

Протяженность границы 5264 метра.

VI. Линия прохождения границы Морозовского сельского поселения по смежеству с Копенкинским сельским поселением.

От точки стыка границ 68277 линия границы идёт в общем северо-западном направлении вдоль западной и южной сторон полосы отвода ЮВЖД филиала ОАО «РЖД» до точки 27294263.

От точки 27294263 граница сельского поселения пересекает полосу отвода ЮВЖД филиала ОАО «РЖД» в северном направлении и совпадает с восточной и северной границей посёлка Райновское до точки 27288661.

От точки 27288661 снова пересекает полосу отвода ЮВЖД филиала ОАО «РЖД» и идёт в юго-восточном направлении вдоль полосы её отвода до точки 27288763.

От точки 27288763 линия границы идёт в юго-западном направлении по юго-восточной стороне лесной полосы, пересекая балку, до точки 27294264.

От точки 27294264 граница в общем северном направлении проходит по полевой дороге, затем по восточной стороне контура пастбища до точки 27294240.

От точки 27294240 линия границы идёт в общем юго-западном направлении по контуру пастбища вдоль северной и восточной сторон прибалочных лесных полос до точки 27294189.

От точки 27294189 линия границы в юго-западном направлении проходит по ручью до точки 27294204.

От точки 27294204 линия границы поворачивает на северо-запад по просёлочной дороге, совпадая с восточной границей хутора Ново-Алексеевка, до точки 27294126.

От точки 27294126 линия границы идёт в западном направлении по полевой дороге вдоль северной стороны лесной полосы до пересечения с бровкой балки лог Богоносов в точке 27287620.

От точки 27287620 линия границы идёт в северо-западном направлении по полевой дороге вдоль склона балки к её днищу до пересечения с ручьём в точке 27287558.

От точки 27287558 линия границы проходит в юго-западном направлении по ручью днища балки до точки 27294174.

От точки 27294174 линия границы идёт в северо-западном направлении по ручью, далее по пастбищу вдоль полевой дороги до точки стыка 27294150 границ Морозовского, Лизиновского и Копёнкинского сельских поселений.

Протяженность границы 22036 метров.

VII. Линия прохождения границы Морозовского сельского поселения по смежеству с Лизиновским сельским поселением.

От точки стыка границ 27294150 линия границы идёт в северо-восточном направлении по участку пастбища, затем по пашне, пересекая балку лог Гришин, далее по восточной стороне лесной полосы до точки 27286597.

От точки 27286597 линия границы идёт в восточном направлении по пашне до точки 27286682.

От точки 27286682 линия границы проходит в северо-восточном направлении по юго-восточной стороне лесной полосы до точки 27285677.

От точки 27285677 линия границы идёт по прямой в восточном направлении по северной стороне лесной полосы до точки 27285761.

От точки 27285761 линия границы идёт в общем северном направлении вдоль автомобильной дороги Воронеж – Луганск до точки 27284628.

Протяженность границы 11096 метров.

Общая протяженность границы 86736 метров.

ОПИСАНИЕ
границ Новокалитвенского сельского поселения Россошанского муниципального района Воронежской области

I. Линия прохождения границы Новокалитвенского сельского поселения по смежеству со Старокалитвенским сельским поселением.

От точки стыка границ 27287523 линия границы идёт в восточном направлении по оси реки Чёрная Калитва, вниз по её течению, далее по бровке оврага до пересечения с границей хутора Новая Мельница в точке 27294105.

От точки 27294105 линия границы сельского поселения совпадает с северо-западной границей хутора Новая Мельница до точки 27287384.

От точки 27287384 линия границы проходит в северном направлении по сенокосу до точки 27287191.

От точки 27287191 линия границы идёт по оси реки Чёрная Калитва, вниз по её течению, до точки 27294079.

От точки 27294079 линия границы проходит в общем юго-восточном направлении от реки по сенокосу до точки 27294103.

От точки 27294103 линия границы идёт в общем северо-восточном направлении по северо-западной границе урочища Лужок до точки 27294098.

От точки 27294098 линия границы идёт в северном направлении от урочища Лужок по сенокосу до точки 27294090.

От точки 27294090 линия границы совпадает с юго-восточной границей участка Государственного лесного фонда до точки 27294017.

От точки 27294017 линия границы идёт в восточном направлении по сенокосу, пересекая автомобильную дорогу Россошь-Богучар, до точки 27294039.

Протяженность границы 10024 метра.

II. Линия прохождения границы Новокалитвенского сельского поселения по смежеству с Верхнемамонским муниципальным районом.

От точки стыка границ 27294039 линия границы идёт в южном направлении по оси реки Дон до точки 27001152.

От точки 27001152 линия границы поворачивает в восточном направлении по оси реки Дон до точки 27001142.

От точки 27001142 линия границы идет в южном направлении по оврагу яр Перекопский до точки 27001165.

От точки 27001165 линия границы идет по ломаной в общем южном направлении по границе урочища Перекопское, затем по лесным насаждениям с восточной стороны полевой дороги до точки 27001202.

От точки 27001202 линия границы поворачивает на восток по границе урочища Перекопское до точки пересечения с полезащитной лесной полосой 27001203.

От точки 27001203 линия границы идет по прямой в южном направлении с восточной стороны лесной полосы до точки 27001208.

От точки 27001208 линия границы идёт по прямой на запад с южной стороны лесной полосы до точки пересечения с полевой дорогой в точке 27001210.

От точки 27001210 линия границы проходит по прямой в юго-восточном направлении по полевой дороге, по пашне, затем по северо-восточной границе села Цапково, далее по автомобильной дороге Россошь – Богучар до точки стыка 27001228 границ Новокалитвенского сельского поселения, Верхнемамонского и Богучарского муниципальных районов.

Протяженность границы 24946 метров.

III. Линия прохождения границы Новокалитвенского сельского поселения по смежеству с Богучарским муниципальным районом.

От точки стыка границ 27001228 линия границы проходит в общем юго-западном направлении по пашне, пересекает участок овражно-балочной сети, балку Богучарский яр, снова по пашне, далее поперёк балки Глухой яр, затем по прямой по пашне до точки 27001249.

От точки 27001249 линия границы идёт в общем южном направлении с восточной стороны лесной полосы, по пастбищу, затем по пашне, пересекает балку Дубковатый яр до точки 27001258.

От точки 27001258 линия границы идёт в общем юго-восточном направлении по пашне, пересекает участок овражно-балочной сети, снова по пашне, вдоль северо-восточной стороны лесной полосы до точки 27001269.

От точки 27001269 линия границы идёт в южном направлении по пашне до точки стыка 12124043 границ Новокалитвенского сельского поселения, Богучарского и Кантемировского муниципальных районов.

Протяженность границы 9031 метр.

IV. Линия прохождения границы Новокалитвенского сельского поселения по смежеству с Кантемировским муниципальным районом.

От точки стыка границ 12124043 линия проходит по прямой в западном направлении по пашне, затем по пастбищу, через овраг, далее по урочищу Долгое, переезжая ручей до точки 12124049.

От точки 12124049 линия границы идет по ломаной в общем северо-западном направлении по пастбищу до точки 12124008.

От точки 12124008 линия границы поворачивает на юго-запад и проходит сначала по участку леса, далее по пастбищу, по пашне, снова по пастбищу, пересекая овраг Большой до точки 12124041.

От точки 12124041 линия границы идет в северо-западном направлении по пастбищу с юго-западной стороны оврага Большой, пересекая его, и далее по прямой по контуру пашни до точки 12124020.

От точки 12124020 линия границы поворачивает на юго-запад и проходит по прямой вдоль юго-восточной стороны лесной полосы до точки пересечения с полезащитной лесной полосой - точки 12124046.

От точки 12124046 линия границы идёт в северо-западном направлении вдоль юго-западной стороны лесной полосы до пересечения с лесной полосой в точке 12240003.

От точки 12240003 линия границы проходит в юго-западном направлении по прямой вдоль юго-восточной стороны лесной полосы до точки 12124030, далее по ломаной, не меняя направления, по участкам пашни, по пастбищу до точки 12124038.

От точки 12124038 линия границы поворачивает в общем западном направлении до точки 12124027 по пастбищу южнее лесной полосы и далее по прямой вдоль южной стороны лесной полосы до точки 12124033.

От точки 12124033 линия границы идёт на юго-запад по пашне до точки 12124048, затем на юг по пашне, далее по пастбищу до точки пересечения с лесом Долгий -27294394, которая является точкой стыка границ Новокалитвенского, Криничанского сельских поселений и Кантемировского муниципального района.

Протяженность границы 18010 метров.

V. Линия прохождения границы Новокалитвенского сельского поселения по смежеству с Криничанским сельским поселением.

От точки стыка границ 27294394 линия границы проходит в западном направлении и совпадает с северо-восточной границей леса Долгий до точки 27294391.

От точки 27294391 линия границы идёт в северо-западном направлении от леса Долгий по юго-западной стороне лесной полосы, далее по пашне до точки 27291641.

От точки 27291641 линия границы проходит по ручью днища балки в общем северо-восточном направлении до точки 27291495.

(Продолжение на 9-й стр.)

(Продолжение. Начало на 6-й стр.)

От точки 27291495 линия границы идёт в общем северо-западном направлении, пересекая участок овражно-балочной сети, между лесными полосами, пересекая балку, автомобильную дорогу, затем по северо-восточной стороне лесной полосы, далее по пашне до точки 27290040.

От точки 27290040 линия границы проходит по днищу балки в юго-западном направлении до точки 27290332.

От точки 27290332 линия границы идёт в общем северо-западном направлении по склону балки, затем по пашне, пересекая участок пастбища, по полевой дороге, далее снова по пашне до точки 27294342.

От точки 27294342 линия границы проходит по ручью днища балки Липовый яр до точки 27294273.

От точки 27294273 линия границы поворачивает на северо-запад и идёт, пересекая автомобильную дорогу, вдоль юго-западной стороны лесной полосы, затем по полевой дороге до точки 27288348.

От точки 27288348 линия границы проходит по ломаной в общем северо-восточном направлении от пересечения с полевой дорогой по склону оврага вдоль ручья Криница до точки 27294165.

От точки 27294165 линия границы идёт в северо-западном направлении от ручья Криница до точки 27294152.

От точки 27294152 линия границы проходит в северном направлении по осушительному каналу до точки 27294128.

От точки 27294128 линия границы идёт в общем северо-восточном направлении по полевой дороге до точки стыка 27287523 границ Новокалитвенского, Криничанского и Старокалитвенского сельских поселений.

Протяжённость границы 27014 метров.

Общая протяжённость границы 89025 метров.

ОПИСАНИЕ
границ Новопостояловского сельского поселения Россошанского муниципального района Воронежской области

I. Линия прохождения границы Новопостояловского сельского поселения по смежеству с Подгоренским муниципальным районом.

От точки стыка 53000 линия границы идет в восточном направлении от северо-восточной границы урочища Крейдоватое по балке, далее по пашне, вдоль контура пастбища, пересекая участок пастбища, до точки 53105.

От точки 53105 линия границы идет в северо-восточном направлении по бровке балки, затем по днищу балки вдоль оврага, пересекая его, до точки 53108.

От точки 53108 линия границы проходит в восточном направлении по северной стороне лесной полосы до точки 53111.

От точки 53111 линия границы меняет направление на южное и идёт по контуру пастбища, затем по пашне, восточнее полевой дороги, и снова по пастбищу до точки 53114.

От точки 53114 линия границы поворачивает на юго-запад и проходит по прямой по юго-восточной стороне лесной полосы до точки 53116.

От точки 53116 линия границы идет на юго-восток по прямой по посадкам лесных насаждений вдоль юго-западной стороны лесной полосы до точки 53119.

От точки 53119 линия границы поворачивает на восток и проходит по пашне, вдоль южной стороны лесной полосы, затем по пастбищу, пересекая яр Денисов, до точки стыка 53126 границ Новопостояловского, Поповского сельских поселений и Подгоренского муниципального района.

Протяженность границы 10747 метров.

II. Линия прохождения границы Новопостояловского сельского поселения по смежеству с Поповским сельским поселением.

От точки стыка 53126 линия границы идет в южном направлении по западной стороне полезащитной лесной полосы, далее по пашне и по пастбищу до точки 27280246.

От точки 27280246 линия границы проходит по пастбищу в юго-восточном направлении до точки 27280335.

От точки 27280335 линия границы идёт в южном направлении по пастбищу, пересекая промоины, далее по границе между угодьями по контуру пашни и пастбища, затем по бровке балки, с восточной стороны лесных насаждений до точки 27281214.

От точки 27281214 линия границы поворачивает на восток и идёт по южной стороне лесной полосы до пересечения с бровкой балки в точке 27281190.

От точки 27281190 линия границы идёт по оврагу и спускается к реке Сухая Россошь до точки 27281260.

От точки 27281260 линия границы идёт в южном направлении по оси реки Сухая Россошь, вниз по её течению, до точки 27293730.

От точки 27293730 линия границы проходит в восточном направлении по сенокосу, затем по пашне, пересекает автомобильную дорогу Белгород – Павловск в точке 27281646 пересекая полосу отвода ЮВЖД филиала ОАО «РЖД», до точки 27281647.

От точки 27281647 линия границы идёт в северо-восточном направлении по северо-западной границе полосы отвода ЮВЖД филиала ОАО «РЖД» до точки 27293720.

От точки 27293720 линия границы идёт в общем юго-восточном направлении, пересекая полосу отвода ЮВЖД филиала ОАО «РЖД» и далее по контуру пашни с юго-восточной стороны лесной полосы до точки 27281770.

От точки 27281770 линия границы проходит в восточном направлении по пастбищу вдоль полевой дороги, затем вдоль южной бровки балки яр Липов до точки стыка границ Новопостояловского, Архиповского и Поповского сельских поселений – 27281798.

Протяженность границы 19413 метров.

III. Линия прохождения границы Новопостояловского сельского поселения по смежеству с Алейниковским сельским поселением.

От точки стыка границ 27281798 линия границы проходит в южном направлении по пашне, по пастбищу, пересекая полосу отвода ЮВЖД филиала ОАО «РЖД», пересекает полосу отвода ЮВЖД филиала ОАО «РЖД» в точке 27282884.

От точки 27282884 линия границы идёт в южном направлении вдоль западной границы полосы отвода ЮВЖД филиала ОАО «РЖД» до точки 27282847.

От точки 27282847 линия границы идёт в западном направлении по полевой дороге вдоль контура пастбища до точки 27283814.

От точки 27283814 линия границы идёт на север по пашне до точки 27283755.

От точки 27283755 линия границы идёт в общем западном направлении по ломаной по пашне, далее с северной стороны лесной полосы, южнее границы карьера, затем по карьеру до точки стыка границ Новопостояловского, Евстратовского сельских поселений и городского поселения - город Россошь – 27283732, которая находится на северо-восточной границе кирпичного завода ТОО «Сокэ».

Протяжённость границы 5014 метров.

V. Линия прохождения границы Новопостояловского сельского поселения по смежеству с городским поселением - город Россошь .

От точки стыка границ 27283732 линия границы идет по северной границе кирпичного завода, далее по подъездной дороге к кирпичному заводу до точки 27294777.

От точки 27294777 линия границы поворачивает на север и идёт по полевой дороге, вдоль восточной стороны лесной полосы, восточнее границы производственной зоны птицефабрики, до точки пересечения с лесной полосой в точке 27294773.

От точки 27294773 линия границы проходит в западном направлении по полевой дороге вдоль северной стороны лесной полосы, далее по северной границе птицефабрики до пересечения с автомобильной дорогой Россошь–Нижний Карабут в точке 27294771.

От точки 27294771 линия границы идёт в северо-восточном направлении вдоль юго-восточной границы автомобильной дороги Россошь–Нижний Карабут до точки 27294770.

От точки 27294770 линия границы идёт на север по полевой дороге, далее по западной границе хутора Херсонский до точки 27294755.

От точки 27294755 линия границы проходит в северо-западном направлении по северо-восточной границе балки до пересечения водотока балки с полосой отвода ЮВЖД филиала ОАО «РЖД», пересекает полосу отвода ЮВЖД филиала ОАО «РЖД» в точке 27282884.

От точки 27282884 линия границы идёт в южном направлении вдоль западной границы полосы отвода ЮВЖД филиала ОАО «РЖД» до точки 27294751.

От точки 27294751 линия границы идёт на северо-запад по полевой дороге до пересечения с лесной полосой в точке 27294749.

От точки 27294749 линия границы идёт на юго-запад по юго-восточной стороне лесной полосы, далее по полевой дороге до точки 27294744.

От точки 27294744 линия границы идёт в северо-западном направлении по пашне, далее по северо-восточной стороне лесной полосы до пересечения с автомобильной дорогой Белгород - Павловск в точке 27294741.

От точки 27294741 линия границы идёт в юго-западном направлении вдоль юго-восточной стороны автомобильной дороги до точки 27294740.

От точки 27294740 линия границы идёт в общем северо-западном направлении, пересекая автомобильную дорогу, улице Бородина и далее по восточной и северной границам бывшего землепользования УПП ВОС до пересечения с рекой Сухая Россошь в точке 27294725.

От точки 27294725 линия границы проходит в общем северном направлении по оси реки Сухая Россошь до точки стыка границ Новопостояловского, Архиповского сельских поселений и городского поселения - город Россошь – 27282336, которая расположена в точке пересечения оси реки с мостовым переходом через неё.

Протяженность границы 11873 метра.

VI. Линия прохождения границы Новопостояловского сельского поселения по смежеству с Архиповским сельским поселением.

От точки стыка границ 27282336 линия границы проходит в северном направлении по середине русла реки Сухая Россошь, против её течения, до точки 27282164.

От точки 27282164 линия границы идёт в общем северо-западном направлении по балке Яр Глубокий, далее по северо-восточной стороне лесной полосы, пересекая балку Яр Немецкий до точки 27293727.

От точки 27293727 линия границы идёт по прямой в западном направлении по южной стороне лесной полосы, пересекая балку Яр Рыбинский, до точки 27293737.

От точки 27293737 линия границы идёт в северо-западном направлении с восточной стороны автомобильной дороги Воронеж–Луганск до точки стыка 27281403 границ Новопостояловского, Архиповского сельских поселений и Ольховатского муниципального района.

Протяжённость границы 8122 метра.

VII. Линия прохождения границы Новопостояловского сельского поселения по смежеству с Ольховатским муниципальным районом

От точки 27281401, которая является точкой стыка границ Архиповского, Новопостояловского сельских поселений и Ольховатского муниципального района линия границы идёт до поворотной точки 54605, которая расположена на границе полосы отвода автомобильной дороги, западнее от села Копаны.

От точки 54605 линия границы поворачивает в северо-западном направлении и идет по прямой сначала по автомобильной дороге, оставляя ее на территории Ольховатского муниципального района, затем по пастбищу до точки 54612, которая расположена западнее от участка Государственного лесного фонда.

От точки 54612 линия границы идёт в западном направлении по прямой между лесной полосой и полевой дорогой до точки 54614, которая расположена западнее от участка Государственного лесного фонда.

От точки 54614 линия границы идет в северо-западном направлении по прямой по лесной полосе, оставляя ее на территории Ольховатского муниципального района, до точки 54616, которая расположена на границе контура пашни, западнее черты хутора Новопостояловка.

От точки 54616 линия границы поворачивает в западном направлении и идет по прямой сначала по краю лесной полосы, оставляя ее на территории Россошанского муниципального района, затем по контуру пашни до точки 54618, которая расположена на пастбище, южнее границы лесной полосы.

От точки 54618 линия границы идет в северном направлении по контуру пастбища, оставляя его на территории Россошанского района, до точки 54619, которая расположена южнее урочища Горошкино.

От точки 54619 линия границы поворачивает в северо-восточном направлении и идет по контуру пашни и далее по прямой по краю лесной полосы, оставляя ее на территории Ольховатского муниципального района, до точки 54625, которая расположена на восточной окраине урочища Высокое.

От точки 54625 линия границы идет в северо-западном направлении сначала по северо-восточной границе урочища Высокое, затем по пашне до точки 54626.

От точки 54626 линия границы идет по прямой в северном направлении по урочищу Крейдоватое до точки стыка 53000 Новопостояловского сельского поселения, Подгоренского и Ольховатского муниципальных районов.

Протяжённость границы 13778 метров.

Общая протяжность границы 78196 метров.

ОПИСАНИЕ
границ Подгоренского сельского поселения Россошанского муниципального района Воронежской области

I. Линия прохождения границы Подгоренского сельского поселения по смежеству с городским поселением - город Россошь .

От точки стыка 27294858 линия границы идёт в восточном направлении по оси реки Чёрная Калитва, вниз по её течению, до пересечения с автомобильной дорогой Россошь-Подгорное в точке 27283808.

От точки 27283808 линия границы идёт в общем западном направлении по ломаной по пашне, далее с северной стороны лесной полосы, южнее границы карьера, затем по карьеру до точки стыка границ Новопостояловского, Евстратовского сельских поселений и городского поселения - город Россошь – 27283732, которая находится на северо-восточной границе кирпичного завода ТОО «Сокэ».

Протяжённость границы 5014 метров.

V. Линия прохождения границы Новопостояловского сельского поселения по смежеству с городским поселением - город Россошь .

От точки стыка границ 27283732 линия границы идет по северной границе кирпичного завода, далее по подъездной дороге к кирпичному заводу до точки 27294777.

От точки 27294777 линия границы поворачивает на север и идёт по полевой дороге, вдоль восточной стороны лесной полосы, восточнее границы производственной зоны птицефабрики, до точки пересечения с лесной полосой в точке 27294773.

От точки 27294773 линия границы проходит в западном направлении по полевой дороге вдоль северной стороны лесной полосы, далее по северной границе птицефабрики до пересечения с автомобильной дорогой Россошь–Нижний Карабут в точке 27294771.

От точки 27294771 линия границы идёт в северо-восточном направлении вдоль юго-восточной границы автомобильной дороги Россошь–Нижний Карабут до точки 27294770.

От точки 27294770 линия границы идёт на север по полевой дороге, далее по западной границе хутора Херсонский до точки 27294755.

От точки 27294755 линия границы проходит в северо-западном направлении по северо-восточной границе балки до пересечения водотока балки с полосой отвода ЮВЖД филиала ОАО «РЖД», пересекает полосу отвода ЮВЖД филиала ОАО «РЖД» в точке 27282884.

От точки 27282884 линия границы идёт в южном направлении вдоль западной границы полосы отвода ЮВЖД филиала ОАО «РЖД» до точки 27294751.

От точки 27294751 линия границы идёт на северо-запад по полевой дороге до пересечения с лесной полосой в точке 27294749.

От точки 27294749 линия границы идёт на юго-запад по юго-восточной стороне лесной полосы, далее по полевой дороге до точки 27294744.

От точки 27294744 линия границы идёт в северо-западном направлении по пашне, далее по северо-восточной стороне лесной полосы до пересечения с автомобильной дорогой Белгород - Павловск в точке 27294741.

От точки 27294741 линия границы идёт в юго-западном направлении вдоль юго-восточной стороны автомобильной дороги до точки 27294740.

От точки 27294740 линия границы идёт в общем северо-западном направлении, пересекая автомобильную дорогу, улице Бородина и далее по восточной и северной границам бывшего землепользования УПП ВОС до пересечения с рекой Сухая Россошь в точке 27294725.

От точки 27294725 линия границы проходит в общем северном направлении по оси реки Сухая Россошь до точки стыка границ Новопостояловского, Архиповского сельских поселений и городского поселения - город Россошь – 27282336, которая расположена в точке пересечения оси реки с мостовым переходом через неё.

Протяжённость границы 11873 метра.

VI. Линия прохождения границы Новопостояловского сельского поселения по смежеству с Архиповским сельским поселением.

От точки стыка границ 27282336 линия границы проходит в северном направлении по середине русла реки Сухая Россошь, против её течения, до точки 27282164.

От точки 27282164 линия границы идёт в общем северо-западном направлении по балке Яр Глубокий, далее по северо-восточной стороне лесной полосы, пересекая балку Яр Немецкий до точки 27293727.

От точки 27293727 линия границы идёт по прямой в западном направлении по южной стороне лесной полосы, пересекая балку Яр Рыбинский, до точки 27293737.

От точки 27293737 линия границы идёт в северо-западном направлении с восточной стороны автомобильной дороги Воронеж–Луганск до точки стыка 27281403 границ Новопостояловского, Архиповского сельских поселений и Ольховатского муниципального района.

Протяжённость границы 8122 метра.

VII. Линия прохождения границы Новопостояловского сельского поселения по смежеству с Ольховатским муниципальным районом

От точки 27281401, которая является точкой стыка границ Архиповского, Новопостояловского сельских поселений и Ольховатского муниципального района линия границы идёт до поворотной точки 54605, которая расположена на границе полосы отвода автомобильной дороги, западнее от села Копаны.

От точки 54605 линия границы поворачивает в северо-западном направлении и идет по прямой сначала по автомобильной дороге, оставляя ее на территории Ольховатского муниципального района, затем по пастбищу до точки 54612, которая расположена западнее от участка Государственного лесного фонда.

От точки 54612 линия границы идёт в западном направлении по прямой между лесной полосой и полевой дорогой до точки 54614, которая расположена западнее от участка Государственного лесного фонда.

От точки 54614 линия границы идет в северо-западном направлении по прямой по лесной полосе, оставляя ее на территории Ольховатского муниципального района, до точки 54616, которая расположена на границе контура пашни, западнее черты хутора Новопостояловка.

От точки 54616 линия границы поворачивает в западном направлении и идет по прямой сначала по краю лесной полосы, оставляя ее на территории Россошанского муниципального района, затем по контуру пашни до точки 54618, которая расположена на пастбище, южнее границы лесной полосы.

От точки 54618 линия границы идет в северном направлении по контуру пастбища, оставляя его на территории Россошанского района, до точки 54619, которая расположена южнее урочища Горошкино.

От точки 54619 линия границы поворачивает в северо-восточном направлении и идет по контуру пашни и далее по прямой по краю лесной полосы, оставляя ее на территории Ольховатского муниципального района, до точки 54625, которая расположена на восточной окраине урочища Высокое.

От точки 54625 линия границы идет в северо-западном направлении сначала по северо-восточной границе урочища Высокое, затем по пашне до точки 54626.

От точки 54626 линия границы идет по прямой в северном направлении по урочищу Крейдоватое до точки стыка 53000 Новопостояловского сельского поселения, Подгоренского и Ольховатского муниципальных районов.

Протяжённость границы 13778 метров.

Общая протяжность границы 78196 метров.

ОПИСАНИЕ
границ Подгоренского сельского поселения Россошанского муниципального района Воронежской области

I. Линия прохождения границы Подгоренского сельского поселения по смежеству с городским поселением - город Россошь .

От точки стыка 27294858 линия границы идёт в восточном направлении по оси реки Чёрная Калитва, вниз по её течению, до пересечения с автомобильной дорогой Россошь-Подгорное в точке 27283808.

От точки 27283808 линия границы идёт в общем восточном направлении по проселочной дороге к ручью, далее по по проселочной дороге к ручью, где ручей впадает в реку Чёрная Калитва.

От точки 27294915 линия границы идёт в общем юго-восточном направлении по оси реки Чёрная Калитва, вниз по её течению, далее по пойменным землям до пересечения с осью реки Чёрная Калитва в точке стыка 27284390 границ Подгоренского, Морозовского сельских поселений и городского поселения - город Россошь .

Протяжённость границы – 8461 метр.

II. Линия прохождения границы Подгоренского сельского поселения по смежеству с Морозовским сельским поселением.

От точки стыка границ 27284390 линия границы проходит в юго-западном направлении по оси реки Чёрная Калитва, вверх по её течению, до точки 27284438, где река пересекается с ручьём Свинуха.

От точки 27284438 линия границы идёт в общем юго-западном направлении по оси ручья Свинуха до точки пересечения с автомобильной дорогой Воронеж-Луганск – точки 27284628, которая является точкой стыка Подгоренского, Лизиновского и Морозовского сельских поселений.

Протяженность границы 3277 метров.

III. Линия прохождения границы Подгоренского сельского поселения по смежеству с Лизиновским сельским поселением.

От точки стыка границ 27284628 линия границы проходит в общем северо-западном направлении по оси ручья Свинуха, против его течения, до точки 27295303.

От точки 27295303 линия границы, не меняя направления, идёт по сенокосу до точки 27295298.

От точки 27295298 линия границы поворачивает на юго-запад и совпадает с южной границей посёлка опытной плодово-ягодной станции, далее идёт по полевой дороге вдоль юго-восточной стороны границы садовых участков, пересекая автомобильную дорогу Воронеж-Луганск, ручей, затем по полевой дороге до пересечения с лесной полосой в точке 27295275.

От точки 27295275 линия границы идёт в западном направлении сначала по южной границе Россошанской плодово-ягодной станции вдоль северной стороны лесной полосы, пересекает автомобильную дорогу, далее по пашне вдоль южной стороны лесной полосы до пересечения с садовыми участками в точке стыка границ Подгоренского, Лизиновского и Архиповского сельских поселений – 27284975.

Протяженность границы 9236 метров.

IV. Линия прохождения границы Подгоренского сельского поселения по смежеству с Архиповским сельским поселением.

От точки стыка 27284975 линия границы идёт в северном направлении по западной стороне лесной полосы до точки 27293854.

От точки 27293854 линия границы поворачивает на восток и идёт по пашне до точки 27293851.

От точки 27293851 линия границы идёт в северном направлении по прямой, по восточной стороне лесной полосы, затем по пашне до точки 27293833.

От точки 27293833 линия границы идёт в восточном направлении с северной стороны лесной полосы вдоль полосы отвода автомобильной дороги Россошь – Старобельск до точки 27293832.

От точки 27293832 линия границы идёт в северном направлении по полевой дороге вдоль западной стороны лесной полосы до точки 27293828.

От точки 27293828 линия границы идёт в северо-западном направлении, пересекая балку северо-восточнее её вершины, до точки 27293823.

От точки 27293823 линия границы идёт в общем северо-восточном направлении по склону балки юго-восточной экспозиции до точки 27283816 до пересечения с рекой Чёрная Калитва.

От точки 27283816 линия границы проходит в общем восточном направлении по оси реки Чёрная Калитва до пересечения с восточной стороной полосы отвода автомобильной дороги Воронеж-Миллерово в точке стыка 27294858 границ Подгоренского, Архиповского сельских поселений и городского поселения - город Россошь .

Протяжённость границы - 8403 метра.

Общая протяжённость границы – 29337 метров.

ОПИСАНИЕ
границ Поповского сельского поселения Россошанского муниципального района Воронежской области

I. Линия прохождения границы Поповского сельского поселения по смежеству с Подгоренским муниципальным районом.

От точки стыка границ 53126 линия границы идёт по прямой в восточном направлении по южной стороне лесной полосы до точки 53130.

От точки 53130 линия границы поворачивает на юго-восток, проходит по пашне, далее огибает участок Государственного лесного фонда урочище Кирик, затем снова по пашне вдоль юго-западной стороны лесной полосы до точки 53142.

От точки 53142 линия границы идёт в юго-восточном направлении по пашне, вдоль юго-западной стороны лесной полосы, пересекая участок пастбища, снова по пашне до точки 53147, в которой пересекается с рекой Сухая Россошь.

От точки 53147 линия границы проходит вверх по течению реки Сухая Россошь, совпадая с её осью, до точки 53148.

От точки 53148 линия границы идет в северо-восточном направлении по прямой по пашне, пересекая участок сенокоса, затем по пастбищу, далее по северной границе села Поповка, пересекает полосу отвода Юго-Восточной железной дороги филиала ОАО «РЖД», снова по пастбищу до точки 53154.

От точки 53154 линия границы проходит в восточном направлении по прямой по южной стороне лесной полосы до точки 53158.

От точки 53158 линия границы идет в северо-восточном направлении по прямой по юго-восточной стороне лесной полосы, пересекает балку Яр Рыпшев, далее по северо-западной стороне лесной полосы до точки 53165.

От точки 53165 линия границы идет в юго-восточном направлении по прямой по юго-западной стороне лесной полосы до точки 53166.

От точки 53166 линия границы поворачивает на северо-восток и проходит по северо-западной стороне лесной полосы, далее по пастбищу до точки 53171.

От точки 53171 линия границы идёт в юго-восточном направлении по прямой по пастбищу, далее по юго-западной стороне лесной полосы до точки 53174.

От точки 53174 линия границы проходит в восточном направлении по прямой по пашне до точки 53177.

От точки 53177 линия границы идёт в общем южном направлении и совпадает с северо-восточной границей участка Государственного лесного фонда урочище Парное, далее идёт по юго-восточной границе участка Государственного лесного фонда до точки 53183.

От точки 53183 линия границы проходит по прямой в южном направлении вдоль восточной стороны лесной полосы до точки пересечения с урочищем Высокий лес – точки 53185.

От точки 53185 линия границы идёт в общем юго-восточном направлении, совпадая с границей урочища Высокий лес, до точки стыка границ Поповского, Алейниковского сельских поселений и Подгоренского муниципального района – 53200.

Протяженность границы 27511 метров.

II. Линия прохождения границы Поповского сельского поселения по смежеству с Алейниковским сельским поселением.

От точки стыка границ 53200 линия границы идёт в общем юго-западном направлении по юго-восточной границе урочища Высокий лес до пересечения с автомобильной дорогой Белгород-Павловск, далее через участок Государственного лесного фонда вдоль дороги, затем по юго-восточной стороне лесной полосы до точки 27393717.

От точки 27293717 линия границы проходит в общем западном направлении по южной стороне лесной полосы, далее по пашне, севернее хутора Водяное, далее с северной стороны лесной полосы до точки 27281291.

От точки 27281291 линия границы идёт в юго-восточном направлении по полевой дороге вдоль юго-западной стороны лесной полосы, далее вдоль северо-восточной границы садоводческого товарищества «Локомотив» до точки 27281395.

От точки 27281395 линия границы проходит в юго-западном направлении поперёк склона балки вдоль юго-восточной границы садоводческого товарищества «Локомотив», пересекает балку Яр Вербы и идёт до пересечения с полевой дорогой в точке 27281727.

От точки 27281727 линия границы идёт в общем западном направлении по ломаной вдоль южной бровки балки Яр Липов до точки пересечения Поповского, Новопостояловского и Алейниковского сельских поселений – 27281798.

Протяженность границы 14650 метров.

III. Линия прохождения границы Поповского сельского поселения по смежеству с Новопостояловским сельским поселением.

От точки стыка границ 27281798 линия границы проходит в западном направлении вдоль южной бровки балки Яр Липов, далее по пастбищу вдоль полевой дороги до точки 27281770.

От точки 27281770 линия границы идёт в общем северо-западном направлении по контуру пашни вдоль юго-восточной стороны лесной полосы, пересекает полосу отвода Юго-Восточной железной дороги филиала ОАО «РЖД» до точки 27293720.

От точки 27293720 линия границы идёт в юго-западном направлении с северо-западной стороны полосы отвода Юго-Восточной железной дороги филиала ОАО «РЖД» до точки 27281647.

От точки 27281647 линия границы идёт в западном направлении, пересекает полосу отвода юго-восточной железной дороги в точке 27281646, автомобильную дорогу Белгород-Павловск, затем по пашне и сенокосу до точки 27293730.

От точки 27293730 линия границы идёт в северном направлении по оси реки Сухая Россошь, вверх по её течению до точки 27281260.

От точки 27281260 линия границы поднимается от реки Сухая Россошь к оврагу и идёт по оврагу до пересечения с бровкой балки до точки 27281190.

От точки 27281190 линия границы поворачивает на запад и идёт по южной стороне лесной полосы до точки 27281214.

От точки 27281214 линия границы идёт в северном направлении по восточной стороне лесных насаждений, далее по границе между угодьями по контуру пашни, по пастбищу, пересекая промоины, до точки 27280335.

От точки 27280335 линия границы идёт в северо-западном направлении по пастбищу до точки 27280246.

От точки 27280246 линия границы идёт в северном направлении по пастбищу, далее по пашне, затем с западной стороны полезащитной лесной полосы до точки стыка границ 53126.

Протяженность границы 19413 метров.

Общая протяжённость границы 61574 метра.

ОПИСАНИЕ
границ Старокалитвенского сельского поселения Россошанского муниципального района Воронежской области

I. Линия прохождения границы Старокалитвенского сельского поселения по смежеству с Алейниковским сельским поселением.

От точки стыка границ 27283843 линия границы идёт в западном направлении по южной стороне лесной полосы, пересекая балку Яр Немецкий, до точки 27293727.

От точки 27293727 линия границы идёт по прямой в западном направлении по южной стороне лесной полосы, пересекая балку Яр Рыбинский, до точки 27293737.

От точки 27293737 линия границы идёт в северо-западном направлении с восточной стороны автомобильной дороги Воронеж–Луганск до точки стыка 27281403 границ Новопостояловского, Архиповского сельских поселений и Ольховатского муниципального района.

Протяжённость границы 8122 метра.

VII. Линия прохождения границы Старокалитвенского сельского поселения по смежеству с Ольховатским муниципальным районом

От точки 27281401, которая является точкой стыка границ Архиповского, Новопостояловского сельских поселений и Ольховатского муниципального района линия границы идёт до поворотной точки 54605, которая расположена на границе полосы отвода автомобильной дороги, западнее от села Копаны.

От точки 54605 линия границы поворачивает в северо-западном направлении и идет по прямой сначала по автомобильной дороге, оставляя ее на территории Ольховатского муниципального района, затем по пастбищу до точки 54612, которая расположена западнее от участка Государственного лесного фонда.

От точки 54612 линия границы идёт в западном направлении по прямой между лесной полосой и полевой дорогой до точки 54614, которая расположена западнее от участка Государственного лесного фонда.

От точки 54614 линия границы идет в северо-западном направлении по прямой по лесной полосе, оставляя ее на территории Ольховатского муниципального района, до точки 54616, которая расположена на границе контура пашни, западнее черты хутора Новопостояловка.

От точки 54616 линия границы поворачивает в западном направлении и идет по прямой сначала по краю лесной полосы, оставляя ее на территории Россошанского муниципального района, затем по контуру пашни до точки 54618, которая расположена на пастбище, южнее границы лесной полосы.

От точки 54618 линия границы идет в северном направлении по контуру пастбища, оставляя его на территории Россошанского района, до точки 54619, которая расположена южнее урочища Горошкино.

От точки 54619 линия границы поворачивает в северо-восточном направлении и идет по контуру пашни и далее по прямой по краю лесной полосы, оставляя ее на территории Ольховатского муниципального района, до точки 54625, которая расположена на восточной окраине урочища Высокое.

От точки 54625 линия границы идет в северо-западном направлении сначала по северо-восточной границе урочища Высокое, затем по пашне до точки 54626.

От точки 54626 линия границы идет по прямой в северном направлении по урочищу Крейдоватое до точки стыка 53000 Новопостояловского сельского поселения, Подгоренского и Ольховатского муниципальных районов.

Протяжённость границы 13778 метров.

Общая протяжность границы 78196 метров.

ОПИСАНИЕ
границ Поповского сельского поселения Россошанского муниципального района Воронежской области

I. Линия прохождения границы Поповского сельского поселения по смежеству с Подгоренским муниципальным районом.

От точки стыка границ 53126 линия границы идёт по прямой в восточном направлении по южной стороне лесной полосы до точки 53130.

От точки 53130 линия границы поворачивает на юго-восток, проходит по пашне, далее огибает участок Государственного лесного фонда урочище Кирик, затем снова по пашне вдоль юго-западной стороны лесной полосы до точки 53142.

От точки 53142 линия границы идёт в юго-восточном направлении по пашне, вдоль юго-западной стороны лесной полосы, пересекая участок пастбища, снова по пашне до точки 53147, в которой пересекается с рекой Сухая Россошь.

От точки 53147 линия границы проходит вверх по течению реки Сухая Россошь, совпадая с её осью, до точки 53148.

От точки 53148 линия границы идет в северо-восточном направлении по прямой по пашне, пересекая участок сенокоса, затем по пастбищу, далее по северной границе села Поповка, пересекает полосу отвода Юго-Восточной железной дороги филиала ОАО «РЖД», снова по пастбищу до точки 53154.

От точки 53154 линия границы проходит в восточном направлении по прямой по южной стороне лесной полосы до точки 53158.

От точки 53158 линия границы идет в северо-восточном направлении по прямой по юго-восточной стороне лесной полосы, пересекает балку Яр Рыпшев, далее по северо-западной стороне лесной полосы до точки 53165.

От точки 53165 линия границы идет в юго-восточном направлении по прямой по юго-западной стороне лесной полосы до точки 53166.

От точки 53166 линия границы поворачивает на северо-восток и проходит по северо-западной стороне лесной полосы, далее по пастбищу до точки 53171.

От точки 53171 линия границы идёт в юго-восточном направлении по прямой по пастбищу, далее по юго-западной стороне лесной полосы до точки 53174.

От точки 53174 линия границы проходит в восточном направлении по прямой по пашне до точки 53177.

От точки 53177 линия границы идёт в общем южном направлении и совпадает с северо-восточной границей участка Государственного лесного фонда урочище Парное, далее идёт по юго-восточной границе участка Государственного лесного фонда до точки 53183.

От точки 53183 линия границы проходит по прямой в южном направлении вдоль восточной стороны лесной полосы до точки пересечения с урочищем Высокий лес – точки 53185.

От точки 53185 линия границы идёт в общем юго-восточном направлении, совпадая с границей урочища Высокий лес, до точки стыка границ Поповского, Алейниковского сельских поселений и Подгоренского муниципального района – 53200.

Протяженность границы 27511 метров.

II. Линия прохождения границы Поповского сельского поселения по смежеству с Алейниковским сельским поселением.

От точки стыка границ 53200 линия границы идёт в общем юго-западном направлении по юго-восточной границе урочища Высокий лес до пересечения с автомобильной дорогой Белгород-Павловск, далее через участок Государственного лесного фонда вдоль дороги, затем по юго-восточной стороне лесной полосы до точки 27393717.

От точки 27293717 линия границы проходит в общем западном направлении по южной стороне лесной полосы, далее по пашне, севернее хутора Водяное, далее с северной стороны лесной полосы до точки 27281291.

От точки 27281291 линия границы идёт в юго-восточном направлении по полевой дороге вдоль юго-западной стороны лесной полосы, далее вдоль северо-восточной границы садоводческого товарищества «Локомотив» до точки 27281395.

От точки 27281395 линия границы проходит в юго-западном направлении поперёк склона балки вдоль юго-восточной границы садоводческого товарищества «Локомотив», пересекает балку Яр Вербы и идёт до пересечения с полевой дорогой в точке 27281727.

От точки 27281727 линия границы идёт в общем западном направлении по ломаной вдоль южной бровки балки Яр Липов до точки пересечения Поповского, Новопостояловского и Алейниковского сельских поселений – 27281798.

Протяженность границы 14650 метров.

III. Линия прохождения границы Поповского сельского поселения по смежеству с Новопостояловским сельским поселением.

От точки стыка границ 27281798 линия границы проходит в западном направлении вдоль южной бровки балки Яр Липов, далее по пастбищу вдоль полевой дороги до точки 27281770.

От точки 27281770 линия границы идёт в общем северо-западном направлении по контуру пашни вдоль юго-восточной стороны лесной полосы, пересекает полосу отвода Юго-Восточной железной дороги филиала ОАО «РЖД» до точки 27293720.

От точки 27293720 линия границы идёт в юго-западном направлении с северо-западной стороны полосы отвода Юго-Восточной железной дороги филиала ОАО «РЖД» до точки 27281647.

От точки 27281647 линия границы идёт в западном направлении, пересекает полосу отвода юго-восточной железной дороги в точке 27281646, автомобильную дорогу Белгород-Павловск, затем по пашне и сенокосу до точки 27293730.

От точки 27293730 линия границы идёт в северном направлении по оси реки Сухая Россошь, вверх по её течению до точки 27281260.

От точки 27281260 линия границы поднимается от реки Сухая Россошь к оврагу и идёт по оврагу до пересечения с бровкой балки до точки 27281190.

От точки 27281190 линия границы поворачивает на запад и идёт по южной стороне лесной полосы до точки 27281214.

От точки 27281214 линия границы идёт в северном направлении по восточной стороне лесных насаждений, далее по границе между угодьями по контуру пашни, по пастбищу, пересекая промоины, до точки 27280335.

От точки 27280335 линия границы идёт в северо-западном направлении по пастбищу до точки 27280246.

От точки 27280246 линия границы идёт в северном направлении по пастбищу, далее по пашне, затем с западной стороны полезащитной лесной полосы до точки стыка границ 53126.

Протяженность границы 19413 метров.

Общая протяжённость границы 61574 метра.

ОПИСАНИЕ
границ Старокалитвенского сельского поселения Россошанского муниципального района Воронежской области

I. Линия прохождения границы Старокалитвенского сельского поселения по смежеству с Алейниковским сельским поселением.

От точки стыка границ 27283843 линия границы идёт в западном направлении по южной стороне лесной полосы, пересекая балку Яр Немецкий, до точки 27293727.

От точки 27293727 линия границы идёт по прямой в западном направлении по южной стороне лесной полосы, пересекая балку Яр Рыбинский, до точки 27293737.

От точки 27293737 линия границы идёт в северо-западном направлении с восточной стороны автомобильной дороги Воронеж–Луганск до точки стыка 27281403 границ Новопостояловского, Архиповского сельских поселений и Ольховатского муниципального района.

Протяжённость границы 8122 метра.

VII. Линия прохождения границы Старокалитвенского сельского поселения по смежеству с Ольховатским муниципальным районом

От точки стыка границ 27281401, которая является точкой стыка границ Архиповского, Новопостояловского сельских поселений и Ольховатского муниципального района линия границы идёт до поворотной точки 54605, которая расположена на границе полосы отвода автомобильной дороги, западнее от села Копаны.

От точки 54605 линия границы поворачивает в северо-западном направлении и идет по прямой сначала по автомобильной дороге, оставляя ее на территории Ольховатского муниципального района, затем по пастбищу до точки 54612, которая расположена западнее от участка Государственного лесного фонда.

От точки 54612 линия границы идёт в западном направлении по прямой между лесной полосой и полевой дорогой до точки 54614, которая расположена западнее от участка Государственного лесного фонда.

От точки 54614 линия границы идет в северо-западном направлении по прямой по лесной полосе, оставляя ее на территории Ольховатского муниципального района, до точки 54616, которая расположена на границе контура пашни, западнее черты хутора Новопостояловка.

От точки 54616 линия границы поворачивает в западном направлении и идет по прямой сначала по краю лесной полосы, оставляя ее на территории Россошанского муниципального района, затем по контуру пашни до точки 54618, которая расположена на пастбище, южнее границы лесной полосы.

От точки 54618 линия границы идет в северном направлении по контуру пастбища, оставляя его на территории Россошанского района, до точки 54619, которая расположена южнее урочища Горошкино.

От точки 54619 линия границы поворачивает в северо-восточном направлении и идет по контуру пашни и далее по прямой по краю лесной полосы, оставляя ее на территории Ольховатского муниципального района, до точки 54625, которая расположена на восточной окраине урочища Высокое.

От точки 54625 линия границы идет в северо-западном направлении сначала по северо-восточной границе урочища Высокое, затем по пашне до точки 54626.

От точки 54626 линия границы идет по прямой в северном направлении по урочищу Крейдоватое до точки стыка 53000 Новопостояловского сельского поселения, Подгоренского и Ольховатского муниципальных районов.

(Продолжение. Начало на 6-й стр.)

Приложение 1.1
к Закону Воронежской области
«Об установлении границ, наделении соответствующим статусом, определении административных центров муниципальных образований Бобровского, Воробьевского, Кантемировского районов»
от 12.11.2004 № 70-ОЗ

ОПИСАНИЕ
границ Бобровского муниципального района Воронежской области

I.Линия прохождения границы Бобровского муниципального района по смежеству с Панинским муниципальным районом.

От точки 02030000 линия границы проходит в северо-восточном направлении по реке Смычек до точки 02000473. Затем линия границы проходит в юго-восточном направлении до точки стыка 02007249 по прямой линии. Далее линия границы проходит по прямой линии в общем юго-восточном направлении до точки 29000 пересечения Панинского и Аннинского муниципальных районов.

Протяженность границы 16624 метра.

II. Линия прохождения границы Бобровского муниципального района по смежеству с Аннинским муниципальным районом.

От точки пересечения Панинского и Аннинского муниципальных районов 29000 линия границы проходит в общем юго-восточном направлении по пастбищу балки Воскресенский Лог, далее по пашне, затем между двух лесных полос, далее по опушке лесного массива, с северной стороны, затем по пастбищу балки Каленов Лог, по пашне, по северной стороне лесной полосы, далее по границе блока поселений села Чесменка, по пашне, снова по пастбищу, далее по пашне, опять по пастбищу, пересекая балку Дальний Лог и по пашне до точки стыка 29036. Далее линия границы проходит в общем северо-восточном направлении по середине реки Битюг и далее по опушке лесного массива (урочище Гнилое Болото) до точки пересечения 28000 Аннинского и Таловского муниципальных районов.

Протяженность границы 30367 метров.

III. Линия прохождения границы Бобровского муниципального района по смежеству с Таловским муниципальным районом.

От точки пересечения 28000 Аннинского и Таловского муниципальных районов линия границы проходит в юго-восточном направлении по осушительному каналу, далее по границе кварталов Государственного лесного фонда № 110, 111, 112, 113, 114 в северо-восточном, затем в юго-западном направлении, далее по границе кварталов № 143, 199, 230, 229, 253, 252 до точки 02902061. Далее граница поворачивает на юго-восток и проходит с юго-западной стороны лесной полосы, затем между двух лесных полос до точки 50056. Затем линия границы меняет направление на юго-западное и проходит с юго-восточной стороны лесной полосы, далее по пашне, затем снова с юго-восточной стороны лесной полосы, пересекает Юго-Восточную железную дорогу – филиал ОАО «Российские железные дороги» в точках 50044 и 50042 и далее между двух лесных полос до точки 50040. И снова линия границы меняет направление на юго-восточное и проходит с юго-западной стороны лесной полосы, пересекает балку Шкарин Лог и затем идет с юго-восточной стороны лесной полосы до точки стыка 50032. От точки стыка линия границы проходит в юго-восточном и восточном направлении по юго-западной стороне лесной полосы, затем по пашне и снова по юго-западной стороне лесной полосы. Далее линия границы проходит в юго-западном направлении по середине пруда в логу Шкарин, затем по полосе отвода автомобильной дороги, далее по пашне, затем между двух лесных полос, с юго-восточной стороны лесной полосы до точки 50000 пересечения Таловского и Бутурлиновского муниципальных районов.

Протяженность границы 48230 метров.

IV. Линия прохождения границы Бобровского муниципального района по смежеству с Бутурлиновским муниципальным районом.

От точки 50000 пересечения Бутурлиновского и Таловского муниципальных районов линия границы проходит в северо-западном направлении с южной стороны лесной полосы до точки 49102. Далее линия границы меняет направление на юго-западное и проходит с юго-восточной стороны лесной полосы до точки стыка 02046320. И снова граница проходит с юго-восточной стороны лесной полосы по прямой линии до точки 0500276. Далее меняет направление на северо-западное и проходит с юго-западной стороны лесной полосы до точки 49084. Затем линия границы идет в юго-западное направление с юго-восточной стороны лесной полосы до точки 05000565, затем проходит по пашне в северо-западном и западном направлениях. Далее меняет направление на юго-западное и проходит по ручью в балке Мечеть до точки стыка 4908072. От точки стыка линия границы снова идет в юго-западном направлении по ручью, до точки 4908001, далее меняет направление на юго-восточное и проходит по пашне, затем в юго-западном направлении с юго-восточной стороны лесной полосы до точки 49071. От точки 49071 до точки стыка 4904617 линия границы проходит в северо-западном направлении по прямой линии. Далее линия границы идет в юго-восточном направлении по реке Битюг и по ручью Кисляй до точки пересечения 02048710. Далее снова по реке Битюг (залив Грива) и затем по границе Государственного лесного фонда до точки 49014. Линия границы проходит в юго-восточном направлении по прямой линии с юго-западной стороны лесной полосы до точки 49000 пересечения Бутурлиновского и Павловского муниципальных районов.

Протяженность границы 57459 метров.

V. Линия прохождения границы Бобровского муниципального района по смежеству с Павловским муниципальным районом.

От точки 49000 пересечения Бутурлиновского и Павловского муниципальных районов линия границы проходит в юго-западном направлении по пашне, по пастбищу, по пашне, пересекает автомобильную дорогу на Нижний Кисляй, далее по пастбищу до точки 46070. Затем линия границы проходит в юго-западном направлении по пастбищу, по южной стороне лесной полосы, по пашне, затем по пастбищу, снова по пашне, пересекает автомобильную магистраль «М-Дон» в точке 02050080. Далее линия границы меняет направление на северо-западное и проходит по границе Государственного лесного фонда урочища Поповские Ольхи, урочища Лякино, урочища Большой Лес до точки 2000039. Затем линия границы проходит в юго-западном направлении по пашне, пересекает автомобильную дорогу, снова по пашне до точки 2000044. Далее линия границы проходит в северо-западном направлении по пашне, по юго-восточной стороне лесной полосы, снова по пашне до точки 2000002 пересечения Павловского и Лискинского муниципальных районов.

Протяженность границы 32 350 метров.

VI. Линия прохождения границы Бобровского муниципального района по смежеству с Лискинским муниципальным районом.

От точки 2000002 пересечения Павловского и Лискинского муниципальных районов линия границы проходит в северо-восточном направлении по пашне, по пастбищу в балке Попасная, с юго-восточной стороны лесной полосы, снова по пашне, с юго-восточной стороны лесной полосы до точки стыка 02007325. Далее от точки стыка линия границы проходит в общем северо-западном направлении по пашне, с западной стороны лесной полосы, по пашне, с юго-западной стороны лесной полосы, по пастбищу, пересекает овраг Комковый, снова по пастбищу, в балке Волчьи Норы, затем с юго-западной стороны лесной полосы, далее между двух лесных полос, затем с восточной стороны лесной полосы, с северо-восточной стороны лесной полосы, по пашне, по границе леса Дубровка до точки 02007179. Далее граница меняет направление на северо-восточное и проходит по пашне, по юго-восточной стороне лесной полосы до точки стыка 02007168. Затем линия границы проходит по северо-восточной стороне полосы отвода автомобильной магистрали «М-Дон» до точки 02007150. Далее линия границы проходит по ручью в логу Анновский, по юго-западной стороне лесной полосы, затем по южной стороне лесной полосы, по юго-западной стороне полосы отвода автомобильной магистрали «М-Дон», далее в юго-западном и западном направлении по пашне до точки 02007132. Далее линия границы проходит в общем северо-западном направлении по границе Государственного лесного фонда урочища Звягинцево, урочища Средняя Икорецкая Сосна, пересекает Юго-Восточную железную дорогу – филиал ОАО «Российские железные дороги» и далее по реке Икорец до точки стыка 02901316. От точки стыка линия границы проходит в северо-западном направлении по юго-западной стороне лесной полосы до точки 02007014, далее в северо-восточном направлении с юго-восточной стороны лесной полосы до точки 02007010, затем снова в северо-западном направлении по юго-западной стороне лесной полосы до точки 02007002 и далее в северо-восточном направлении по юго-восточной стороне лесной полосы до точки 02007000 пересечения Лискинского и Каширского муниципальных районов.

Протяженность границы 78089 метров.

VII. Линия прохождения границы Бобровского муниципального района по смежеству с Каширским муниципальным районом.

От точки 02007000 пересечения Лискинского и Каширского муниципальных районов линия границы проходит в северо-восточном направлении по юго-восточной стороне лесной полосы, пересекает автомобильную дорогу, идет по пашне, по тальвегу балки Кустик, далее по пашне, по юго-восточной стороне лесной полосы, по тальвегу балки Лог Большой и снова по пашне до точки стыка 02007257. Далее от точки стыка граница проходит так же в северо-восточном направлении по прямой линии, по пашне, по ручью в логу Дурной, снова по пашне и далее по реке Смычек до точки 02030000 пересечения Каширского и Панинского муниципальных районов.

Протяженность границы 36 245 метров.

Общая протяженность границы Бобровского муниципального района 299 364 метра.

Приложение 1.2
к Закону Воронежской области
«Об установлении границ, наделении соответствующим статусом, определении административных центров муниципальных образований Бобровского, Воробьевского, Кантемировского районов»
от 12.11.2004 № 70-ОЗ

Карты-схемы территории муниципального образования Бобровского муниципального района представляют собой чертёж и не публикуются.

Приложение 1.3
к Закону Воронежской области
«Об установлении границ, наделении соответствующим статусом, определении административных центров муниципальных образований Бобровского, Воробьевского, Кантемировского районов»
от 12.11.2004 № 70-ОЗ

ОПИСАНИЕ
границ городского поселения город Бобров Бобровского муниципального района Воронежской области

I. Линия границы городского поселения город Бобров по смежеству с Сухо-Березовским сельским поселением проходит от точки стыка 02042917 в юго-восточном направлении по юго-западной стороне лесной полосы, далее по середине пруда в логу Березовский, затем по пашне, по юго-западной стороне лесной полосы, по границе Государственного лесного фонда урочища Сиротинская Роща, затем в северо-восточном направлении по реке Битюг до точки стыка 02043372 Сухо-Березовского и Коршевского сельских поселений.

Протяженность границы 15 417 метров.

II. Линия границы городского поселения город Бобров по смежеству с Коршевским сельским поселением проходит в общем северо-восточном направлении от точки стыка 02043372 по реке Битюг до точки стыка 02901172 Коршевского и Слободского сельских поселений.

Протяженность границы 3900 метров.

III. Линия границы городского поселения город Бобров по смежеству со Слободским сельским поселением проходит от точки стыка 02901172 в общем юго-восточном направлении по границе кварталов Государственного лесного фонда № 438, 439, 440, 441, 463, 464, 465, 466, 467, 482, 483, 484,495, 505 до точки стыка 02901275 Слободского и Хреновского сельских поселений.

Протяженность границы 9735 метров.

IV. Линия границы городского поселения город Бобров по смежеству с Хреновским сельским поселением проходит в южном, затем в юго-западном направлении от точки стыка 02901275, по границе кварталов Государственного лесного фонда № 28, 46, 73, 97, 118, 134, 146, 147, 154 до точки стыка 02901350 Хреновского и Семено-Александровского сельских поселений.

Протяженность границы 8796 метров.

V. Линия границы городского поселения город Бобров по смежеству с Семено-Александровским сельским поселением проходит от точки стыка в западном направлении по северной стороне полосы отвода автомобильной дороги, затем в южном направлении по пастбищу, далее в юго-западном направлении по границе Семено-Александровского лесничества, далее по границе Государственного лесного фонда урочища Нечаев Лес, затем по границе блока поселений поселка Заводской до точки стыка 02046784 Семено-Александровского и Пчелиновского сельских поселений.

Протяженность границы 33140 метров.

VI. Линия границы городского поселения город Бобров по смежеству с Пчелиновским сельским поселением от точки стыка 02046784 проходит в общем северо-западном направлении по реке Битюг до точки стыка 02901420 Пчелиновского и Ясенковского сельских поселений.

Протяженность границы 9442 метра.

VII. Линия границы городского поселения город Бобров по смежеству с Ясенковским сельским поселением от точки стыка 02901420 проходит в северо-западном направлении по реке Битюг, далее совпадает с границей блока поселений города Боброва, затем идет по северной стороне полосы отвода Юго-Восточной железной дороги – филиала ОАО «Российские железные дороги» и в западном направлении до точки стыка 02045280 Ясенковского и Никольского сельских поселений.

Протяженность границы 20400 метров.

VIII. Линия границы городского поселения город Бобров по смежеству с Никольским сельским поселением проходит от точки стыка 02045280 в северо-западном направлении по северной стороне полосы отвода Юго-Восточной железной дороги – филиала ОАО «Российские железные дороги», далее в общем северо-восточном направлении по восточной стороне лесной полосы, по тальвегу оврага Протопопов, затем по тальвегу балки Яковлев Лог и по юго-восточной стороне лесной полосы до точки стыка 0204398 Никольского и Верхнеикорецкого сельских поселений.

Протяженность границы 18458 метров.

IX. Линия границы городского поселения город Бобров по смежеству с Верхнеикорецким сельским поселением проходит от точки стыка 02043398 в северо-восточном направлении по юго-восточной стороне лесной полосы до точки стыка 02042917 Верхнеикорецкого и Сухо-Березовского сельских поселений.

Протяженность границы 2730 метров.

Общая протяженность границы городского поселения город Бобров 122018 метров.

ОПИСАНИЕ
границ Анновского сельского поселения Бобровского муниципального района Воронежской области

I. Линия границы Анновского сельского поселения по смежеству с Хреновским сельским поселением проходит от точки стыка 02901414 в юго-восточном направлении по юго-западной стороне лесной полосы, далее в северо-восточном направлении по юго-восточной стороне лесной полосы, затем в юго-восточном направлении по юго-западной стороне лесной полосы, совпадает с границей блока поселений поселка Митрофановка и далее в северо-восточном направлении по полосе отвода автомобильной дороги, до точки стыка 02901424 Хреновского и Тройнянского сельских поселений.

Протяженность границы 7005 метров.

II. Линия границы Анновского сельского поселения по смежеству с Тройнянским сельским поселением проходит от точки стыка 02901424 в юго-восточном направлении по юго-западной стороне лесной полосы до точки стыка 02046320 Тройнянского сельского поселения и Бутурлиновского муниципального района.

Протяженность границы 3270 метров.

III. Линия границы Анновского сельского поселения по смежеству с Бутурлиновским муниципальным районом проходит от точки стыка 02046320 в юго-западном направлении с юго-восточной стороны лесной полосы по прямой линии до точки 0500276. Далее меняет направление на северо-западное и проходит с юго-западной стороны лесной полосы до точки 49084. Затем линия границы идет в юго-западном направлении с юго-восточной стороны лесной полосы до точки 05000565, затем проходит по пашне в северо-западном и западном направлениях. Далее меняет направление на юго-западное и проходит по ручью в балке Мечеть до точки стыка 4908072 Бутурлиновского муниципального района и Октябрьского сельского поселения.

Протяженность границы 15298 метров.

IV. Линия границы Анновского сельского поселения по смежеству с Октябрьским сельским поселением проходит от точки стыка 4908072 в северо-западном направлении по пастбищу в балке Филатов Лог, далее по юго-западной стороне лесной полосы, затем в северо-восточном направлении по юго-восточной стороне лесной полосы до точки стыка 02901508 Октябрьского и Семено-Александровского сельских поселений.

Протяженность границы 5872 метра.

V. Линия границы Анновского сельского поселения по смежеству с Семено-Александровским сельским поселением проходит в общем северо-восточном направлении от точки стыка 02901508 по юго-восточной стороне лесной полосы, затем по полосе отвода автомобильной дороги до точки стыка 02901414 Семено-Александровского и Хреновского сельских поселений.

Протяженность границы 6568 метров.

Общая протяженность границы Анновского сельского поселения 38013 метров.

ОПИСАНИЕ
границ Верхнеикорецкого сельского поселения Бобровского муниципального района Воронежской области

I. Линия границы Верхнеикорецкого сельского поселения по смежеству с Юдановским сельским поселением проходит от точки стыка 02007257 в юго-восточном направлении по юго-западной стороне лесной полосы, далее в южном направлении по полосе отвода автомобильной дороги, затем совпадает с границей блока поселений села Верхний Икорец и снова в юго-восточном направлении по сенокосам до точки стыка 02042168 Юдановского и Сухо-Березовского сельских поселений.

Протяженность границы 7281 метр.

II.Линия границы Верхнеикорецкого сельского поселения по смежеству с Сухо-Березовским сельским поселением проходит от точки стыка 02042168 в общем юго-восточном направлении по сенокосам, по границе Государственного лесного фонда урочища Сосна, пересекает Яр Заячий и далее по юго-западной стороне лесной полосы до точки стыка 02042917 Сухо-Березовского сельского поселения и городского поселения город Бобров.

Протяженность границы 9476 метров.

III. Линия границы Верхнеикорецкого сельского поселения по смежеству с городским поселением город Бобров проходит от точки стыка 02042917 в юго-западном направлении по юго-восточной стороне лесной полосы до точки стыка 02043398 городского поселения город Бобров с Никольским сельским поселением.

Протяженность границы 2730 метров.

IV. Линия границы Верхнеикорецкого сельского поселения по смежеству с Никольским сельским поселением проходит от точки стыка 02043398 в западном направлении по пашне, далее в юго-западном направлении по юго-восточной стороне лесной полосы, снова в западном направлении по южной стороне лесной полосы, пересекает балку Данковский Лог, идет по ручью в логу Бобровский, далее в северо-западном направлении по границе Государственного лесного фонда урочища Казенное и затем в юго-западном направлении по реке Икорец до точки стыка 02901316 Никольского сельского поселения и Лискинского муниципального района.

Протяженность границы 14199 метров.

V. Линия границы Верхнеикорецкого сельского поселения по смежеству с Лискинским муниципальным районом проходит от точки стыка 02901316 в северо-западном направлении по юго-западной стороне лесной полосы до точки 02007014, далее в северо-восточном направлении с юго-восточной стороны лесной полосы до точки 02007010, затем снова в северо-западном направлении по юго-западной стороне лесной полосы до точки 02007002 и далее в северо-восточном направлении по юго-восточной стороне лесной полосы до точки 02007000 пересечения Лискинского и Каширского муниципальных районов.

Протяженность границы 13815 метров.

VI. Линия границы Верхнеикорецкого сельского поселения по смежеству с Каширским муниципальным районом проходит от точки 02007000 в северо-восточном направлении по юго-восточной стороне лесной полосы, пересекает автомобильную дорогу, идет по пашне, по тальвегу балки Кустик, далее по пашне, по юго-восточной стороне лесной полосы, по тальвегу балки Лог Большой и снова по пашне до точки стыка 02007257 Каширского муниципального района и Юдановского сельского поселения.

Протяженность границы 12934 метра.

Общая протяженность границы Верхнеикорецкого сельского поселения 60435 метров.

ОПИСАНИЕ
границ Коршевского сельского поселения Бобровского муниципального района Воронежской области

I. Линия границы Коршевского сельского поселения по смежеству с Шишовским сельским поселением проходит от точки стыка 02040752 в общем юго-восточном направлении по юго-западной стороне лесной полосы, пересекает Солдатский Лог, далее снова по юго-западной стороне лесной полосы, по ручью в логу Крушинов и вновь по юго-западной стороне лесной полосы, совпадает с границей блока поселений села Шишовка, по границе Государственного лесного фонда урочища Горелые Коблы, до точки стыка 02901158 Шишовского и Слободского сельских поселений.

Протяженность границы 19866 метров.

II. Линия границы Коршевского сельского поселения по смежеству со Слободским сельским поселением проходит от точки стыка 02901158 в общем, юго-западном направлении по реке Битюг до точки стыка 02901172 Слободского сельского поселения и городского поселения город Бобров.

Протяженность границы 7081 метр.

III. Линия границы Коршевского сельского поселения по смежеству с городским поселением город Бобров проходит от точки стыка 02901172 в общем юго-западном направлении по реке Битюг, совпадая с границей блока поселений село Коршево до точки стыка 02043372 городского поселения город Бобров и Сухо-Березовского сельского поселения.

Протяженность границы 3900 метров.

IV. Линия границы Коршевского сельского поселения по смежеству с Сухо-Березовским сельским поселением проходит от точки стыка 02043372 в общем северо-западном направлении, совпадает с границей блока поселений село Коршево, по пашне, по юго-западной стороне лесной полосы, по полосе отвода автомобильной дороги до точки стыка 02041638 Сухо-Березовского и Юдановского сельских поселений.

Протяженность границы 13708 метров.

V. Линия границы Коршевского сельского поселения по смежеству с Юдановским сельским поселением от точки стыка 02041638 проходит в северо-западном направлении по полосе отвода автомобильной дороги, затем в северо-восточном направлении по полосе отвода автомобильной дороги до точки стыка 02040752 Юдановского и Шишовского сельских поселений.

Протяженность границы 4720 метров.

Общая протяженность границы Коршевского сельского поселения 49275 метров.

ОПИСАНИЕ
границ Липовского сельского поселения Бобровского муниципального района Воронежской области

I. Линия границы Липовского сельского поселения по смежеству с Пчелиновским сельским поселением от точки стыка 02007168 проходит в юго-восточном направлении по северо-восточной стороне полосы отвода автомобильной магистрали «М-Дон», затем в северо-восточном направлении по тальвегу балки Липовый Лог, по пашне, по юго-западной стороне лесной полосы, по тальвегу яра Малиновый, совпадает с границей блока поселений поселка Лугань и затем по сенокосам до точки стыка 02047566 Пчелиновского и Мечетского сельских поселений.

Протяженность границы 14544 метра.

II. Линия границы Липовского сельского поселения по смежеству с Мечетским сельским поселением проходит от точки стыка 02047566 в общем юго-восточном направлении по реке Битюг до точки стыка 4904617 Мечетского сельского поселения и Бутурлиновского муниципального района.

Протяженность границы 10308 метров.

III. Линия границы Липовского сельского поселения по смежеству с Бутурлиновским муниципальным районом проходит от точки стыка 4904617 в юго-восточном направлении по реке Битюг до точки стыка 02048710 Бутурлиновского муниципального района и Шестаковского сельского поселения.

Протяженность границы 1376 метров.

IV. Линия границы Липовского сельского поселения по смежеству с Шестаковским сельским поселением проходит от точки стыка 02048710 в юго-западном направлении по реке Битюг, далее в северо-западном направлении по границе кварталов № 26-35 урочища Липовская Дача Бутурлиновского лесхоза (лес Боярский), по юго-западной стороне полосы отвода автомобильной магистрали «М-Дон», далее в юго-западном направлении по пашне до точки стыка 02007325 Шестаковского сельского поселения и Лискинского муниципального района.

Протяженность границы 18268 метров.

V. Линия границы Липовского сельского поселения по смежеству с Лискинским муниципальным районом проходит от точки стыка 02007325 в общем северо-западном направлении по пашне, с западной стороны лесной полосы, по пашне, с юго-западной стороны лесной полосы, по пастбищу, пересекает овраг Комковый, снова по пастбищу, в балке Волчьи Норы, затем с юго-западной стороны лесной полосы, далее между двух лесных полос, затем с восточной стороны лесной полосы, с северо-восточной стороны лесной полосы, по пашне, по границе леса Дубровка до точки 02007179. Далее граница меняет направление на северо-восточное и проходит по пашне, по юго-восточной стороне лесной полосы до точки стыка 02007168 Лискинского муниципального района и Пчелиновского сельского поселения.

Протяженность границы18448 метров.

Общая протяженность границы Липовского сельского поселения 62944 метра.

ОПИСАНИЕ
границ Мечетского сельского поселения Бобровского муниципального района Воронежской области

I. Линия границы Мечетского сельского поселения по смежеству с Семено-Александровским сельским поселением проходит в восточном направлении от точки стыка 02901509 по сенокосам, по южной стороне лесной полосы, по пашне, пересекает сенокосы в урочище Живой Мост, далее в юго-восточном направлении по ручью в балке Буравль, затем в северо-восточном направлении по юго-восточной стороне полосы отвода автомобильной дороги до точки стыка 02901518 Семено-Александровского и Октябрьского сельских поселений.

Протяженность границы 10776 метров.

II. Линия границы Мечетского сельского поселения с Октябрьским сельским поселением проходит от точки стыка 02901518 в юго-восточном направлении по юго-западной стороне лесной полосы, по пашне, снова по юго-западной стороне лесной полосы, далее в юго-западном направлении, по северо-западной стороне лесной полосы, по юго-восточной стороне лесной полосы, далее в юго-восточном направлении по реке Мечеть, совпадает с границей блока поселений поселка Красный и далее в юго-западном направлении по пашне до точки стыка 02901524 Октябрьского сельского поселения и Бутурлиновского муниципального района.

Протяженность границы 13406 метров.

III. Линия границы Мечетского сельского поселения по смежеству с Бутурлиновским муниципальным районом проходит сначала в северо-западном, затем в юго-западном направлении по прямой линии до точки стыка 4904617 Бутурлиновского муниципального района и Липовским сельским поселением.

Протяженность границы 7043 метра.

IV. Линия границы Мечетского сельского поселения по смежеству с Липовским сельским поселением проходит от точки стыка 4904617 в общем северо-западном направлении по реке Битюг до точки стыка 02047566 Липовского и Пчелиновского сельских поселений.

Протяженность границы 10308 метров.

V. Линия границы Мечетского сельского поселения по смежеству с Пчелинским сельским поселением проходит от точки стыка 02047566 в северо-западном и северном направлениях по реке Битюг до точки стыка 02901509 Пчелиновского и Семено-Александровского сельских поселений.

Протяженность границы 6741 метр.

Общая протяженность границы Мечетского сельского поселения 48274 метра.

ОПИСАНИЕ
границ Никольского сельского поселения Бобровского муниципального района Воронежской области

I. Линия границы Никольского сельского поселения по смежеству с Верхнеикорецким сельским поселением проходит от точки стыка 02901316 в северо-восточном направлении по реке Икорец, затем в юго-восточном направлении по границе Государственного лесного фонда урочища Казенное, далее в восточном направлении по ручью в логу Бобровский, пересекает балку Данковский Лог, по южной стороне лесной полосы, далее в северо-восточном направлении по юго-восточной стороне лесной полосы и в восточном направлении по пашне до точки стыка 02043398 Верхнеикорецкого сельского поселения и городского поселения город Бобров.

Протяженность границы 14199 метров.

II. Линия границы Никольского сельского поселения по смежеству с городским поселением – город Бобров проходит от точки стыка 02043398 в юго-западном направлении по юго-восточной стороне лесной полосы, по тальвегу балки Яковлев Лог, по тальвегу оврага Протопопов, по восточной стороне лесной полосы, далее в юго-восточном направлении по северной стороне полосы отвода Юго-Восточной железной дороги – филиал ОАО «Российские железные дороги» до точки стыка 02045280 городского поселения - город Бобров и Ясенковского сельского поселения.

Протяженность границы 18458 метров.

III. Линия границы Никольского сельского поселения по смежеству с Ясенковским сельским поселением проходит от точки стыка 02045280 в южном направлении между двух лесных полос, затем по восточной стороне лесной полосы до точки стыка 02046221 Ясенковского и Пчелиновского сельских поселений.

Протяженность границы 6223 метра.

IV. Линия границы Никольского сельского поселения по смежеству с Пчелиновским сельским поселением от точки стыка 02046221 проходит в южном направлении по восточной стороне лесной полосы и далее в западном направлении по пастбищу до точки стыка 02007323 Пчелиновского сельского поселения и Лискинского муниципального района.

Протяженность границы 2611 метров.

V. Линия границы Никольского сельского поселения по смежеству с Лискинским муниципальным районом от точки стыка 02007323 проходит по северо-восточной стороне полосы отвода автомобильной магистрали «М-Дон» до точки 02007150. Далее линия границы проходит по ручью в логу Анновский, по юго-западной стороне лесной полосы, затем по южной стороне лесной полосы, по юго-западной стороне полосы отвода автомобильной магистрали «М-Дон», далее в юго-западном и западном направлении по пашне до точки 02007132. Далее линия границы проходит в общем, северо-западном направлении по границе Государственного лесного фонда урочища Звягинцево, урочища Средняя Икорецкая Сосна, пересекает Юго-Восточную железную дорогу – филиал ОАО «Российские железные дороги» и далее по реке Икорец до точки стыка 02901316 Лискинского муниципального района с Верхнеикорецким сельским поселением.

Протяженность границы 33999 метров.

Общая протяженность границы Никольского сельского поселения 75490 метров.

ОПИСАНИЕ
границ Октябрьского сельского поселения Бобровского муниципального района Воронежской области

I. Линия границы Октябрьского сельского поселения по смежеству с Семено-Александровским сельским поселением проходит от точки стыка 02901518 в северо-восточном направлении по полосе отвода автомобильной дороги, затем в северо-западном направлении по юго-западной стороне лесной полосы, далее снова в северо-восточном направлении по пашне, по тальвегу балки Буравль, затем в юго-восточном направлении по северо-восточной стороне лесной полосы до точки стыка 02901508 Семено-Александровского и Анновского сельских поселений.

Протяженность границы 10848 метров.

II. Линия границы Октябрьского сельского поселения по смежеству с Анновским сельским поселением проходит от точки стыка 02901508 в юго-западном направлении по юго-восточной стороне лесной полосы, затем в юго-восточном направлении по юго-западной стороне лесной полосы, по пастбищу до точки стыка 4908072 Анновского сельского поселения и Бутурлиновского муниципального района.

Протяженность границы 5872 метра.

III. Линия границы Октябрьского сельского поселения по смежеству с Бутурлиновским муниципальным районом проходит от точки стыка 4908072 в юго-западном направлении по ручью до точки 4908001, далее меняет направление на юго-восточное и проходит по пашне, затем в юго-западном направлении с юго-восточной стороны лесной полосы до точки 49071. Далее линия границы проходит в северо-западном направлении по прямой линии до точки стыка 02901524 Бутурлиновского муниципального района и Мечетского сельского поселения.

Протяженность границы 14640 метров.

IV. Линия границы Октябрьского сельского поселения по смежеству с Мечетским сельским поселением проходит от точки стыка 02901524 в северо-восточном направлении по пашне, совпадает с границей блока поселений поселок Красный, далее в северо-западном направлении по реке Мечеть, затем в северо-восточном направлении по юго-восточной стороне лесной полосы, по северо-западной стороне лесной полосы, далее в северо-западном направлении по юго-западной стороне лесной полосы, по пашне и снова по юго-западной стороне лесной полосы до точки стыка 02901518 Мечетского и Семено-Александровского сельских поселений.

Протяженность границы 13406 метров.

Общая протяженность границы Октябрьского сельского поселения 44766 метров.

ОПИСАНИЕ
границ Пчелиновского сельского поселения Бобровского муниципального района Воронежской области

I. Линия границы Пчелиновского сельского поселения по смежеству с Ясенковским сельским поселением проходит от точки стыка 02046221 в общем северо-восточном направлении сначала по южной стороне лесной полосы, затем по северо-западной стороне лесной полосы, по пашне, далее совпадает с границей блока поселений села Николо-Варваринка, снова по пашне и далее по сенокосам до точки стыка 02901420 Ясенковского сельского поселения и городского поселения город Бобров.

Протяженность границы 8170 метров.

II. Линия границы Пчелиновского сельского поселения по смежеству с городским поселением город Бобров проходит от точки стыка 02901420 в общем, юго-восточном направлении по реке Битюг до точки стыка 02046784 городского поселения – город Бобров и Семено-Александровского сельского поселения.

Протяженность границы 9442 метра.

III. Линия границы Пчелиновского сельского поселения по смежеству с Семено-Александровским сельским поселением проходит от точки стыка 02046784 до точки стыка 02901509 в юго-западном направлении по реке Битюг до пересечения Семено-Александровского и Мечетского сельских поселений.

Протяженность границы 1794 метра.

IV. Линия границы Пчелиновского сельского поселения по смежеству с Мечетским сельским поселением проходит от точки стыка 02901509 в южном и юго-восточном направлениях по реке Битюг до точки стыка 02047566 Мечетского и Липовского сельских поселений.

Протяженность границы 6741 метр.

V. Линия границы Пчелиновского сельского поселения по смежеству с Липовским сельским поселением проходит от точки стыка 02047566 в юго-западном направлении по сенокосам, совпадает с границей блока поселений поселка Лугань, по тальвегу яра Малиновый, по юго-западной стороне лесной полосы, по пашне и снова по тальвегу балки Липовый Лог, далее в северо-западном направлении по северо-восточной стороне полосы отвода автомобильной магистрали «М-Дон» до точки стыка 02007168 Липовского сельского поселения и Лискинского муниципального района.

Протяженность границы 14544 метра.

VI. Линия границы Пчелиновского сельского поселения по смежеству с Лискинским муниципальным районом проходит от точки стыка 02007168 в северо-западном направлении по северо-восточной стороне полосы отвода автомобильной магистрали «М-Дон» до точки стыка 02007323 Лискинского муниципального района и Никольского сельского поселения.

Протяженность границы 3711 метров.

VII. Линия границы Пчелиновского сельского поселения по смежеству с Никольским сельским поселением проходит от точки стыка 02007323 в восточном направлении по пастбищу, далее в северном направлении по восточной стороне лесной полосы до точки стыка 02046221 Никольского и Ясенковского сельских поселений.

Протяженность границы 2611 метров.

Общая протяженность границы Пчелиновского сельского поселения 47013 метров.

ОПИСАНИЕ
границ Семено-Александровского сельского поселения Бобровского муниципального района Воронежской области

I. Линия границы Семено-Александровского сельского поселения по смежеству с Хреновским сельским поселением проходит от точки стыка 02901350 в юго-восточном направлении по полосе отвода автомобильной дороги до точки стыка 02901414 Хреновского и Анновского сельских поселений.

Протяженность границы 11378 метров.

II. Линия границы Семено-Александровского сельского поселения по смежеству с Анновским сельским поселением проходит от точки стыка 02901414 в общем, юго-западном направлении сначала по полосе отвода автомобильной дороги, затем по юго-восточной стороне лесной полосы до точки стыка 02901508 Анновского и Октябрьского сельских поселений.

Протяженность границы 6568 метров.

III. Линия границы Семено-Александровского сельского поселения по смежеству с Октябрьским сельским поселением проходит от точки стыка 02901508 сначала в северо-западном направлении по северо-восточной стороне лесной полосы, затем в юго-западном направлении по тальвегу балки Буравль, по пашне и далее по юго-западной стороне лесной полосы, по полосе отвода автомобильной дороги до точки стыка 02901518 Октябрьского и Мечетского сельских поселений.

Протяженность границы 10848 метров.

IV. Линия границы Семено-Александровского сельского поселения по смежеству с Мечетским сельским поселением проходит от точки стыка 02901518 в юго-западном направлении по полосе отвода автомобильной дороги, затем в северо-западном направлении по тальвегу балки Буравль, по сенокосам в урочище Живой Мост, по южной стороне лесной полосы и по сенокосам до точки стыка 02901509 Мечетского и Пчелиновского сельских поселений.

Протяженность границы 10776 метров.

V. Линия границы Семено-Александровского сельского поселения по смежеству с Пчелиновским сельским поселением проходит в общем, северо-восточном направлении от точки стыка 02901509 по реке Битюг до точки стыка 02046784 Пчелиновского сельского поселения и городского поселения город Бобров.

Протяженность границы 1794 метра.

VI. Линия границы Семено-Александровского сельского поселения по смежеству с городским поселением город Бобров проходит в северо-восточном направлении по границе блока поселений поселка Заводской, по границе Государственного лесного фонда урочища Нечаев Лес, по границе Семено-Александровского лесничества, затем в северном направлении по пастбищу, далее в восточном направлении по северной стороне полосы отвода автомобильной дороги до точки стыка 02901350 городского поселения город Бобров и Хреновского сельского поселения.

Протяженность границы 33140 метров.

Общая протяженность границы Семено-Александровского сельского поселения 74504 метра.

ОПИСАНИЕ
границ Слободского сельского поселения Бобровского муниципального района Воронежской области

I. Линия границы Слободского сельского поселения по смежеству с Аннинским муниципальным районом проходит от точки стыка 29036 в общем северо-восточном направлении по середине реки Битюг и далее по опушке лесного массива (урочище Гнилое Болото) до точки пересечения 28000 Аннинского и Таловского муниципальных районов.

Протяженность границы 11032 метра.

II. Линия границы Слободского сельского поселения по смежеству с Таловским муниципальным районом проходит от точки пересечения 28000 в юго-восточном направлении по осушительному каналу, далее по границе кварталов Государственного лесного фонда № 110, 111, 112, 113, 114 в северо-восточном, затем в юго-западном направлении, далее по границе кварталов № 143, 199, 230, 229, 253, 252 до точки 02902061. Далее граница поворачивает на юго-восток и проходит с юго-западной стороны лесной полосы, затем между двух лесных полос до точки 50056. Затем линия границы меняет направление на юго-западное и проходит с юго-восточной стороны лесной полосы, далее по пашне, затем снова с юго-восточной стороны лесной полосы, пересекает Юго-Восточную железную дорогу – филиал ОАО «Российские железные дороги» в точках 50044 и 50042 и далее между двух лесных полос до точки 50040. И снова линия границы меняет направление на юго-восточное и проходит с юго-западной стороны лесной полосы, пересекает балку Шкарин Лог и затем идет с юго-восточной стороны лесной полосы до точки стыка 50032 Таловского муниципального района и Тройнянского сельского поселения.

Протяженность границы 35829 метров.

III. Линия границы Слободского сельского поселения по смежеству с Тройнянским сельским поселением проходит от точки стыка 50032 в юго-западном направлении по юго-восточной стороне лесной полосы, по пашне, затем в северо-западном направлении по середине пруда в балке Бунарская Лощина до точки стыка 02901386 Тройнянского и Хреновского сельских поселений.

Протяженность границы 4707 метров.

IV. Линия границы Слободского сельского поселения по смежеству с Хреновским сельским поселением проходит от точки стыка 02901386 в общем северо-западном направлении, сначала по тальвегу балки Бунарская Лощина, затем по северо-западной стороне лесной полосы, далее по полосе отвода автомобильной дороги, затем линия границы совпадает с границей блока поселений село Хреновое и далее проходит по границе кварталов Государственного лесного фонда № 52, 51, 50, 49, 48, 47 до точки стыка 02901275 Хреновского сельского поселения и городского поселения город Бобров.

Протяженность границы 20227 метров.

V. Линия границ

(Продолжение. Начало на 6-й стр.)

Битюг до точки стыка 02901158 Коршевского и Шишовского сельских поселений.

Протяженность границы 7081 метр.

VII. Линия границы Слободского сельского поселения по смежеству с Шишовским сельским поселением проходит от точки стыка 02901158 в общем северо-восточном направлении по реке Битюг, затем по опушке лесного массива и далее по границе кварталов Государственного лесного фонда № 149, 85, 86, 87, 30, 31, 32, 33 до точки стыка 02041799 Шишовского и Чесменского сельских поселений.

Протяженность границы 10604 метра.

VIII. Линия границы Слободского сельского поселения по смежеству с Чесменским сельским поселением проходит в северо-восточном направлении от точки стыка 02041799 по реке Битюг до точки стыка 29036 Чесменского сельского поселения и Аннинского муниципального района.

Протяженность границы 1427 метров.

Общая протяженность границы Слободского сельского поселения 100642 метра.

ОПИСАНИЕ границ Сухо-Березовского сельского поселения Бобровского муниципального района Воронежской области

I. Линия границы Сухо-Березовского сельского поселения по смежеству с Коршевским сельским поселением проходит от точки стыка 02041638 в общем юго-восточном направлении по полосе отвода автомобильной дороги, по юго-западной стороне лесной полосы, по пашне, совпадает с границей блока поселений села Коршево, до точки стыка 02043372 Коршевского сельского поселения и городского поселения город Бобров.

Протяженность границы 13708 метров.

II. Линия границы Сухо-Березовского сельского поселения по смежеству с городским поселением город Бобров проходит от точки стыка 02043372 сначала в юго-западном направлении по реке Битюг, затем в северо-западном направлении по границе Государственного лесного фонда урочища Сиротинская Роща, по юго-западной стороне лесной полосы, по пашне, далее по середине пруда в логу Березовский и снова по юго-западной стороне лесной полосы до точки стыка 02042917 городского поселения город Бобров и Верхнеикорецкого сельского поселения.

Протяженность границы 15417 метров.

III. Линия границы Сухо-Березовского сельского поселения по смежеству с Верхнеикорецким сельским поселением проходит от точки стыка 02042917 в общем северо-западном направлении по юго-западной стороне лесной полосы, пересекает яр Заячий, идет по границе Городского лесного фонда урочища Сосна, затем по сенокосам до точки стыка 02042168 Верхнеикорецкого и Юдановского сельских поселений.

Протяженность границы 9476 метров.

IV. Линия границы Сухо-Березовского сельского поселения по смежеству с Юдановским сельским поселением проходит от точки стыка 02042168 сначала в северо-восточном направлении по реке Икорец, затем в юго-восточном направлении по просеке урочища Гора Шип-Курган, урочища Сосны, по пашне, пересекает балку Холодный Лог и далее идет по юго-западной стороне лесной полосы, затем в северо-восточном направлении проходит по юго-восточной стороне лесной полосы до точки стыка 02041638 Юдановского и Коршевского сельских поселений.

Протяженность границы 15947 метров.

Общая протяженность границы Сухо-Березовского сельского поселения 54548 метров.

Описание границ Тройнянского сельского поселения Бобровского муниципального района Воронежской области

I. Линия границы Тройнянского сельского поселения по смежеству с Таловским муниципальным районом проходит от точки стыка 50032 в юго-восточном и восточном направлениях по юго-западной стороне лесной полосы, затем по пашне и снова по юго-западной стороне лесной полосы. Далее линия границы проходит в юго-западном направлении по середине пруда в логу Шкарин, затем по полосе отвода автомобильной дороги, далее по пашне, затем между двух лесных полос, с юго-восточной стороны лесной полосы до точки 50000 пересечения Таловского и Бутурлиновского муниципальных районов.

Протяженность границы 12401 метр.

II. Линия границы Тройнянского сельского поселения по смежеству с Бутурлиновским муниципальным районом проходит от точки 50000 в северо-западном направлении с южной стороны лесной полосы до точки 49102. Далее линия границы меняет направление на юго-западное и проходит с юго-восточной стороны лесной полосы до точки стыка 02046320.

Протяженность границы 2851 метр.

III. Линия границы Тройнянского сельского поселения по смежеству с Анновским сельским поселением проходит от точки стыка 02046320 в северо-западном направлении по юго-западной стороне лесной полосы до точки стыка 02901424 Анновского и Хреновского сельских поселений.

Протяженность границы 3270 метров.

IV. Линия границы Тройнянского сельского поселения по смежеству с Хреновским сельским поселением проходит от точки стыка 02901424 в северо-западном направлении по тальвегу балки Свиной Лог, затем в северо-восточном направлении по юго-восточной стороне лесной полосы до точки стыка 02901386 Хреновского и Слободского сельских поселений.

Протяженность границы 3837 метров.

V. Линия границы Тройнянского сельского поселения по смежеству со Слободским сельским поселением проходит от точки стыка 02091386 сначала в юго-восточном направлении по середине пруда в балке Бунарская Лощина, затем в северо-восточном направлении по пашне и по юго-восточной стороне лесной полосы до точки стыка 50032 Слободского сельского поселения и Таловского муниципального района.

Протяженность границы 4707 метров.

Общая протяженность границы Тройнянского сельского поселения 27066 метров.

ОПИСАНИЕ границ Хреновского сельского поселения Бобровского муниципального района Воронежской области

I.Линия границы Хреновского сельского поселения по смежеству со Слободским сельским поселением проходит от точки стыка 02901275 в общем юго-восточном направлении по границе кварталов Государственного лесного фонда № 47, 48, 49, 50, 51, 52, совпадает с границей блока поселений села Хреновое, затем идет по полосе отвода автомобильной дороги, далее по северо-западной стороне лесной полосы и по тальвегу балки Бунарская Лощина до точки стыка 02901386 Слободского и Тройнянского сельских поселений.

Протяженность границы 20227 метров.

II. Линия границы Хреновского сельского поселения по смежеству с Тройнянским сельским поселением проходит от точки стыка 02901386 сначала в юго-западном направлении по юго-восточной стороне лесной полосы, затем в юго-восточном направлении по тальвегу балки Свиной Лог до точки стыка 02901424 Тройнянского и Анновского сельских поселений.

Протяженность границы 3837 метров.

III. Линия границы Хреновского сельского поселения по смежеству с Анновским сельским поселением проходит от точки стыка 02901424 в юго-западном направлении по полосе отвода автомобильной дороги, затем в северо-западном направлении по границе блока поселений поселка Митрофановка, по юго-западной стороне лесной полосы и в северо-западном направлении по юго-западной стороне лесной полосы до точки стыка 02901414 Анновского и Семено-Александровского сельских поселений.

Протяженность границы 7005 метров.

IV. Линия границы Хреновского сельского поселения по смежеству с Семено-Александровским сельским поселением проходит от точки стыка 02901414 сначала в северо-восточном направлении по полосе отвода автомобильной дороги, затем в северо-западном направлении по пашне и полосе отвода автомобильной дороги до точки стыка 02901350 Семено-Александровского сельского поселения и городского поселения - город Бобров.

Протяженность границы 11378 метров.

V. Линия границы Хреновского сельского поселения по смежеству с городским поселением – город Бобров проходит от точки стыка 02901350 сначала в северо-восточном, затем в северном направлении по границе кварталов Государственного лесного фонда № 147, 146, 134, 118, 97, 73, 46, 28 до точки стыка 02901275 городского поселения город Бобров и Слободского сельского поселения.

Протяженность границы 8796 метров.

Общая протяженность границы Хреновского сельского поселения 51243 метра.

ОПИСАНИЕ границ Чесменского сельского поселения Бобровского муниципального района Воронежской области

I. Линия границы Чесменского сельского поселения по смежеству с Панинским муниципальным районом проходит от точки стыка 02007249 по прямой линии в общем юго-восточном направлении до точки пересечения 29000 Панинского и Аннинского муниципальных районов.

Протяженность границы 10698 метров.

II. Линия границы Чесменского сельского поселения по смежеству с Аннинским муниципальным районом проходит от точки пересечения 29000 в общем, юго-восточном направлении по пастбищу балки Воскресенский Лог, далее по пашне, затем между двух лесных полос, далее по опушке лесного массива, с северной стороны, затем по пастбищу балки Каленов Лог, по пашне, по северной стороне лесной полосы, далее по границе блока поселений села Чесменка, по пашне, снова по пастбищу, далее по пашне, опять по пастбищу, пересекая балку Дальний Лог и по пашне до точки стыка 29036.

Протяженность границы 19335 метров.

III. Линия границы Чесменского сельского поселения по смежеству со Слободским сельским поселением проходит от точки стыка 29036 в юго-западном направлении по реке Битюг до точки стыка 02041799 Слободского и Шишовского сельских поселений.

Протяженность границы 1427 метров.

IV. Линия границы Чесменского сельского поселения по смежеству с Шишовским сельским поселением проходит от точки стыка 02041799 в общем северо-западном направлении сначала по реке Битюг, затем по сенокосам урочища Избяное и урочища Савочкино, далее по юго-западной стороне лесной полосы, по границе болота Амшар и границе пастбищ, затем снова по юго-западной стороне лесной полосы, по тальвегу балки Крушинов Лог, по полосе отвода автомобильной дороги и далее в юго-западном направлении по ручью в балке Мартынов Лог до точки стыка 02040384 Шишовского и Юдановского сельских поселений.

Протяженность границы 30340 метров.

V. Линия границы Чесменского сельского поселения по смежеству с Юдановским сельским поселением проходит от точки стыка 02040384 сначала в северо-западном направлении по юго-западной стороне лесной полосы, затем в северо-восточном направлении по северо-западной стороне лесной полосы, далее снова в северо-западном направлении по юго-западной стороне лесной полосы и по пашне и опять в северо-восточном направлении по реке Икорец до точки стыка 02007249 Юдановского сельского поселения и Панинского муниципального района.

Протяженность границы 15115 метров.

Общая протяженность границы Чесменского сельского поселения 76915 метров.

ОПИСАНИЕ границ Шестаковского сельского поселения Бобровского муниципального района Воронежской области

I. Линия границы Шестаковского сельского поселения по смежеству с Бутурлиновским муниципальным районом проходит от точки стыка 02048710 по реке Битюг (залив Грива) и затем по границе Государственного лесного фонда до точки 49014. От точки 49014 линия границы проходит в юго-восточном направлении по прямой линии с юго-западной стороны лесной полосы до точки 49000 пересечения Бутурлиновского и Павловского муниципальных районов.

Протяженность границы 16660 метров.

II. Линия границы Шестаковского сельского поселения с Павловским муниципальным районом проходит от точки пересечения 49000 Бутурлиновского и Павловского муниципальных районов в юго-западном направлении по пашне, по пастбищу, по пашне, пересекает автомобильную дорогу на Нижний Кисляй, далее по пастбищу до точки 46070. Затем линия границы проходит в юго-западном направлении по пастбищу, по южной стороне лесной полосы, по пашне, затем по пастбищу, снова по пашне, пересекает автомобильную магистраль «М-Дон» в точке 02050080. Далее линия границы меняет направление на северо-западное и проходит по границе Государственного лесного фонда урочища Поповские Ольхи, урочища Лякино, урочища Большой Лес до точки 2000039. Затем линия границы проходит в юго-западном направлении по пашне, пересекает автомобильную дорогу, снова по пашне до точки 2000044. Далее линия границы проходит в северо-западном направлении по пашне, по юго-восточной стороне лесной полосы, снова по пашне до точки 2000002 пересечения Павловского и Лискинского муниципальных районов.

Протяженность границы 32350 метров.

III. Линия границы Шестаковского сельского поселения с Лискинским муниципальным районом проходит от точки пересечения 2000002 в северо-восточном направлении по пашне, по пастбищу в балке Попасная, с юго-восточной стороны лесной полосы, снова по пашне, с юго-восточной стороны лесной полосы до точки стыка 02007325 Лискинского муниципального района и Липовского сельского поселения.

Протяженность границы 8116 метров.

IV. Линия границы Шестаковского сельского поселения по смежеству с Липовским сельским поселением проходит от точки стыка 02007325 сначала в северо-восточном направлении по пашне, затем в юго-западном направлении по юго-западной стороне полосы отвода автомобильной магистрали «М-Дон», по границе кварталов № 35 – 26 урочища Липовская Дача Бутурлиновского лесхоза (лес Боярский), далее проходит в северо-восточном направлении по реке Битюг до точки стыка 02048710 Липовского сельского поселения и Бутурлиновского муниципального района.

Протяженность границы 18268 метров.

Общая протяженность границы Шестаковского сельского поселения 75394 метра.

ОПИСАНИЕ границ Шишовского сельского поселения Бобровского муниципального района Воронежской области

I. Линия границы Шишовского сельского поселения по смежеству с Чесменским сельским поселением проходит от точки стыка 02040384 сначала в северо-восточном направлении по ручью в балке Мартынов Лог, затем в общем юго-восточном направлении по полосе отвода автомобильной дороги, по тальвегу балки Крушинов Лог, по юго-западной стороне лесной полосы, по границе пастбищ и границе болота Амшар, далее по юго-западной стороне лесной полосы, по сенокосам урочища Савочкино и урочища Избяное, далее по реке Битюг до точки стыка 02041799 Чесменского и Слободского сельских поселений.

Протяженность границы 30340 метров.

II. Линия границы Шишовского сельского поселения по смежеству со Слободским сельским поселением проходит от точки стыка 02041799 в общем юго-западном направлении по границе кварталов Государственного лесного фонда № 33, 32, 31, 30, 87, 86, 85, 149 далее по опушке лесного массива и по реке Битюг до точки стыка 02901158 Слободского и Коршевского сельских поселений.

Протяженность границы 10604 метра.

III. Линия границы Шишовского сельского поселения по смежеству с Коршевским сельским поселением проходит от точки стыка 02901158 в общем северо-западном направлении по границе Государственного лесного фонда урочища Горелые Коблы, совпадает с границей блока поселений села Шишовка, проходит по юго-западной стороне лесной полосы, по ручью в логу Крушинов, снова по юго-западной стороне лесной полосы, пересекает балку Солдатский Лог и идет по юго-западной стороне лесной полосы до точки стыка 02040752 Коршевского и Юдановского сельских поселений.

Протяженность границы 19866 метров.

IV. Линия границы Шишовского сельского поселения по смежеству с Юдановским сельским поселением проходит от точки стыка 02040752 сначала в северо-западном направлении по юго-западной стороне лесной полосы, затем в северо-восточном направлении по тальвегу балки Крушинов Лог до точки стыка 02040384 Юдановского и Чесменского сельских поселений.

Протяженность границы 5066 метров.

Общая протяженность границы Шишовского сельского поселения 65876 метров.

ОПИСАНИЕ границ Юдановского сельского поселения Бобровского муниципального района Воронежской области

I. Линия границы Юдановского сельского поселения по смежеству с Чесменским сельским поселением проходит от точки стыка 02007949 сначала в юго-западном направлении по реке Икорец, затем в юго-восточном направлении по пашне и по юго-западной стороне лесной полосы, далее в юго-западном направлении по северо-западной стороне лесной полосы и снова в юго-восточном направлении по юго-западной стороне лесной полосы до точки стыка 02040384 Чесменского и Шишовского сельских поселений.

Протяженность границы 15115 метров.

II. Линия границы Юдановского сельского поселения по смежеству с Шишовским сельским поселением проходит от точки стыка 02040384 сначала в юго-западном направлении по тальвегу балки Крушинов Лог, затем в юго-восточном направлении по юго-западной стороне лесной полосы до точки стыка 02040752 Шишовского и Коршевского сельских поселений.

Протяженность границы 5066 метров.

III. Линия границы Юдановского сельского поселения по смежеству с Коршевским сельским поселением проходит от точки стыка 02040752 в юго-западном направлении по полосе отвода автомобильной дороги, затем в юго-восточном направлении по полосе отвода автомобильной дороги до точки стыка 02041638 Коршевского и Сухо-Березовского сельских поселений.

Протяженность границы 4720 метров.

IV. Линия границы Юдановского сельского поселения по смежеству с Сухо-Березовским сельским поселением проходит от точки стыка 02041638 в юго-западном направлении по юго-восточной стороне лесной полосы, затем в северо-западном направлении по юго-западной стороне лесной полосы, пересекает балку Холодный Лог, идет по пашне, по просеке урочища Сосны, урочища Гора Шип-Курган, далее в юго-западном направлении по реке Икорец до точки стыка 02042168 Сухо-Березовского и Верхнеикорецкого сельских поселений.

Протяженность границы 15947 метров.

V. Линия границы Юдановского сельского поселения по смежеству с Верхнеикорецким сельским поселением проходит от точки стыка 02042168 в северо-западном направлении по сенокосам, совпадает с границей блока поселений села Верхний Икорец, затем идет в северном направлении по полосе отвода автомобильной дороги и далее в северо-западном направлении по юго-западной стороне лесной полосы до точки стыка 02007257 Верхнеикорецкого сельского поселения и Каширского муниципального района.

Протяженность границы 7281 метр.

VI. Линия границы Юдановского сельского поселения по смежеству с Каширским муниципальным районом проходит от точки стыка 02007257 в северо-восточном направлении по прямой линии, по пашне, по ручью в логу Дурной, снова по пашне и далее по реке Смычек до точки 02030000 пересечения Каширского и Панинского муниципальных районов.

Протяженность границы 23311 метров.

VII. Линия границы Юдановского сельского поселения по смежеству с Панинским муниципальным районом проходит от точки пересечения 02030000 в северо-восточном направлении по реке Смычек до точки 02000473. Затем линия границы проходит в юго-восточном направлении до точки стыка 02007249 по прямой линии до точки стыка 02007249 Панинского муниципального района и Чесменского сельского поселения.

Протяженность границы 5926 метров.

Общая протяженность границы Юдановского сельского поселения 77366 метров.

ОПИСАНИЕ границ Ясенковского сельского поселения Бобровского муниципального района Воронежской области

I. Линия границы Ясенковского сельского поселения по смежеству с городским поселением город Бобров проходит в восточном направлении от точки стыка 02045280 по северной стороне полосы отвода Юго-Восточной железной дороги – филиал ОАО «Российские железные дороги», далее совпадает с границей блока поселений города Боброва, затем проходит в юго-восточном направлении по реке Битюг до точки стыка 02901420 городского поселения город Бобров и Пчелиновского сельского поселения.

Протяженность границы 20400 метров.

II. Линия границы Ясенковского сельского поселения по смежеству с Пчелиновским сельским поселением проходит от точки стыка 02901420 в общем юго-западном направлении по сенокосам, по пашне, совпадает с границей блока поселений села Николо-Варваринка, идет снова по пашне, по северо-западной стороне лесной полосы, затем по южной стороне лесной полосы до точки стыка 02016221 Пчелиновского и Никольского сельских поселений.

Протяженность границы 8170 метров.

III.Линия границы Ясенковского сельского поселения по смежеству с Никольским сельским поселением проходит от точки стыка 02046221 в северном направлении по восточной стороне лесной полосы, затем между двух лесных полос до точки стыка 02045280 Никольского сельского поселения и городского поселения город Бобров.

Протяженность границы 6223 метра.

Общая протяженность границы Ясенковского сельского поселения 34793 метра.

Приложение 1.4
к Закону Воронежской области
«Об установлении границ, наделении соответствующим статусом, определении административных центров муниципальных образований Бобровского, Воробьевского, Кантемировского районов»
от 12.11.2004 № 70-03

Карты-схемы территорий муниципальных образований Бобровского муниципального района представляют собой чертёж и не публикуются.

Приложение 2.1.
к Закону Воронежской области
«Об установлении границ, наделении соответствующим статусом, определении административных центров муниципальных образований Бобровского, Воробьевского, Кантемировского районов»
от 12.11.2004 № 70-03

ОПИСАНИЕ границ Воробьевского муниципального района Воронежской области

I. Линия прохождения границы Воробьевского муниципального района по смежеству с Новохоперским муниципальным районом.

От точки стыка 25000 границ Воробьевского, Бутурлиновского, Новохоперского муниципальных районов линия границы идет в северном направлении вдоль западной стороны лесной полосы до точки 24123.

От точки 24123 линия границы идет в восточном направлении вдоль южной стороны лесной полосы, по балке до точки 24119.

От точки 24119 линия границы идет в южном направлении по ручью до точки 2411827.

От точки 2411827 линия границы идет в восточном направлении по днищу балки Федькина до точки 24118.

От точки 24118 линия границы идет в восточном направлении вдоль южной стороны лесной полосы до точки стыка 24113 с балкой Полежаевская.

От точки 24113 линия границы идет в юго-восточном направлении по дну балки Полежаевская до точки 24112018.

От точки 24112018 линия границы идет в восточном направлении по ручью до точки стыка 24112001 с автомобильной дорогой.

От точки 24112001 линия границы идет в южном направлении по полосе отвода автомобильной дороги до точки 24111.

От точки 24111 линия границы идет в восточном направлении вдоль южной стороны лесной полосы до точки 24108.

От точки 24108 линия границы идет в южном направлении вдоль западной стороны лесной полосы до точки стыка 24000 границ Воробьевского муниципального района с Новохоперским муниципальным районом и Волгоградской областью.

Протяженность границы Воробьевского муниципального района по смежеству с Новохоперским муниципальным районом составляет 1758 м.

II. Линия прохождения границы Воробьевского муниципального района по смежеству с Волгоградской областью.

От точки стыка границ 24000 линия границы идет в юго-западном направлении по пашне, пастбищу до точки 24012.

От точки 24012 линия границы идет на юг по пастбищу до точки 24013.

От точки 24013 линия границы идет в юго-восточном направлении по пашне, пересекая балку Ломы, до точки 24018.

От точки 24018 линия границы идет в южном направлении по полевой дороге до точки 24019.

От точки 24019 линия границы идет в юго-восточном направлении по пашне до точки стыка 24022 границ Волгоградской области с Мужичанским и Верхнебыковским сельскими поселениями.

От точки 24022 линия границы идет в юго-восточном направлении по пашне, пересекает оползень, балку Соленная, идет вдоль балки Три Пруда, по пашне до точки 24041.

От точки 24041 линия границы идет в юго-восточном направлении по пашне, пересекая балку Грамленовская, до точки стыка 08322263 Волгоградской области с Верхнебыковским и Краснопольским сельскими поселениями.

От точки 08322263 линия границы идет в юго-восточном направлении по пашне, вдоль северо-восточной стороны лесной полосы, пересекает балку Лозовая, снова вдоль северо-восточной стороны лесной полосы, пересекает ручей, идет по пашне до точки стыка 61000 границ Волгоградской области, Калачеевского и Воробьевского муниципальных районов.

Протяженность границы Воробьевского муниципального района по смежеству с Волгоградской областью составляет 22025 м.

III. Линия прохождения границы Воробьевского муниципального района по смежеству с Калачеевским муниципальным районом.

От точки стыка 61000 линия границы проходит в южном направлении по ручью, огибает урочище Малое Коренное, Большое Коренное до точки 59232.

От точки 59232 линия границы идет в западном направлении вдоль полосы отвода автомобильной дороги и далее вдоль южной стороны лесной полосы до точки 59229.

От точки 59229 линия границы проходит в северном направлении вдоль восточной стороны лесной полосы до точки 59227.

От точки 59227 линия границы идет в западном направлении по пастбищу до точки 59225.

От точки 59225 линия границы идет в юго-западном направлении по ломаной линии, вдоль Воропаевского урочища, по пашне до точки 10000630.

От точки 10000630 линия границы идет в юго-западном направлении, пересекая урочище Соврасово, до точки 59205.

От точки 59205 линия границы идет в западном направлении вдоль южной стороны лесной полосы, пересекает урочище Дальний Липяг, идет вдоль южной стороны лесной полосы, затем по северной границе урочища Широкий Лес до точки 08328518 стыка границ Краснопольского сельского поселения, Никольского сельского поселения и Калачеевского муниципального района.

От точки 08328518 линия границы идет в юго-западном направлении по северной границе урочища Широкий Лес до точки 59190.

От точки 59190 линия границы идет в юго-западном направлении вдоль юго-восточной стороны лесной полосы, по пашне, пастбищу до точки 59183.

От точки 59183 линия границы идет вдоль южной стороны лесной полосы, пересекает балку Извальская, по пастбищу до точки 59179.

От точки 59179 линия границы поворачивает на север, идет по пашне до точки 59178.

От точки 59178 линия границы идет в северо-западном направлении через пастбище, по границе населенного пункта села Никольское 1-е до точки 59176.

От точки 59176 линия границы идет в северо-западном направлении по пастбищу, пересекает реку Подгорная, идет по границе улицы Заречная села Никольское 1-е, вдоль юго-западной стороны лесной полосы до точки 59171.

От точки 59171 линия границы идет в западном направлении по Государственному лесному фонду, пересекая урочище Третьяк до точки поворота 59281.

От точки 59281 линия границы идет в юго-западном направлении по урочищу Третьяк до точки стыка 08327118 границ Никольского 1-го сельского поселения, Руднянского сельского поселения, Калачеевского муниципального района.

От точки 08327118 линия границы идет в южном направлении по западной границе урочища Третьяк до точки 10001739.

От точки 10001739 линия границы идет в западном направлении по пашне, по южной стороне лесной полосы, пересекает автомобильную дорогу Воробьевка – Калач, по южной стороне кустарниковой кулисы до пересечения с рекой Толучеевка до точки 59162.

От точки 59162 линия границы идет в северо-западном направлении по ручью к реке Толучеевка до точки 59161.

От точки 59161 линия границы идет в западном направлении по лесу, вдоль южной стороны лесной полосы, пересекает Криничный Яр и далее по пашне до точки 59139.

От точки 59139 линия границы идет в северо-западном направлении, пересекает кустарниковую кулису, по пашне, вдоль балки Дерезовый Яр, по границе пастбища, пересекает овраг Терновый Яр, по пастбищу, северо-восточной стороне лесной полосы, по границе пастбища, юго-западной стороне лесной полосы до точки 59126.

От точки 59126 линия границы идет в северо-западном направлении вдоль юго-западной стороны лесной полосы до точки 08326373 стыка границ Руднянского сельского поселения, Солонецкого сельского поселения, Калачеевского муниципального района.

От точки 08326373 линия границы идет в северо-западном направлении по пашне, кустарниковой кулисе, пашне, вдоль северо-западной стороны лесной полосы до точки 10563846.

От точки 10563846 линия границы идет в северо-западном направлении вдоль юго-западной стороны лесной полосы до точки 59109.

От точки 59109 линия границы идет в юго-западном направлении вдоль юго-западной стороны лесной полосы до точки 59000 стыка границ Воробьевского муниципального района, Калачеевского муниципального района, Павловского муниципального района.

Протяженность границы Воробьевского муниципального района по смежеству с Калачеевским муниципальным районом составляет 75284 м.

IV. Линия прохождения границы Воробьевского муниципального района по смежеству с Павловским муниципальным районом.

От точки стыка границ 59000 линия границы идет по ломаной линии в северо-западном направлении вдоль северо-восточной стороны полезащитной лесной полосы, пересекает автомобильную дорогу, идет по границе пашни, по середине ручья, по северо-восточной границе пруда, затем по тальвегу балки Сухая Данила до точки 60000 стыка границ Павловского муниципального района, Бутурлиновского муниципального района, Воробьевского муниципального района.

Протяженность границы Воробьевского муниципального района по смежеству с Павловским муниципальным районом составляет 5927 м.

V. Линия прохождения границы Воробьевского муниципального района по смежеству с Бутурлиновским муниципальным районом.

От точки стыка границ 60000 линия границы идет в северо-восточном направлении по ручью, пастбищу до точки 25198.

От точки 25198 линия границы поворачивает на север, идет по западной стороне лесной полосы, пересекает балку Осинка и продолжает идти вдоль западной стороны лесной полосы до точки 25191.

От точки 25191 линия границы поворачивает на восток, идет по ручью до точки 25190.

От точки 25190 линия границы в северо-восточном направлении проходит поперек балки Каменный Яр, вдоль западной стороны лесной полосы до точки 25188.

От точки 25188 линия границы идет в северо-западном направлении, проходит по полевой дороге до точки 0509043.

От точки 0509043 линия границы изгибается сначала в северном, затем в восточном направлении по дну балки Шапкин Яр, огибает по северной стороне пруд Шапкин и далее по ручью балки идет до точки 2518501.

От точки 2518501 линия границы идет в северо-восточном направлении вдоль западной стороны лесной полосы, пересекает овраг Большой Яр и продолжает идти по прямой вдоль восточной стороны лесной полосы до точки 25177.

От точки 25177 линия границы идет в юго-восточном направлении вдоль юго-восточной стороны лесной полосы до оврага Березовый Яр до точки 25176.

От точки 25176 линия границы идет в восточном направлении, пересекает овраг Березовый Яр, по полевой дороге до балки Маленький Лог до точки 2517312.

От точки 2517312 линия границы идет в юго-восточном направлении по юго-западной стороне балки Маленький Лог до точки 2517301.

От точки 2517301 линия границы идет в северо-восточном направлении, пересекает балку Маленький Лог до точки стыка границ Бутурлиновского муниципального района, Солонецкого сельского поселения, Квашинского сельского поселения 08327788.

От точки 08327788 линия границы идет в северо-восточном направлении вдоль юго-восточной стороны лесной полосы до точки 08327458 и пересекает автомобильную дорогу.

От точки 08327458 линия границы идет в северо-западном направлении вдоль юго-западной стороны лесной полосы, параллельно полосе отвода Юго-Восточной железной дороги – филиала ОАО «Российские железные дороги» до точки 08000225.

От точки 08000225 линия границы идет в северо-восточном направлении, пересекает полосу отвода Юго-Восточной железной дороги – филиала ОАО «Российские железные дороги» и далее проходит вдоль юго-восточной стороны лесной полосы до точки 08327385.

От точки 08327385 линия границы проходит в северо-восточном направлении по дну балки Гнилой Яр до точки стыка 08321175 границ Бутурлиновского муниципального района, Квашинского сельского поселения, Березовского сельского поселения.

От точки 08321175 линия границы идет в северо-восточном направлении по пастбищу, пересекает автомобильную дорогу в точке 25156.

От точки 25156 линия границы идет в северо-восточном направлении по пастбищу, западной границе урочища Матюшино, по балке Пешнянская до точки 25136.

От точки 25136 линия границы идет в восточном направлении вдоль северной стороны лесной полосы, затем вдоль южной стороны лесной полосы до точки 25129.

От точки 25129 линия границы идет в юго-восточном направлении по прямой, по пастбищу, пашне до точки 25125.

От точки 25125 линия границы идет в северо-восточном направлении вдоль юго-восточной стороны лесной полосы до точки 0505728 пересечения с автомобильной дорогой.

От точки 0505728 линия границы идет в юго-восточном направлении по оси автомобильной дороги до точки 25121.

От точки 25121 линия границы идет в юго-восточном направлении по пашне до точки 25120.

От точки 25120 линия границы идет в северо-восточном направлении вдоль южной стороны лесной полосы, по пастбищу, пашне до точки стыка границ Бутурлиновского муниципального района, Березовского сельского поселения, Мужичанского сельского поселения 08320670.

От точки 08320670 линия границы идет в юго-восточном направлении по пастбищу и далее вдоль юго-восточной стороны лесной полосы, проходит через балку до точки 25107.

От точки 25107 линия границы идет в северо-восточном направлении вдоль балки, пересекает ее и продолжает идти вдоль северо-западной стороны лесной полосы до точки 25102.

От точки 25102 линия границы идет в северном направлении вдоль западной стороны лесной полосы, по полевой дороге, затем по восточной стороне лесной полосы до точки 25000 стыка границ Воробьевского муниципального района, Бутурлиновского муниципального района, Новохоперского муниципального района.

Протяженность границы Воробьевского муниципального района по смежеству с Бутурлиновским муниципальным районом составляет 66927 м.

Общая протяженность границы Воробьевского муниципального района 171921 м.

Приложение 2.2
к Закону Воронежской области
«Об установлении границ, наделении соответствующим статусом, определении административных центров муниципальных образований Бобровского, Воробьевского, Кантемировского районов»
от 12.11.2004 № 70-03

Карты-схемы территории муниципального образования Воробьёвского муниципального района представляют собой чертёж и не публикуются.

Приложение 2.3
к Закону Воронежской области
«Об установлении границ, наделении соответствующим статусом, определении административных центров муниципальных образований Бобровского, Воробьевского, Кантемировского районов»
от 12.11.2004 № 70-03

ОПИСАНИЕ границ Воробьевского сельского поселения Воробьевского муниципального района Воронежской области

I.Линия прохождения границы Воробьевского сельского поселения по смежеству с Березовским сельским поселением.

От точки 08333917 стыка границ Воробьевского сельского поселения, Березовского сельского поселения, Квашинского сельского поселения 08328458 линия границы идет в общем восточном направлении по пашне, далее мимо пруда через пастбище до точки.

От точки 08333917 линия границы идет в общем восточном направлении по северной границе урочища Вязовое до точки 08333899.

От точки 08333899 линия границы идет в общем восточном направлении по южной границе урочища Большая Стенка, пересекает реку Толучеевка, сенокос, вдоль северной стороны лесной полосы до точки 08328463 стыка с автомобильной дорогой.

От точки 08328463 линия границы идет в юго-западном направлении по оси автомобильной дороги до точки 08322910.

От точки 08322910 линия границы идет в западном направлении по пастбищу до точки 08322948.

От точки 08322948 линия границы идет в северо-восточном направлении вдоль юго-восточной стороны лесной полосы, пересекает болото, по пашне до точки пересечения с автомобильной дорогой 08322669.

От точки 08322669 линия границы идет в восточном направлении по пастбищу до точки 08328457 стыка границ Воробьевского сельского поселения, Березовского сельского поселения, Верхнебыковского сельского поселения.

Протяженность границы 13583 м.

II. Линия прохождения границы Воробьевского сельского поселения по смежеству с Верхнебыковским сельским поселением.

От точки стыка 08328457 линия границы идет в юго-восточном направлении вдоль ручья до точки 08323063 стыка границ Воробьевского сельского поселения, Верхнебыковского сельского поселения, Никольского 2-го сельского поселения.

Протяженность границы 3398 м.

III. Линия прохождения границы Воробьевского сельского поселения по смежеству с Никольским 2-м сельским поселением.

От точки стыка 08323063 линия границы идет в юго-западном направлении вдоль северо-восточной стороны лесной полосы, по границе пастбища, вдоль юго-западной стороны лесной полосы до точки 08323698.

От точки 08323698 линия границы идет в юго-восточном направлении вдоль юго-западной стороны лесной полосы до точки 08324211.

От точки 08324211 линия границы идет в общем юго-западном направлении вдоль восточной стороны лесной полосы, по границе пастбища, вдоль юго-восточной стороны лесной полосы, через балку Кунев Яр до точки 08325056 стыка границ Воробьевского сельского поселения, Никольского 2-го сельского поселения, Никольского 1-го сельского поселения.

Протяженность границы 7266 м.

IV. Линия прохождения границы Воробьевского сельского поселения по смежеству с Никольским 1-м сельским поселением.

От точки стыка 08325056 линия границы идет в общем южном направлении по юго-восточной стороне балки Кунев Яр до точки 08337878.

От точки 08337878 линия границы идет в южном направлении вдоль восточной стороны лесной полосы до точки 08328497 стыка границ Воробьевского сельского поселения, Никольского 1-го сельского поселения, Руднянского сельского поселения.

Протяженность границы 3040 м.

V. Линия прохождения границы Воробьевского сельского поселения по смежеству с Руднянским сельским поселением.

От точки стыка 08328497 линия границы идет в северо-западном направлении вдоль южной стороны лесной полосы до точки 08320457.

От точки 08320457 линия границы идет в юго-западном направлении вдоль юго-восточной стороны лесной полосы до точки 08325839.

От точки 08325839 линия границы идет в северо-западном направлении вдоль юго-западной стороны лесной полосы до точки 08325312 стыка с границей балки Мерещина.

От точки 08325312 линия границы идет в общем юго-западном направлении по ручью балки Мерещина, пересекает автомобильную дорогу, снова идет по ручью до точки 08338913 пересечения с рекой Толучеевка.

От точки 08338913 линия границы идет в юго-западном направлении по пастбищу до точки 08328502 стыка границ Воробьевского сельского поселения, Лещановского сельского поселения, Руднянского сельского поселения.

Протяженность границы 10873 м.

VI. Линия прохождения границы Воробьевского сельского поселения по смежеству с Лещановским сельским поселением.

От точки стыка 08328502 линия границы идет в общем западном направлении по бровке яра Каменный, бровке балки Песчаный Лог, по ручью до точки 08325881.

От точки 08325881 линия границы идет в общем западном направлении вдоль границы села Лещаное до точки 08325846.

От точки 08325846 линия границы идет в западном направлении по дну балки Ясиновский Яр до точки 08328493 стыка границ Воробьевского сельского поселения, Лещановского сельского поселения, Солонецкого сельского поселения.

Протяженность границы 13971 м.

VII. Линия прохождения границы Воробьевского сельского поселения по смежеству с Солонецким сельским поселением.

От точки стыка 08328493 линия границы идет в западном направлении вдоль северной стороны лесной полосы до точки 08325704 стыка границ Воробьевского сельского поселения, Солонецкого сельского поселения, Квашинского сельского поселения.

Протяженность границы 1325 м.

VIII. Линия прохождения границы Воробьевского сельского поселения по смежеству с Квашинским сельским поселением.

От точки стыка 08325704 линия границы идет в общем северо-восточном направлении вдоль юго-восточной стороны лесной полосы до точки 08328151 стыка с полевой дорогой.

От точки 08328151 линия границы идет в юго-восточном направлении вдоль оси автомобильной дороги до точки 08320355 пересечения с полосой отвода Юго-Восточной железной дороги (филиал ОАО «Российские железные дороги»).

От точки 08320355 линия границы идет в северо-восточном направлении по оси автомобильной дороги до точки 08324515.

От точки 08324515 линия границы идет в восточном направлении вдоль южной стороны лесной полосы до точки 08324511.

От точки 08324511 линия границы идет в

(Продолжение на 12-й стр.)

(Продолжение. Начало на 6-й стр.)

общем северо-восточном направлении по западной границе урочища Долгий Лес, вдоль оврага, пересекает автомобильную дорогу до точки 08328478.

От точки 08328478 линия границы идет в северо-западном направлении вдоль юго-западной стороны лесной полосы до точки 08328477.

От точки 08328477 линия границы идет в общем северо-западном направлении вдоль полосы отвода автомобильной дороги до точки 08328467 стыка с автомобильной дорогой «М - Дон» – Бутурлиновка – Воробьевка.

От точки 08328467 линия границы идет в северо-восточном направлении вдоль юго-восточной стороны лесной полосы, по оси грунтовой автомобильной дороги до точки 08328458 стыка границ Воробьевского сельского поселения, Квашинского сельского поселения, Березовского сельского поселения.

Протяженность границы 13692 м.

Общая протяженность границы Воробьевского сельского поселения 67148 м.

ОПИСАНИЕ границ Березовского сельского поселения Воробьевского муниципального района Воронежской области

I. Линия прохождения границы Березовского сельского поселения по смежеству с Бутурлиновским муниципальным районом.

От точки 08321175 стыка границ Березовского сельского поселения, Квашинского сельского поселения, Бутурлиновского муниципального района линия границы идет в северо-восточном направлении по пастбищу, пересекает автомобильную дорогу в точке 25156.

От точки 25156 линия границы идет в северо-восточном направлении по пастбищу, по западной границе урочища Матюшино, по балке Пешнянская до точки 25136.

От точки 25136 линия границы идет в восточном направлении, сначала по северной стороне лесной полосы, затем вдоль южной стороны лесной полосы до точки 25129.

От точки 25129 линия границы идет в юго-восточном направлении по прямой, по пастбищу, пашне до точки 25125.

От точки 25125 линия границы идет на северо-восток вдоль юго-восточной стороны лесной полосы до 0505728 пересечения с автомобильной дорогой точки.

От точки 0505728 линия границы идет в юго-восточном направлении по оси автомобильной дороги до точки 25121.

От точки 25121 линия границы идет в юго-восточном направлении по пашне до точки 25120.

От точки 25120 линия границы идет в северо-восточном направлении вдоль южной стороны лесной полосы, по пастбищу, пашне до точки 08320670 стыка границ Бутурлиновского муниципального района, Березовского сельского поселения, Мужичанского сельского поселения.

Протяженность границы 21012 м.

II. Линия прохождения границы Березовского сельского поселения по смежеству с Мужичанским сельским поселением.

От точки стыка 08320670 линия границы идет в общем южном направлении по оси реки Толучеевка до точки 08320728.

От точки 08320728 линия границы идет в восточном направлении, пересекая пастбище до точки 08328438.

От точки 08328438 линия границы идет в южном направлении по восточной границе пастбища до точки 08321154.

От точки 08321154 линия границы идет в южном направлении по дну реки Толучеевка до точки 08328442.

От точки 08328442 линия границы идет в юго-восточном направлении по пастбищу, пересекает автомобильную дорогу, вдоль западной стороны лесной полосы, вдоль полевой дороги до точки 08322092.

От точки 08322092 линия границы идет в восточном направлении вдоль северной стороны лесной полосы, по пастбищу до точки 08322184 стыка границ Березовского сельского поселения, Верхнебыковского сельского поселения, Мужичанского сельского поселения.

Протяженность границы 14156 м.

III. Линия прохождения границы Березовского сельского поселения по смежеству с Верхнебыковским сельским поселением.

От точки стыка 08322184 линия границы идет в общем южном направлении по пашне, вдоль линии электропередач, пересекает автомобильную дорогу, через пастбище до точки 08328457 стыка границ Березовского сельского поселения, Верхнебыковского сельского поселения, Воробьевского сельского поселения.

Протяженность границы 2268 м.

IV. Линия прохождения границы Березовского сельского поселения по смежеству с Воробьевским сельским поселением.

От точки стыка 08328457 линия границы идет в западном направлении по пастбищу до точки 08322669 пересечения с автомобильной дорогой.

От точки 08322669 линия границы идет в юго-западном направлении по пашне, через овраг, по пашне, пересекает болото, вдоль юго-восточной стороны лесной полосы до точки 08322948.

От точки 08322948 линия границы идет в восточном направлении по пастбищу до точки пересечения с автомобильной дорогой 08322910.

От точки 08322910 линия границы идет в северо-восточном направлении по оси автомобильной дороги до точки 08328463 стыка с лесной полосой.

От точки 08328463 линия границы идет в общем западном направлении вдоль северной стороны лесной полосы, пересекает сенокос, реку Толучеевка, по южной границе урочища Большая Стенка до точки 08333899.

От точки 08333899 линия границы идет в общем западном направлении по северной границе урочища Вязовое до точки 08333917.

От точки 08333917 линия границы идет в северо-западном направлении через пастбище, мимо пруда, пересекает лесную полосу, по пашне до точки 08328458 стыка границ Березовского сельского поселения, Квашинского сельского поселения, Воробьевского сельского поселения.

Протяженность границы 13583 м.

V. Линия прохождения границы Березовского сельского поселения по смежеству с Квашинским сельским поселением.

От точки стыка 08328458 линия границы идет в северо-восточном направлении по оси грунтовой автомобильной дороги до точки 08322400.

От точки 08322400 линия границы идет в северо-западном направлении вдоль северо-восточной стороны лесной полосы через лес Западный до точки 08322247.

От точки 08322247 линия границы идет в общем северо-западном направлении по границе леса Западный до точки 08321990.

От точки 08321990 линия границы идет в северо-западном направлении по пастбищу вдоль северо-восточной стороны лесной полосы до точки 08321886.

От точки 08321886 линия границы идет в северо-восточном направлении вдоль юго-восточной стороны лесной полосы, затем поворачивает, пересекает по прямой пастбище и вновь идет вдоль юго-восточной стороны лесной полосы до точки 08321553.

От точки 08321553 линия границы поворачивает на северо-запад и идет между двух лесных полос, затем по пастбищу, далее по пашне до точки 08321370.

От точки 08321370 линия границы идет на запад, пересекая балку Соленая, между двух лесных полос до точки 08321350.

От точки 0832150 линия границы идет в общем северо-западном направлении по дну оврага до точки стыка границ Березовского сельского поселения, Квашинского сельского поселения, Бутурлиновского муниципального района 08321175.

Протяженность границы 13390 м.

Общая протяженность границы Березовского сельского поселения 64406 м.

ОПИСАНИЕ границ Верхнебыковского сельского поселения Воробьевского муниципального района Воронежской области

I. Линия прохождения границы Верхнебыковского сельского поселения по смежеству с Мужичанским сельским поселением.

От точки стыка границ Верхнебыковского сельского поселения, Мужичанского сельского поселения, Березовского сельского поселения 08322184 линия границы идет в восточном направлении по ручью до точки 08332922.

От точки 08332922 линия границы идет в северо-восточном направлении через пастбище до точки 08332921.

От точки 08332921 линия границы идет в северо-восточном направлении вдоль северо-западной стороны лесной полосы, пересекает автомобильную дорогу, идет вдоль юго-восточной стороны лесной полосы до точки 08321452.

От точки 08321452 линия границы идет в юго-восточном направлении вдоль северо-восточной стороны лесной полосы до точки 08321643.

От точки 08321643 линия границы идет в северо-восточном направлении вдоль юго-восточной стороны лесной полосы до точки 08321584.

От точки 08321584 линия границы идет в юго-восточном направлении по пастбищу до точки 08321635.

От точки 08321635 линия границы идет в северо-восточном направлении, вдоль оврага Цветков Яр, вдоль юго-восточной стороны лесной полосы до точки 08321181.

От точки 08321181 линия границы идет в юго-восточном направлении вдоль полевой дороги до точки 08321264.

От точки 08321264 линия границы идет в северо-восточном направлении по тальвегу балки Сирякова до точки стыка границ Верхнебыковского сельского поселения, Мужичанского сельского поселения, Волгоградской области 24022.

Протяженность границы 16435 м.

II. Линия прохождения границы Верхнебыковского сельского поселения по смежеству с Волгоградской областью.

От точки стыка 24022 линия границы идет в юго-восточном направлении по пашне, пересекает оползень, балку Соленая, идет вдоль балки Три Пруда, по пашне до точки 24041.

От точки 24041 линия границы идет в юго-восточном направлении по пашне, пересекая балку Грамленовская до точки стыка Волгоградской области с Верхнебыковским и Краснопольским сельским поселением 08322263.

Протяженность границы 11923 м.

III. Линия прохождения границы Верхнебыковского сельского поселения по смежеству с Краснопольским сельским поселением.

От точки стыка 08322263 линия границы идет в юго-западном направлении по дну балки Грамленовская до точки 08334207.

От точки 08334207 линия границы идет в юго-восточном направлении по дну балки Кременная до точки 08334226.

От точки 08334226 линия границы идет в западном направлении по сенокосу, пашне, пересекает балку Четыре Пруда, вдоль южной стороны лесной полосы до точки 08322604.

От точки 08322604 линия границы идет в северо-западном направлении вдоль юго-западной стороны лесной полосы до точки 08322399.

От точки 08322399 линия границы идет на юг по пашне до точки 08322725.

От точки 08322725 линия границы идет в юго-восточном направлении по пастбищу до точки 08322972.

От точки 08322972 линия границы идет в юго-западном направлении вдоль полевой дороги, вдоль юго-восточной стороны лесной полосы до точки 08323236 пересечения с автомобильной дорогой.

От точки 08323236 линия границы идет в юго-восточном направлении по оси автомобильной дороги до точки 08323319 стыка границ Верхнебыковского сельского поселения, Краснопольского сельского поселения, Никольского 2-го сельского поселения.

Протяженность границы 16199 м.

IV. Линия прохождения границы Верхнебыковского сельского поселения по смежеству с Никольским 2-м сельским поселением.

От точки стыка 08323319 линия границы идет в юго-западном направлении вдоль юго-западной стороны лесной полосы до точки 08324071.

От точки 08324071 линия границы идет в западном направлении через пастбище до точки 08324110 пересечения с рекой Подгорная.

От точки 08324110 линия границы идет на север по середине реки Подгорная до точки 08322957.

От точки 08322957 линия границы идет в юго-западном направлении вдоль юго-восточной стороны лесной полосы до точки 08323204.

От точки 08323204 линия границы идет в северо-западном направлении вдоль юго-западной стороны лесной полосы до точки 08323063 стыка границ Верхнебыковского сельского поселения, Никольского 2-го сельского поселения, Воробьевского сельского поселения.

Протяженность границы 13015 м.

V. Линия прохождения границы Верхнебыковского сельского поселения по смежеству с Воробьевским сельским поселением.

От точки стыка 08323063 линия границы идет в северо-западном направлении вдоль ручья до точки 08328457 стыка границ Верхнебыковского сельского поселения, Воробьевского сельского поселения, Березовского сельского поселения.

Протяженность границы 3398 м.

VI. Линия прохождения границы Верхнебыковского сельского поселения по смежеству с Березовским сельским поселением.

От точки стыка 08328457 линия границы идет в общем северном направлении, через пастбище и далее по пашне до точки 08322184 стыка границ Верхнебыковского сельского поселения, Мужичанского сельского поселения, Березовского сельского поселения.

Протяженность границы 2268 м.

Общая протяженность границы Верхнебыковского сельского поселения 63238 м.

ОПИСАНИЕ границ Квашинского сельского поселения Воробьевского муниципального района Воронежской области

I. Линия прохождения границы Квашинского сельского поселения по смежеству с Березовским сельским поселением.

От точки 08321175 стыка границ Квашинского сельского поселения, Березовского сельского поселения, Бутурлиновского муниципального района линия границы идет в общем юго-восточном направлении по тальвегу оврага до точки 08321350.

От точки 08321350 линия границы идет на восток между двух лесных полос, пересекает балку Соленая до точки 08321370.

От точки 08321370 линия границы идет в юго-восточном направлении, изгибается по пашне, затем по пастбищу, между двух лесных полос до точки 08321553.

От точки 08321553 линия границы идет в юго-западном направлении вдоль юго-восточной стороны лесной полосы, пересекает по прямой линии пастбище, затем идет вдоль юго-восточной стороны лесной полосы до точки 08321886.

От точки 08321886 линия границы идет в юго-восточном направлении вдоль северо-восточной стороны лесной полосы, по пастбищу до точки 08321990.

От точки 08321990 линия границы идет в общем юго-восточном направлении по границе леса Западный, до точки 08322247.

От точки 08322247 линия границы идет в юго-восточном направлении через лес Западный, вдоль северо-восточной стороны лесной полосы до точки 08322400 стыка с автомобильной дорогой.

От точки 08322400 линия границы идет в юго-западном направлении по оси автомобильной дороги до точки 08328458 стыка границ Квашинского сельского поселения, Березовского сельского поселения, Воробьевского сельского поселения.

Протяженность границы 13390 м.

II. Линия прохождения границы Квашинского сельского поселения по смежеству с Воробьевским сельским поселением.

От точки стыка 08328458 линия границы идет по прямой линии в юго-западном направлении, по оси грунтовой автомобильной дороги, вдоль юго-восточной стороны лесной полосы до точки 08328467 стыка с полосой отвода автомобильной дороги М «Дон» - Бутурлиновка - Воробьевка.

От точки 08328467 линия границы идет в общем юго-восточном направлении вдоль полосы отвода автомобильной дороги до точки 08328477.

От точки 08328477 линия границы идет в юго-восточном направлении вдоль юго-западной стороны лесной полосы до точки 08328478.

От точки 08328478 линия границы идет в юго-западном направлении, пересекает автомобильную дорогу, вдоль оврага, по западной границе урочища Долгий Лес до точки 08324511.

От точки 08324511 линия границы идет в западном направлении вдоль южной стороны лесной полосы до точки 08324515 стыка с автомобильной дорогой.

От точки 08324515 линия границы идет в юго-западном направлении по оси автомобильной дороги до точки 08320355 пересечения с полосой отвода Юго-Восточной железной дороги – филиала ОАО «Российские железные дороги».

От точки 08320355 линия границы идет в северо-западном направлении вдоль оси автомобильной дороги до точки 08328151 стыка с полевой дорогой.

От точки 08328151 линия границы идет в общем юго-западном направлении вдоль юго-восточной стороны лесной полосы до точки 08325704 стыка границ Квашинского сельского поселения, Воробьевского сельского поселения, Солонецкого сельского поселения.

Протяженность границы 13692 м.

III. Линия прохождения границы Квашинского сельского поселения по смежеству с Солонецким сельским поселением.

От точки стыка 08325704 линия границы идет в общем западном направлении вдоль южной стороны лесной полосы, по пастбищу, по границе кустарниковой кулисы до точки 08328208.

От точки 08328208 линия границы идет в северном направлении по ручью до точки 08328171.

От точки 08328171 линия границы идет в северо-западном направлении по полевой дороге, по ручью, по пастбищу до точки стыка с автомобильной дорогой 08328104.

От точки 08328104 линия границы идет в северо-восточном направлении по оси автомобильной дороги до точки 08327907.

От точки 08327907 линия границы идет в северо-западном направлении по дну балки Маленький Лог, пересекая ручей до точки 08327788 стыка границ Квашинского сельского поселения, Солонецкого сельского поселения, Бутурлиновского муниципального района.

Протяженность границы 12621 м.

IV. Линия прохождения границы Квашинского сельского поселения по смежеству с Бутурлиновским муниципальным районом.

От точки стыка 08327788 линия границы идет в северо-восточном направлении вдоль юго-восточной стороны лесной полосы до точки пересечения с автомобильной дорогой 08327458.

От точки 08327458 линия границы идет в северо-западном направлении вдоль юго-западной стороны лесной полосы, параллельно полосы отвода ЮВЖД - филиал ОАО «Российские железные дороги» до точки 08000225.

От точки 08000225 линия границы идет в северо-восточном направлении, пересекает полосу отвода ЮВЖД – филиал ОАО «Российские железные дороги» и далее проходит вдоль юго-восточной стороны лесной полосы до точки 08327385.

От точки 08327385 линия границы проходит в северо-восточном направлении по дну балки Гнилой Яр до точки 08321175 стыка границ Квашинского сельского поселения, Березовского сельского поселения, Бутурлиновского муниципального района.

Протяженность границы 13974 м.

Общая протяженность границы Квашинского сельского поселения 53677 м.

ОПИСАНИЕ границ Краснопольского сельского поселения Воробьевского муниципального района Воронежской области

I. Линия похождения границы Краснопольского сельского поселения по смежеству с Верхнебыковским сельским поселением.

От точки стыка 08323319 границ Краснопольского сельского поселения, Верхнебыковского сельского поселения, Никольского 2-го сельского поселения линия границы идет в северо-западном направлении по оси автомобильной дороги до точки 08323236.

От точки 08323236 линия границы идет в северо-восточном направлении вдоль юго-восточной стороны лесной полосы, вдоль полевой дороги до точки 08322972.

От точки 08322972 линия границы идет в северо-западном направлении по пастбищу до точки 08322725.

От точки 08322725 линия границы идет на север по пашне до точки 08322399.

От точки 08322399 линия границы идет в юго-восточном направлении вдоль юго-западной стороны лесной полосы до точки 08322604.

От точки 08322604 линия границы идет в восточном направлении вдоль южной стороны лесной полосы, пересекает балку Чернецкий Яр, вдоль южной стороны лесной полосы, пересекает балку Четыре Пруда, пашне, сенокосу до точки 08334226.

От точки 08334226 линия границы идет в северо-западном направлении по дну балки Кременная до точки 08334207.

От точки 08334207 линия границы идет в северо-восточном направлении вдоль балки Грамленовская до точки 08322263 стыка границ Краснопольского сельского поселения, Верхнебыковского сельского поселения, Волгоградской области.

Протяженность границы 16199 м.

II. Линия прохождения границы Краснопольского сельского поселения по смежеству с Волгоградской областью.

От точки 08322263 линия границы идет в юго-восточном направлении по пашне, вдоль северо-восточной стороны лесной полосы, пересекает балку Лозовая, снова вдоль северо-восточной стороны лесной полосы, пересекает ручей, идет по пашне до точки 61000 стыка границ Волгоградской области, Калачеевского муниципального района и Краснопольского сельского поселения.

Протяженность границы 8152 м.

III. Линия прохождения границы Краснопольского сельского поселения по смежеству с Калачеевским муниципальным районом.

От точки стыка 61000 линия границы проходит в южном направлении по ручью, огибает урочище Малое Коренное, Большое Коренное до точки 59232.

От точки 59232 линия границы идет в западном направлении вдоль полосы отвода автомобильной дороги и далее вдоль южной стороны лесной полосы до точки 59229.

От точки 59229 линия границы проходит в северном направлении вдоль восточной стороны лесной полосы до точки 59227.

От точки 59227 линия границы идет в западном направлении по пастбищу до точки 59225.

От точки 59225 линия границы идет в юго-западном направлении по ломаной вдоль Воропаевского урочища, по пашне до точки 10000630.

От точки 10000630 линия границы идет на юго-запад, пересекая урочище Соврасово, до точки 59205.

От точки 59205 линия границы идет в западном направлении вдоль южной стороны лесной полосы, пересекает урочище Дальний Липяг, идет вдоль южной стороны лесной полосы, затем по северной границе урочища Широкий Лес до точки 08328518 стыка границ Краснопольского сельского поселения, Никольского 1-го сельского поселения и Калачеевского муниципального района.

Протяженность границы 22378 м.

IV. Линия прохождения границы Краснопольского сельского поселения по смежеству с Никольским 1-м сельским поселением.

От точки стыка границ 08328518 линия границы проходит в общем северном направлении по пашне, с востока огибает урочище Сафроново, по пашне, по восточной границе урочища Усманка до точки 08329692 стыка с лесной полосой.

От точки 08329692 линия границы идет в восточном направлении вдоль южной стороны лесной полосы до точки 08329695 стыка с границей урочища Ближние Липяги.

От точки 08329695 линия границы идет в общем северном направлении по границе урочище Ближний Липяг до точки 08329747 пересечения с полосой отвода автомобильной дороги.

От точки 08329747 линия границы идет в северо-восточном направлении вдоль полосы отвода автомобильной дороги до точки 08329748.

От точки 08329748 линия границы идет в общем северо-западном направлении вдоль юго-западной стороны лесной полосы, вдоль дна балки Жерновка, по дну яра Горелый Лог до точки 08328482 стыка границ Краснопольского сельского поселения, Никольского 1-го сельского поселения, Никольского 2-го сельского поселения.

Протяженность границы 15599 м.

V. Линия прохождения границы Краснопольского сельского поселения по смежеству с Никольским 2-м сельским поселением.

От точки стыка 08328482 линия границы идет в северо-восточном направлении по балке Жерновка, вдоль юго-восточной стороны лесной полосы до точки 08325199.

От точки 08325199 линия границы идет в северно-западном направлении вдоль полевой дороги до точки 08325104.

От точки 08325104 линия границы идет в северо-восточном направлении вдоль северо-западной стороны лесной полосы до точки 08324876 стыка с грунтовой автомобильной дорогой.

От точки 08324876 линия границы идет в северо-западном направлении по оси грунтовой автомобильной дороги до точки 08328481.

От точки 08328481 линия границы поворачивает на юго-запад, идет по полевой дороге до точки стыка с лесной полосой 08336626.

От точки 08336626 линия границы идет в северо-западном направлении по полевой дороге вдоль северо-восточной стороны лесной полосы до точки 08336617.

От точки 08336617 линия границы идет в северо-восточном направлении вдоль юго-восточной стороны лесной полосы до точки стыка с грунтовой автомобильной дорогой 08328474.

От точки 08328474 линия границы идет вдоль оси грунтовой автомобильной дороги в северо-западном направлении до точки 08323319 стыка границ Краснопольского сельского поселения, Никольского 2-го сельского поселения, Верхнебыковского сельского поселения.

Протяженность границы 8284 м.

Общая протяженность границы Краснопольского сельского поселения 70612 м.

ОПИСАНИЕ границ Лещановского сельского поселения Воробьевского муниципального района Воронежской области

I. Линия прохождения границы Лещановского сельского поселения по смежеству с Воробьевским сельским поселением.

От точки 08328493 стыка границ Лещановского сельского поселения, Солонецкого сельского поселения, Воробьевского сельского поселения линия границы идет в восточном направлении по дну балки Ясиновский Яр до точки 08325846.

От точки 08325846 линия границы идет в общем восточном направлении вдоль границы села Лещаное до точки 08325881.

От точки 08325881 линия границы идет в общем восточном направлении по ручью, бровке балки Песчаный Лог, бровке яра Каменный до точки 08328502 стыка границ Лещановского сельского поселения, Руднянского сельского поселения, Воробьевского сельского поселения.

Протяженность границы 13971 м.

II. Линия прохождения границы Лещановского сельского поселения по смежеству с Руднянским сельским поселением.

От точки стыка 08328502 линия границы идет в общем западном направлении по бровке урочища Зайчиха, урочища Лещаное до точки 08326147 границы с пастбищем.

От точки 08326147 линия границы идет в общем западном направлении по границе села Лещаное до точки 08326124.

От точки 08326124 линия границы идет в северном направлении по границе пастбища до точки 08328495.

От точки 08328495 линия границы идет в общем юго-западном направлении по южной бровке балки Ясиновский Яр до точки 08328504 стыка границ Лещановского сельского поселения, Руднянского сельского поселения, Солонецкого сельского поселения.

Протяженность границы 19079 м.

III. Линия прохождения границы Лещановского сельского поселения по смежеству с Солонецким сельским поселением.

От точки стыка 08328504 линия границы идет в общем северо-восточном направлении по северо-западной бровке балки Ясиновский Яр до точки 08328493 стыка границ Лещановского сельского поселения, Солонецкого сельского поселения, Воробьевского сельского поселения.

Протяженность границы 3393 м.

Общая протяженность границы Лещановского сельского поселения 36443 м.

ОПИСАНИЕ границ Мужичанского сельского поселения Воробьевского муниципального района Воронежской области

I. Линия прохождения границы Мужичанского сельского поселения по смежеству с Бутурлиновским муниципальным районом.

От точки 08320670 стыка границ Бутурлиновского муниципального района, Березовского сельского поселения, Мужичанского сельского поселения линия границы идет в юго-восточном направлении по пастбищу и далее вдоль юго-восточной стороны лесной полосы, проходит через балку до точки 25107.

От точки 25107 линия границы идет в северо-восточном направлении вдоль балки, пересекает ее и продолжает идти по северо-западной стороне лесной полосы до точки 25102.

От точки 25102 линия границы идет в северном направлении вдоль западной стороны лесной полосы, по полевой дороге, затем по восточной стороне лесной полосы до точки 25000 стыка границ Мужичанского сельского поселения, Бутурлиновского муниципального района, Новохоперского муниципального района.

Протяженность границы 7506 м.

II. Линия прохождения границы Мужичанского сельского поселения по смежеству с Новохоперским муниципальным районом.

От точки стыка 25000 линия границы идет в северном направлении вдоль западной стороны лесной полосы до точки 24123.

От точки 24123 линия границы идет в восточном направлении вдоль южной стороны лесной полосы, по балке до точки 24119.

От точки 24119 линия границы идет в южном направлении по ручью до точки 2411827.

От точки 2411827 линия границы идет в восточном направлении по днищу балки Федькина до точки 24118.

От точки 24118 линия границы идет в восточном направлении вдоль южной стороны лесной полосы до точки 24113 стыка с балкой Полежаевская.

От точки 24113 линия границы идет в юго-восточном направлении по дну балки Полежаевская до точки 24112018.

От точки 24112018 линия границы идет в восточном направлении по ручью до точки 24112001 стыка с автомобильной дорогой.

От точки 24112001 линия границы идет в южном направлении по полосе отвода автомобильной дороги до точки 24111.

От точки 24111 линия границы идет в восточном направлении вдоль южной стороны лесной полосы до точки 24108.

От точки 24108 линия границы идет в южном направлении вдоль западной стороны лесной полосы до точки 24000 стыка границ Мужичанского сельского поселения, Новохопёрского муниципального района и Волгоградской области.

Протяженность границы 1758 м.

III. Линия прохождения границы Мужичанского сельского поселения по смежеству с Волгоградской областью.

От точки стыка границ 24000 линия границы идет в юго-западном направлении по пашне, пастбищу до точки 24012.

От точки 24012 линия границы идет на юг по пастбищу до точки 24013.

От точки 24013 линия границы идет в юго-восточном направлении по пашне, пересекая балку Ломы, до точки 24018.

От точки 24018 линия границы идет в южном направлении по полевой дороге до точки 24019.

От точки 24019 линия границы идет в юго-восточном направлении по пашне до точки 24022 стыка границ Волгоградской области с Мужичанским и Верхнебыковским сельским поселением.

Протяженность границы 9950 м.

IV. Линия прохождения границы Мужичанского сельского поселения по смежеству с Верхнебыковским сельским поселением.

От точки стыка 24022 линия границы идет в юго-западном направлении по дну балки Сиряково до точки 08321264.

От точки 08321264 линия границы идет в северо-западном направлении вдоль полевой дороги до точки 08321181.

От точки 08321181 линия границы идет в юго-западном направлении вдоль юго-восточной стороны лесной полосы, вдоль оврага Цветков Яр до точки 08321635.

От точки 08321635 линия границы идет в северо-западном направлении по пастбищу до точки 08321584.

От точки 08321584 линия границы идет в юго-западном направлении вдоль юго-восточной стороны лесной полосы до точки 08321643.

От точки 08321643 линия границы идет в северо-западном направлении вдоль северо-восточной стороны лесной полосы до точки 08321452.

От точки 08321452 линия границы идет в юго-западном направлении вдоль юго-восточной стороны лесной полосы, пересекает автомобильную дорогу, идет вдоль северо-западной стороны лесной полосы до точки 08332921.

От точки 08332921 линия границы идет в юго-западном направлении через пастбище до точки 08332922.

От точки 08332922 линия границы идет в западном направлении по ручью до точки 08322184 стыка границ Мужичанского сельского поселения, Верхнебыковского сельского поселения, Березовского сельского поселения.

Протяженность границы 16435 м.

V. Линия прохождения границы Мужичанского сельского поселения по смежеству с Березовским сельским поселением.

От точки стыка 08322184 линия границы идет в западном направлении по пастбищу, далее вдоль северной стороны лесной полосы до точки 08322092.

От точки 08322092 линия границы идет в северо-западном направлении вдоль полевой дороги, вдоль западной стороны лесной полосы, пересекает автомобильную дорогу, далее идет через пастбище до точки 08328442 стыка с рекой Толучеевка.

От точки 08328442 линия границы идет в северном направлении по середине реки Толучеевка до точки 08321154.

От точки 08321154 линия границы идет в северном направлении по восточной границе пастбища до точки 08328438.

От точки 08328438 линия границы идет в западном направлении, пересекая пастбище до точки 08320728.

От точки 08320728 линия границы идет в северном направлении вдоль оси реки Толучеевка до точки 08320670 стыка границ Мужичанского сельского поселения, Березовского сельского поселения, Бутурлиновского муниципального района.

Протяженность границы 14156 м.

Общая протяженность границы Мужичанского сельского поселения 65635 м.

ОПИСАНИЕ границ Никольского 1-го сельского поселения Воробьевского муниципального района Воронежской области

I. Линия прохождения границы Никольского 1-го сельского поселения по смежеству с Никольским 2-м сельским поселением.

От точки 08325056 стыка границ Никольского1-го сельского поселения, Никольского 2-го сельского поселения и Воробьевского сельского поселения линия границы идет в общем юго-восточном направлении вдоль балки Кунев Яр, по ручью до точки 08325757.

От точки 08325757 линия границы идет в восточном направлении вдоль южной стороны лесной полосы до точки 08325647 стыка с границей урочища Круглое.

От точки 08325647 линия границы идет в общем юго-восточном направлении по северной границе урочища Круглое до точки 08325699.

От точки 08325699 линия границы идет в общем юго-восточном направлении по пастбищу, пересекает реку Подгорная, через сенокос, по границе села Никольское 1-е, пастбище до точки 08325962 пересечения с автомобильной дорогой.

От точки 08325962 линия границы идет в северо-восточном направлении вдоль юго-восточной стороны лесной полосы, пересекает балку Теленевка до точки 08325296.

От точки 08325296 линия границы идет в северо-восточном направлении вдоль юго-восточной стороны лесной полосы до точки 08325195.

От точки 08325195 линия границы идет в общем восточном направлении, огибает с южной стороны урочище Круглое, пересекает ручей и идет вдоль южной стороны защитной лесной полосы до точки 08328482 стыка границ Никольского 1-го сельского поселения, Никольского 2-го сельского поселения, Краснопольского сельского поселения.

Протяженность границы 18128 м.

II. Линия прохождения границы Никольского 1-го сельского поселения по смежеству с Краснопольским сельским поселением.

От точки стыка границ 08328482 линия границы идет в общем юго-восточном направлении по дну яра Горелый Лог, по дну балки Жерновка, вдоль юго-западной стороны лесной полосы до точки 08329748.

От точки 08329748 линия границы идет в юго-западном направлении, вдоль полосы отвода автомобильной дороги до точки 08329747.

От точки 08329747 линия границы идет в общем южном направлении, огибает по границе урочище Ближний Липяг до точки 08329695.

От точки 08329695 линия границы идет в западном направлении вдоль южной стороны лесной полосы до точки 08329692.

От точки 08329692 линия границы идет в общем южном направлении по восточной границе урочища Усманка, пашне, огибает с восточной стороны урочище Сафроново, по пашне до точки 08328518 стыка границ Никольского 1-го сельского поселения, Краснопольского сельского поселения, Калачеевского муниципального района.

Протяженность границы 15599 м.

III. Линия прохождения границы Никольского 1-го сельского поселения по смежеству с Калачеевским муниципальным районом.

От точки стыка 08328518 линия границы идет в юго-западном направлении по северной границе урочища Широкий Лес до точки 59190.

От точки 59190 линия границы идет в юго-западном направлении вдоль юго-восточной стороны лесной полосы, по пашне, пастбищу до точки 59183.

От точки 59183 линия границы идет вдоль южной стороны лесной полосы, пересекает балку Извальская, по пастбищу до точки 59179.

От точки 59179 линия границы поворачивает на север, идет по пашне до точки 59178.

От точки 59178 линия границы идет в северо-западном направлении через пастбище, по границе села Никольское 1-е до точки 59176.

От точки 59176 линия границы идет в северо-западном направлении по пастбищу, пересекает реку Подгорная, идет по границе улицы Заречная, вдоль юго-западной стороны лесной полосы до точки 59171.

От точки 59171 линия границы идет в западном направлении по урочищу Третьяк до точки поворота 59281.

Далее от точки 59281 линия границы идет в юго-западном направлении через урочище Третьяк до точки 08327118 стыка границ Никольского 1-го сельского поселения, Руднянского сельского поселения, Калачеевского муниципального района.

Протяженность границы 16988 м.

IV. Линия прохождения границы Никольского 1-го сельского поселения по смежеству с Руднянским сельским поселением.

От точки стыка 08327118 линия границы идет в северном направлении по западной границе урочища Третьяк до точки 08326909.

От точки 08326909 линия границы идет в западном направлении вдоль южной стороны лесной полосы до точки 08326918 вершины балки Калмычок.

От точки 08326918 линия границы идет в общем северном направлении вдоль восточной стороны лесной полосы, вдоль северной стороны лесной полосы, по полевой дороге до точки пересечения с автомобильной дорогой и стыка границ Никольского 1-го сельского поселения, Руднянского сельского поселения, Воробьевского сельского поселения 08328497.

Протяженность границы 8371 м.

V. Линия прохождения границы Никольского 1-го сельского поселения по смежеству с Воробьевским сельским поселением.

От точки стыка 08328497 вдоль восточной стороны лесной полосы линия границы идет в северном направлении до точки 08337878.

От точки 08337878 линия границы идет в общем северном направлении по юго-восточной стороне балки Кунев Яр до точки 08325056 стыка границ Никольского 1-го сельского поселения, Никольского 2-го сельского поселения, Воробьевского сельского поселения

Протяженность границы 3040 м.

Общая протяженность границы Никольского 1-го сельского поселения 62126 м.

ОПИСАНИЕ границ Никольского 2-го сельского поселения Воробьевского муниципального района Воронежской области

I. Линия прохождения границы Никольского 2-го сельского поселения по смежеству с Верхнебыковским сельским поселением.

От точки 08323063 стыка границ Никольского 2-го сельского поселения, Воробьевского сельского поселения, Верхнебыковского сельского поселения линия границы идет в юго-восточном направлении вдоль юго-западной стороны лесной полосы до точки 08323204.

От точки 08323204 линия границы идет в общем северо-восточном направлении вдоль юго-восточной стороны лесной полосы до точки 08322957.

От точки 08322957 линия границы идет в общем южном направлении по оси реки Подгорная до точки 08324110.

От точки 08324110 линия границы идет в восточном направлении через пастбище до точки 08324071.

От точки 08324071 линия границы идет в северо-восточном направлении вдоль юго-западной стороны лесной полосы до точки 08323319 стыка границ Никольского 2-го сельского поселения, Краснопольского сельского поселения, Верхнебыковского сельского поселения.

Протяженность границы 13015м.

II. Линия прохождения границы Никольского 2-го сельского поселения по смежеству с Краснопольским сельским поселением.

От точки стыка 08323319 линия границы идет в юго-восточном направлении вдоль оси грунтовой автомобильной дороги до точки 08328474.

От точки 08328474 линия границы идет в юго-западном направлении вдоль юго-восточной стороны лесной полосы до точки 08336617.

От точки 08336617 линия границы идет в юго-восточном направлении вдоль северо-восточной стороны лесной полосы, по полевой дороге до точки 08336626 стыка с лесной полосой.

От точки 08336626 линия границы поворачивает на северо-восток и идет по полевой дороге до точки 08328481 стыка с автомобильной дорогой.

От точки 08328481 линия границы идет в юго-восточном направлении по оси грунтовой автомобильной дороги до точки 08324876.

От точки 08324876 линия границы идет в юго-западном направлении вдоль северо-западной стороны лесной полосы до точки 08325104.

От точки 08325104 линия границы идет в юго-восточном направлении вдоль полевой дороги до точки 08325199.

От точки 08325199 линия границы идет в юго-западном направлении вдоль юго-восточной стороны лесной полосы, по балке Жерновка до точки 08328482 стыка границ Никольского 2 -го сельского поселения, Краснопольского сельского поселения, Никольского 1-го сельского поселения

Протяженность границы 8284 м.

III. Линия прохождения границы Никольского 2-го сельского поселения по смежеству с Никольским 1-м сельским поселением.

От точки стыка 08328482 линия границы идет в общем западном направлении вдоль южной стороны защитной лесной полосы, пересекает ручей, огибает с южной стороны урочище Круглое до точки 08325195.

От точки 08325195 линия границы идет в юго-западном направлении вдоль юго-восточной стороны лесной полосы до точки 08325296.

От точки 08325296 линия границы идет в юго-западном направлении, пересекает балку Теленевка, вдоль юго-восточной стороны лесной полосы до точки 08325962.

От точки 08325962 линия границы идет в общем северо-западном направлении по пастбищу, границе села Никольское 1-е, по сенокосу, пересекает реку Подгорная, по пастбищу до точки 08325699.

От точки 08325699 линия границы идет в общем северо-западном направлении по северной границе урочища Круглый до точки 08325647.

От точки 08325647 линия границы идет в западном направлении вдоль южной стороны лесной полосы до точки 08325757.

От точки 08325757 линия границы идет в общем северо-западном направлении по ручью, вдоль балки Кунев Яр до точки 08325056 стыка границ Никольского 2-го сельского поселения, Воробьевского сельского поселения, Никольского 1-го сельского поселения.

Протяженность границы 18128 м.

IV. Линия прохождения границы Никольского 2-го сельского поселения по смежеству с Воробьевским сельским поселением.

(Продолжение на 13-й стр.)

(Продолжение. Начало на 6-й стр.)

От точки стыка 08325056 линия граница идет в северо-восточном направлении через балку Кунев Яр, вдоль юго-восточной стороны лесной полосы, по границе пастбища, вдоль восточной стороны лесной полосы до точки 08324211.

От точки 08324211 линия границы идет в северо-западном направлении вдоль юго-западной стороны лесной полосы до точки 08323698.

От точки 08323698 линия границы идет в северо-восточном направлении вдоль юго-западной стороны лесной полосы, по границе пастбища, вдоль северо-восточной стороны лесной полосы до точки 08323063 стыка границ Никольского 2-го сельского поселения, Воробьевского сельского поселения, Верхнебыковского сельского поселения.

Протяженность границы 7266 м.

Общая протяженность границы Никольского 2-го сельского поселения 46693 м.

ОПИСАНИЕ границ Руднянского сельского поселения Воробьевского муниципального района Воронежской области

I. Линия прохождения границы Руднянского сельского поселения по смежеству с Лещановским сельским поселением.

От точки 08328504 стыка границ Руднянского сельского поселения, Лещановского сельского поселения, Солонецкого сельского поселения линия границы идет в общем северо-восточном направлении по южной бровке балки Ясиновский Яр до точки 08328495.

От точки 08328495 линия границы идет в южном направлении по границе пастбища до точки 08326124.

От точки 08326124 линия границы идет в общем восточном направлении по границе села Лещаное до точки 08326147.

От точки 08326147 линия границы идет в общем восточном направлении по бровке урочища Лещаное, урочища Зайчиха до точки 08328502 стыка границ Руднянского сельского поселения, Лещановского сельского поселения, Воробьевского сельского поселения.

Протяженность границы 19079 м.

II. Линия прохождения границы Руднянского сельского поселения по смежеству с Воробьевским сельским поселением.

От точки стыка границ 08328502 линия границы идет в северо-восточном направлении по пастбищу до точки 08338913 пересечения с рекой Толучеевка.

От точки 08338913 линия границы идет в общем северо-восточном направлении по ручью, пересекает автомобильную дорогу, по ручью балки Мерещина до точки 08325312.

От точки 08325312 линия границы идет в юго-восточном направлении вдоль юго-западной стороны лесной полосы до точки 08325839.

От точки 08325839 линия границы идет в северо-восточном направлении вдоль юго-восточной стороны лесной полосы до точки 08320457.

От точки 0320457 линия границы идет в юго-восточном направлении вдоль южной стороны лесной полосы до точки 08328497 стыка границ Руднянского сельского поселения, Воробьевского сельского поселения, Никольского 1-го сельского поселения.

Протяженность границы 10873 м.

III. Линия прохождения границы Руднянского сельского поселения по смежеству с Никольским 1-м сельским поселением.

От точки стыка 08328497 линия границы идет в общем южном направлении вдоль полевой дороги, вдоль северной стороны лесной полосы, затем вдоль восточной стороны лесной полосы до точки 08326918 вершины балки Калмычок.

От точки 08326918 линия границы идет в восточном направлении вдоль южной стороны лесной полосы до точки 08326909.

От точки 08326909 линия границы идет в южном направлении по западной границе урочища Третьяк до точки 08327118 стыка границ Руднянского сельского поселения, Солонецкого сельского поселения, Калачеевского муниципального района.

Протяженность границы 8371м.

IV. Линия прохождения границы Руднянского сельского поселения по смежеству с Калачеевским муниципальным районом.

От точки стыка 08327118 линия границы идет в южном направлении по западной опушке урочища Третьяк до точки 10001739.

От точки 10001739 линия границы идет в западном направлении по пашне, по южной стороне лесной полосы, пересекает автомобильную дорогу Воробьевка – Калач, по южной стороне кустарниковой кулисы до точки 08327352 пересечения с рекой Толучеевка.

От точки 08327352 линия границы идет в северо-западном направлении по ручью к реке Толучеевка до точки 59161.

От точки 59161 линия границы идет в западном направлении по лесу, вдоль южной стороны лесной полосы, пересекает Криничный Яр и далее по пашне до точки 59139.

От точки 59139 линия границы идет в северо-западном направлении, пересекает кустарниковую кулису, по пашне, вдоль балки Дерезовый Яр, по границе пастбища, пересекает овраг Терновый Яр, по пастбищу, северо-восточной стороне лесной полосы, по границе пастбища, юго-западной стороне лесной полосы до точки 59126.

От точки 59126 линия границы идет в северо-западном направлении вдоль юго-западной стороны лесной полосы, пересекает ручей до точки 08326373 стыка границ Руднянского сельского поселения, Солонецкого сельского поселения, Калачеевского муниципального района.

Протяженность границы 23410 м.

V. Линия прохождения границы Руднянского сельского поселения по смежеству с Солонецким сельским поселением.

От точки стыка 08326373 линия границы идет в северо-восточном направлении по ручью, по оврагу Шилов до точки 08328504 стыка границ Руднянского сельского поселения, Солонецкого сельского поселения, Лещановского сельского поселения.

Протяженность границы 1950 м.

Общая протяженность границы Руднянского сельского поселения 63683м.

ОПИСАНИЕ границ Солонецкого сельского поселения Воробьевского муниципального района Воронежской области

I. Линия прохождения границы Солонецкого сельского поселения по смежеству с Квашинским сельским поселением.

От точки 08327788 стыка границ Солонецкого сельского поселения, Квашинского сельского поселения и Бутурлиновского муниципального района линия границы идет в юго-восточном направлении, пересекает ручей, идет по дну балки Маленький Лог до точки 08327907.

От точки 08327907 линия границы идет в юго-западном направлении по оси автомобильной дороги до точки 08328104.

От точки 08328104 линия границы идет в юго-восточном направлении по пастбищу, по ручью, по полевой дороге до точки 08328171.

От точки 08328171 линия границы идет в южном направлении по ручью до точки 08328208.

От точки 08328208 линия границы идет в общем восточном направлении по границе кустарниковой кулисы, пастбищу, вдоль южной стороны лесной полосы до точки 08325704 стыка границ Солонецкого сельского поселения, Квашинского сельского поселения, Воробьевского сельского поселения.

Протяженность границы 12621 м.

II. Линия прохождения границы Солонецкого сельского поселения по смежеству с Воробьевским сельским поселением.

От точки стыка 08325704 линия границы идет в восточном направлении вдоль северной стороны лесной полосы до точки 08328493 стыка границ Солонецкого сельского поселения, Воробьевского сельского поселения, Лещановского сельского поселения.

Протяженность границы 1325 м.

III. Линия прохождения границы Солонецкого сельского поселения по смежеству с Лещановским сельским поселением.

От точки стыка 08328493 линия границы идет в общем юго-западном направлении по западной бровке балки Ясиновский Яр до точки 08328504 стыка границ Солонецкого сельского поселения, Лещановского сельского поселения, Руднянского сельского поселения.

Протяженность границы 3393 м.

IV. Линия прохождения границы Солонецкого сельского поселения по смежеству с Руднянским сельским поселением.

От точки стыка 08328504 линия границы идет в юго-западном направлении по оврагу Шилов, ручью до точки 08326373 стыка границ Солонецкого сельского поселения, Руднянского сельского поселения, Калачеевского муниципального района.

Протяженность границы 1950 м.

V. Линия прохождения границы Солонецкого сельского поселения по смежеству с Калачеевским муниципальным районом.

От точки стыка 08326373 линия границы идет в северо-западном направлении по пашне, кустарниковой кулисе, пашне, вдоль северо-западной стороны лесной полосы до точки 59115.

От точки 59115 линия границы идет в северо-западном направлении вдоль юго-западной стороны лесной полосы до точки 59109.

От точки 59109 линия границы идет в юго-западном направлении вдоль юго-западной стороны лесной полосы до точки 59000 стыка границ Солонецкого сельского поселения, Калачеевского муниципального района, Павловского муниципального района.

Протяженность границы 12508 м.

VI. Линия прохождения границы Солонецкого сельского поселения по смежеству с Павловским муниципальным районом.

От точки стыка 59000 линия границы идет в западном направлении вдоль северной стороны лесной полосы, пересекает автомобильную дорогу, идет по пашне и далее по ручью до точки 60000 стыка границ Павловского муниципального района, Бутурлиновского муниципального района, Солонецкого сельского поселения.

Протяженность границы 5927 м.

VII. Линия прохождения границы Солонецкого сельского поселения по смежеству с Бутурлиновским муниципальным районом.

От точки стыка 60000 линия границы идет в северо-восточном направлении по ручью, пастбищу до точки 25198.

От точки 25198 линия границы поворачивает на север, идет вдоль западной стороны лесной полосы, пересекает балку Осинка и продолжает идти вдоль западной стороны лесной полосы до точки 25191.

От точки 25191 линия границы поворачивает на восток, идет по ручью до точки 25190.

От точки 25190 линия границы в северо-восточном направлении проходит поперек балки Каменный Яр, вдоль западной стороны лесной полосы до точки 25188.

От точки 25188 линия границы идет в северо-западном направлении, проходит по полевой дороге до точки 0509043.

От точки 0509043 линия границы проходит сначала в северном, потом в восточном направлении по дну балки Шапкин Яр, огибает по северной стороне пруд Шапкин, и далее по ручью балки идет до точки 2518501.

От точки 2518501 линия границы идет в северо-восточном направлении вдоль западной стороны лесной полосы, пересекает овраг Большой Яр и продолжает идти по прямой вдоль восточной стороны лесной полосы до точки 25177.

От точки 25177 линия границы идет в юго-восточном направлении вдоль юго-восточной стороны лесной полосы до оврага Березовый Яр до точки 25176.

От точки 25176 линия границы идет в восточном направлении, пересекает овраг Березовый Яр, по полевой дороге до балки Маленький Лог до точки 2517312.

От точки 2517312 линия границы идет в юго-восточном направлении по юго-западной стороне балки Маленький Лог до точки 2517301.

От точки 2517301 линия границы идет в северо-восточном направлении, пересекает балку Маленький Лог до точки 08327788 стыка границ Бутурлиновского муниципального района, Солонецкого сельского поселения, Квашинского сельского поселения.

Протяженность границы 24435 м.

Общая протяженность границы Солонецкого сельского поселения 62159 м.

Приложение 2.4
к Закону Воронежской области
«Об установлении границ, наделении соответствующим статусом, определении административных центров муниципальных образований Бобровского, Воробьевского, Кантемировского районов»
от 12.11.2004 № 70-ОЗ

Карты-схемы территорий муниципальных образований Воробьёвского муниципального района представляют собой чертёж и не публикуются.

Приложение 3.1
к Закону Воронежской области
«Об установлении границ, наделении соответствующим статусом, определении административных центров муниципальных образований Бобровского, Воробьевского, Кантемировского районов»
от 12.11.2004 № 70-ОЗ

ОПИСАНИЕ границ Кантемировского муниципального района Воронежской области

I. Линия прохождения границы Кантемировского муниципального района по смежеству с Россошанским муниципальным районом.

От точки стыка границ 68000 линия границы проходит в общем восточном направлении по южной стороне лесной полосы, затем по северной границе урочища Водяное, по пашне, по закустаренному пастбищу, пересекая ручей и пойму реки Студёнка, далее по заболоченному пастбищу, по ручью, затем по южной стороне лесной полосы до точки 68118.

От точки 68118 линия границы идёт в общем юго-восточном направлении сначала по пашне, затем по юго-западной и южной границе урочища Парнянское, пересекая ручей, полевые дороги, до точки 68135.

От точки 68135 линия границы проходит в общем восточном направлении сначала по пастбищу, пересекая ручей, затем по южной границе урочища Кленов Лес, далее по пашне, пересекает балку Яр Кругленький возле её вершины до точки 68145.

От точки 68145 линия границы поворачивает на юго-восток и идёт по северо-восточной стороне лесной полосы, затем по балке до точки стыка 68149 границ Бондаревского, Новобелянского сельских поселений и Россошанского муниципального района.

От точки стыка границ 68149 линия границы идёт в общем северном направлении по оси реки Овчинная, затем по сенокосу до точки 68159.

От точки 68159 линия границы поворачивает на северо-восток по пашне до точки 68160.

От точки 68160 линия границы проходит в юго-восточном направлении по юго-западной стороне лесной полосы до точки 68167.

От точки 68167 линия границы проходит в восточном направлении по прямой линии, пересекая балку, затем по южной стороне лесной полосы до точки 68170.

От точки 68170 линия границы идёт в северо-восточном направлении по юго-восточной стороне лесной полосы, пересекая автомобильную дорогу, затем снова по юго-восточной стороне лесной полосы до точки 68179.

От точки 68179 линия границы проходит в северном направлении по днищу оврага до точки 68179017.

От точки 68179017 линия границы идёт в восточном направлении по ручью днища оврага Родники до точки стыка 12323724 границ Бондаревского, Михайловского сельских поселений и Россошанского муниципального района.

От точки стыка границ 12323724 линия границы идёт в северо-восточном направлении по пастбищу, далее по юго-восточной стороне лесной полосы до точки 68186.

От точки 68186 линия границы идёт в юго-восточном направлении по северо-восточной стороне лесной полосы до точки 68187.

От точки 68187 линия границы проходит в общем северо-восточном направлении по юго-восточной стороне лесной полосы, далее по южной границе урочища Парневое, снова по юго-восточной стороне лесной полосы, пересекает автомобильную дорогу Воронеж – Луганск и продолжается по юго-восточной стороне лесной полосы до точки стыка 68199 границ Митрофановского, Михайловского сельских поселений и Россошанского муниципального района.

От точки стыка границ 68199 линия границы идёт в северо-западном направлении по пашне, пересекает автомобильную дорогу Воронеж – Луганск, далее по участку Государственного лесного фонда, затем по пастбищу до точки 68202.

От точки 68202 линия границы поворачивает на юго-запад и идёт по пашне до точки 68208.

От точки 68208 линия границы идёт в общем северо-западном направлении по ломаной линии по юго-западной стороне лесной полосы, затем по балке Яр Баранов, далее по северо-восточной стороне лесной полосы, по облесённому участку пастбища, по пашне, пастбищу, по днищу балки вдоль ручья до точки 68225.

От точки 68225 линия границы проходит в общем северном направлении по пашне, пересекая участки пастбищ, до точки 68231.

От точки 68231 линия границы поворачивает на запад и идёт по прямой линии по западной стороне лесной полосы до точки 68234.

От точки 68234 линия границы поворачивает на запад и идёт по прямой линии по южной стороне лесной полосы до точки 68236.

От точки 68236 линия границы проходит в северо-восточном направлении по пашне, затем рядом с восточной границей леса Котовый, пересекая ручей, далее по пастбищу, по пашне, затем по балке вдоль ручья до точки 68239.

От точки 68239 линия границы идёт в восточном направлении по прямой линии по пастбищу, затем по южной стороне лесной полосы до точки 68242.

От точки 68242 линия границы поворачивает на юго-восток и идёт по прямой линии по пашне до точки 68243.

От точки 68243 линия границы идёт по прямой линии в северо-восточном направлении вдоль лесных полос, с их юго-восточной стороны, затем по пашне до точки 68250.

От точки 68250 линия границы идёт в южном направлении по прямой линии по пашне, по пастбищу, по восточной стороне лесной полосы, пересекает ручей и полевые дороги, затем снова по пашне до точки 68256.

От точки 68256 линия границы поворачивает на северо-восток и идёт по прямой линии по пашне, сенокосу, пересекая автомобильную дорогу Воронеж – Луганск, затем по овражно-балочной сети, пересекая овраги, промоины и облесённые участки меловых обнажений, далее снова по пашне до точки 68258.

От точки 68258 линия границы идёт в общем восточном направлении по пашне, по участку овражно-балочной сети, изрезанному оврагами и промоинами, далее снова по пашне до точки 12320426.

От точки 12320426 линия границы идёт в общем северо-восточном направлении по границе полосы отвода Юго-Восточной железной дороги филиала ОАО «Российские железные дороги» до точки 68277.

От точки 68277 линия границы идёт в восточном направлении по прямой, пересекая полосу отвода Юго-Восточной железной дороги филиала ОАО «Российские железные дороги», затем по пашне, по пастбищу до точки 68285.

От точки 68285 линия границы идёт в северо-восточном направлении по пашне, по юго-восточной стороне лесной полосы, снова по пашне, далее вновь по юго-восточной стороне лесной полосы до точки 68290.

От точки 68290 линия границы поворачивает на юг и идёт по прямой линии по пашне, затем по пастбищу, далее через участок леса Западный, потом по восточной стороне лесной полосы до точки 68299.

От точки 68299 линия границы проходит по прямой линии в восточном направлении вдоль границы пашни, затем по южной стороне лесной полосы, по пастбищу, пашне, снова по пастбищу, по участку сенокоса, далее вновь по пашне до точки 68308.

От точки 68308 линия границы идёт в общем южном направлении по вершине балки, затем по восточной стороне лесной полосы, по пастбищу до точки стыка 68320 границ Фисенковского, Митрофановского сельских поселений и Россошанского муниципального района.

От точки стыка границ 68320 линия границы идёт в общем южном направлении сначала по восточной стороне лесной полосы, затем по пашне до точки 68326.

От точки 68326 линия границы идёт в восточном направлении по пашне, далее по участку овражно-балочной сети, затем по южной стороне лесной полосы, пересекает участки пастбищ, далее снова по южной стороне лесной полосы, по пашне, по пастбищу до точки 68341.

От точки 68341 линия границы идёт в юго-западном направлении по пруду, затем по ручью до точки 68342.

От точки 68342 линия границы идёт в общем южном направлении, огибая северо-западную границу урочища Перещепное, до точки 68350, затем по пастбищу вблизи западной границы урочища Перещепное до точки 68361.

От точки 68361 линия границы идёт по ломаной линии в общем юго-восточном направлении по южной границе урочища Перещепное, далее по закустаренному пастбищу, по участкам пашни, пересекает балку Атамоновский Яр, затем по юго-западной границе урочища Стукалово, по пастбищу до точки стыка 68377 границ Таловского, Фисенковского сельских поселений и Россошанского муниципального района.

От точки стыка границ 68377 линия границы идёт по прямой линии в восточном направлении по закустаренному пастбищу, затем по южной стороне лесной полосы, далее по пастбищу до точки 68383.

От точки 68383 линия границы меняет направление на северо-восточное и проходит по пастбищу, затем по юго-восточной стороне лесной полосы, далее снова по пастбищу до точки 12124089.

От точки 12124089 линия границы идёт в северном направлении по прямой линии по пашне до точки 12124085.

От точки 12124085 линия границы поворачивает на северо-восток и проходит по юго-восточной стороне лесной полосы, затем по участку урочища Высокое до точки 12124076.

От точки 12124076 линия границы идёт в северо-западном направлении по урочищу Дальний Малык до точки 12124068.

От точки 12124068 линия границы идёт по ломаной линии в общем северном направлении сначала по закустаренному пастбищу, затем по западной границе урочища Средние Пристенки, далее по западной границе урочища Дальняя Стенка, по пашне до точки 27294394.

От точки 27294394 линия границы идёт в общем северо-восточном направлении по западной границе урочища Большое Цыганское, затем по пашне до точки 12124033.

От точки 12124033 линия границы проходит в общем восточном направлении по прямой по южной стороне лесной полосы до точки 12124027, далее по юго-западной стороне лесной полосы до точки 12124038.

От точки 12124038 линия границы поворачивает на северо-восток и идёт по южной границе урочища Крайнее Солёное, далее по юго-восточной стороне лесной полосы до точки 12124003.

От точки 12124003 линия границы идёт по прямой линии в юго-восточном направлении по юго-западной стороне лесной полосы до точки стыка 12124046 границ Писаревского, Таловского сельских поселений и Россошанского муниципального района.

От точки стыка границ 12124046 линия границы поворачивает на северо-восток и идёт по прямой линии по юго-восточной стороне лесной полосы до точки 12124020.

От точки 12124020 линия границы идёт в юго-восточном направлении по прямой линии по пастбищу до точки 12124041.

От точки 12124041 линия границы поворачивает на северо-восток и идёт, пересекая овраг Большой, затем по пашне, по юго-восточной стороне лесной полосы, далее по южной стороне лесной полосы, по пастбищу, по урочищу Горобьян, далее по урочищу Карлов Лес до точки 12124008.

От точки 12124008 линия границы идёт по ломаной линии в общем юго-восточном направлении по южной границе урочища Карлов Лес, затем по пашне до точки 12124049.

От точки 12124049 линия границы идёт по прямой линии в восточном направлении по урочищу Долгое, затем по пастбищу, по пашне до точки стыка 12124043 границ Писаревского сельского поселения, Россошанского и Богучарского муниципальных районов.

Протяжённость границы Кантемировского муниципального района по смежеству с Россошанским муниципальным районом 143972 м.

II. Линия прохождения границы Кантемировского муниципального района по смежеству с Богучарским муниципальным районом.

От точки стыка границ 12124043 линия границы идёт в южном направлении сначала по западной стороне лесной полосы, затем по пастбищу, по восточной стороне лесной полосы, далее по восточной стороне второго участка села Писаревка до точки 12124095.

От точки 12124095 линия границы идёт в юго-восточном направлении по заболоченному лугу, пересекая реку Богучарка, затем пересекает автомобильную дорогу Богучар – Кантемировка, далее по северо-восточной стороне лесной полосы до точки 12124116.

От точки 12124116 линия границы поворачивает на юг и идёт по восточной стороне лесной полосы, далее по балке Барсучий Яр до точки 12124135.

От точки 12124135 линия границы идёт по прямой линии в юго-восточном направлении по пастбищу до точки 12124136.

От точки 12124136 линия границы идёт по прямой линии в юго-западном направлении по пастбищу, по пашне, снова по пастбищу, затем по юго-восточной стороне лесной полосы до точки стыка 12328204 границ Титаревского, Писаревского сельских поселений и Богучарского муниципального района.

От точки стыка границ 12328204 линия границы идёт по прямой линии в южном направлении по пастбищу, затем по пашне, далее снова по пастбищу до точки 12124150.

От точки 12124150 линия границы идёт по прямой линии в юго-восточном направлении по пашне, частично по пастбищу, по границе леса до точки стыка 12329730 границ Осиковского, Титаревского сельских поселений и Богучарского муниципального района.

От точки стыка границ 12329730 линия границы продолжается в юго-восточном направлении по прямой линии по пастбищу, затем по северо-восточной стороне лесной полосы до точки 12124154.

От точки 12124154 линия границы идёт в южном направлении по восточной стороне лесной полосы до точки 12124158.

От точки 12124158 линия границы идёт в юго-восточном направлении по юго-западной стороне лесной полосы, пересекает балку Лисков Яр, далее по пашне до точки 12124173.

От точки 12124173 линия границы идёт в южном направлении по восточной стороне лесной полосы до точки 12124185.

От точки 12124185 линия границы идёт в северо-западном направлении, пересекая балку Лисков Яр, затем по пашне и по юго-западной стороне лесной полосы до точки 12124175.

От точки 12124175 линия границы идёт в южном направлении по пашне, затем по границе пастбища, снова по пашне до точки 12124189.

От точки 12124189 линия границы идёт в юго-восточном направлении по границе пастбища, затем по вершине балки Каменный Яр, снова по границе пастбища, пересекая овраг, далее по пашне до точки 12124197.

От точки 12124197 линия границы идёт в южном направлении по границе пастбища, затем вдоль бровки оврага, далее по пастбищу до точки 12340605.

От точки 12340605 линия границы идёт в восточном направлении по закустаренному сенокосу до точки 12124212.

От точки 12124212 линия границы идёт по прямой линии в южном направлении по закустаренному сенокосу, затем по заболоченному пастбищу, далее по восточной стороне лесной полосы до точки 12124220.

От точки 12124220 линия границы идёт в восточном направлении по южной стороне лесной полосы, пересекая балку Криничная, до точки 12124225.

От точки 12124225 линия границы идёт в южном направлении по прямой линии по восточной стороне прибалочной лесной полосы до точки 12124233.

От точки 12124233 линия границы идёт в юго-западном направлении по прямой линии по границе пастбища до точки 12124240.

От точки 12124240 линия границы идёт по прямой линии в юго-западном направлении по западной стороне лесной полосы, затем по пастбищу, пересекая овраги, далее по юго-восточной стороне лесной полосы, по пашне, затем снова по юго-восточной стороне лесной полосы до точки 12124257.

От точки 12124257 линия границы идёт в общем юго-западном направлении сначала по юго-восточной стороне лесной полосы, затем огибает по границе лес Копанской, далее снова по юго-восточной стороне лесной полосы до точки стыка 12124295 границ Осиковского сельского поселения, Богучарского муниципального района и Ростовской области.

Протяжённость границы Кантемировского муниципального района по смежеству с Богучарским районом 48685 метров.

III. Линия прохождения границы Кантемировского муниципального района по смежеству с Ростовской областью.

От точки стыка границ 12124295 линия границы идёт в северо-западном направлении по юго-западной стороне лесной полосы до точки 12124287.

От точки 12124287 линия границы идёт в западном направлении сначала по южной стороне лесной полосы, затем по пастбищу, далее снова по южной стороне лесной полосы до точки 12124282.

От точки 12124282 линия границы идёт в северо-западном направлении сначала по юго-западной стороне лесной полосы, по участку Государственного лесного фонда, по пастбищу, затем снова по юго-западной стороне лесной полосы до точки 12124258.

От точки 12124258 линия границы поворачивает на юго-запад и проходит по юго-восточной стороне лесной полосы до точки стыка 12124260 границ Зайцевского, Осиковского сельских поселений и Ростовской области.

От точки стыка границ 12124260 линия границы идёт в юго-западном направлении по юго-восточной стороне лесной полосы до точки стыка 12124297 границ Зайцевского сельского поселения, Ростовской и Луганской областей.

Протяжённость границы Кантемировского муниципального района по смежеству с Ростовской областью 14028 метров.

IV. Линия прохождения границы Кантемировского муниципального района по смежеству с Луганской областью.

От точки стыка границ 12124297 линия границы идёт в юго-восточном направлении, пересекая автомобильную дорогу Воронеж-Луганск, по юго-восточной стороне лесной полосы, далее по пастбищу, потом снова по юго-восточной стороне лесной полосы, по пастбищу, пересекая овраг, опять вдоль лесной полосы, частично по пастбищу, по пашне до точки 12124328.

От точки 12124328 линия границы идёт в северо-западном направлении по юго-западной стороне лесной полосы до точки 12124306.

От точки 12124306 линия границы идёт в западном направлении сначала по южной стороне, затем по пастбищу, снова по южной стороне лесной полосы, частично по пашне, пересекая автомобильную дорогу, затем по пастбищу до точки стыка 12124320 границ Зайцевского сельского поселения, Кантемировского городского поселения и Луганской области.

От точки стыка границ 12124320 линия границы идёт в западном направлении сначала по пашне, пересекает полосу отвода Юго-Восточной железной дороги – филиала ОАО «Российские железные дороги», затем по южной стороне лесной полосы, далее по пашне и снова по южной стороне лесной полосы до точки 70039.

От точки 70039 линия границы поворачивает на юго-запад и проходит по юго-восточной стороне лесной полосы до точки стыка 70040 границ Кантемировского городского поселения, Бугаевского сельского поселения и Луганской области.

От точки стыка границ 70040 линия границы продолжается в юго-западном направлении по юго-восточной стороне лесной полосы, затем пересекает балку, далее снова по юго-восточной стороне лесной полосы до точки 70054.

От точки 70054 линия границы идёт в общем западном направлении по южной стороне лесной полосы до точки 70069.

От точки 70069 линия границы идёт в общем северо-западном направлении сначала по юго-западной стороне лесной полосы, затем по пашне, далее снова по юго-западной стороне лесной полосы, частично по пашне до точки 70087.

От точки 70087 линия границы идёт по южной стороне лесной полосы, пересекая автомобильную дорогу, затем частично по пастбищу и далее по пашне до точки 70090.

От точки 70090 линия границы поворачивает на северо-запад и идёт по пашне до точки 70092.

От точки 70092 линия границы проходит в западном направлении по южной стороне лесной полосы до точки 70096.

От точки 70096 линия границы поворачивает на северо-запад и проходит по пашне, затем по пастбищу, далее снова по пашне до точки стыка 12337860 границ Новомарковского, Бугаевского сельских поселений и Луганской области.

От точки стыка границ 12337860 линия границы продолжается в северо-западном направлении и проходит по пашне, пересекая участок пастбища, лесные полосы, урочище Черёмухово, до точки 70124.

От точки 70124 линия границы идёт в северо-восточном направлении сначала по пашне, затем по северо-западной стороне лесной полосы, далее снова по пашне до точки 70127.

От точки 70127 линия границы идёт в западном направлении по пашне, далее по пастбищу, затем снова по пашне до точки стыка 70133 границ Новомарковского, Пасековского сельских поселений и Луганской области.

От точки стыка границ 70133 линия границы идёт в общем северо-западном направлении по южной стороне лесной полосы до точки стыка 70140 границ Бондаревского, Пасековского сельских поселений и Луганской области.

От точки стыка границ 70140 линия границы продолжается в общем северо-западном направлении сначала по южной стороне лесной полосы, затем по пастбищу, пашне, далее по южной границе села Бондарево, затем по лесным насаждениям, пересекая ручей Бондарев, до точки 70153.

От точки 70153 линия границы поворачивает на юго-запад и проходит сначала по пашне, затем по юго-восточной стороне лесной полосы, пересекая овраг Караечник, до точки стыка 12332997 границ Новобелянского, Бондаревского сельских поселений и Луганской области.

От точки стыка границ 12332997 линия границы продолжается в юго-западном направлении и проходит сначала по юго-восточной стороне лесной полосы, затем по пашне, частично по пастбищу до точки 70164.

От точки 70164 линия границы идёт в общем северо-западном направлении по пашне, пересекая балку Большой Солёный Яр, затем по пашне вдоль балки Большой Солёный Яр до точки 70182.

От точки 70182 линия границы идёт в западном направлении по пашне до точки 70184.

О точки 70184 линия границы идёт в северо-западном направлении по пашне, затем по заболоченному пастбищу, пересекает автомобильную дорогу, далее по заболоченному сенокосу до точки 70194.

От точки 70194 линия границы идёт в общем северном направлении, пересекая реку Белая, затем по пастбищу, пашне, затем по урочищу Должик до точки 70204.

От точки 70204 линия границы идёт в северо-западном направлении по урочищу Должик, затем по пашне, далее по пастбищу, снова по пашне, частично по участкам пастбищ до точки стыка 68000 границ Новобелянского сельского поселения, Кантемировского муниципального района и Луганской области.

Протяжённость границы Кантемировского муниципального района по смежеству с Луганской областью 95492 метра.

Общая протяженность границы Кантемировского муниципального района 302177 м.

Приложение 3.2
к Закону Воронежской области
«Об установлении границ, наделении соответствующим статусом, определении административных центров муниципальных образований Бобровского, Воробьевского, Кантемировского районов»
от 12.11.2004 № 70-ОЗ

Карты-схемы территории муниципального образования Кантемировского муниципального района представляют собой чертёж и не публикуются.

Приложение 3.3
к Закону Воронежской области
«Об установлении границ, наделении соответствующим статусом, определении административных центров муниципальных образований Бобровского, Воробьевского, Кантемировского районов»
от 12.11.2004 № 70-ОЗ

ОПИСАНИЕ границ Кантемировского городского поселения Кантемировского муниципального района Воронежской области

I. Линия прохождения границы Кантемировского городского поселения по смежеству с Смаглеевским сельским поселением.

От точки стыка границ 12331201 линия границы идёт по прямой линии в юго-восточном направлении по границе сенокоса, затем по пашне, пересекает автомобильную дорогу, далее по северо-восточной стороне лесной полосы до точки 12332821.

От точки 12332821 линия границы идёт по прямой линии в юго-восточном направлении по северной стороне лесной полосы, пересекает овраг, затем по пастбищу, пашне до точки стыка 12333461 границ Кантемировского городского поселения, Смаглеевского и Зайцевского сельских поселений.

Протяжённость границы 6544 метра.

II. Линия прохождения границы Кантемировского городского поселения по смежеству с Зайцевским сельским поселением.

От точки стыка границ 12333461 линия границы идёт в юго-восточном направлении по юго-западной стороне лесной полосы до точки 12333830.

От точки 12333830 линия границы идёт в юго-западном направлении по пастбищу, затем по оси автомобильной дороги до точки 12334125.

От точки 12334125 линия границы идёт в юго-восточном направлении по пашне, затем по юго-западной стороне лесной полосы до точки 12334362.

От точки 12334362 линия границы идёт в общем юго-западном направлении по восточной стороне лесной полосы, далее по восточной границе урочища Шапорово, по пастбищу, изрезанному оврагами и промоинами, по оси реки Фёдоровка до точки 12335930.

От точки 12335930 линия границы идёт по прямой в юго-восточном направлении поперёк склона балки, по северо-восточной стороне лесной полосы, по пашне, затем снова по северо-восточной стороне лесной полосы, по северо-восточной стороне автомобильной дороги до точки 12339201.

От точки 12339201 линия границы идёт в общем южном направлении по восточной стороне лесной полосы, далее по урочищу Великое, по днищу оврага балки Заваленный Яр, по пашне до точки стыка 12124320 границ Кантемировского городского поселения, Зайцевского сельского поселения и Луганской области.

Протяжённость границы 24120 метров.

III. Линия прохождения границы Кантемировского городского поселения по смежеству с Луганской областью.

От точки стыка границ 12124320 линия границы идёт в западном направлении сначала по пашне, пересекает полосу отвода Юго-Восточной железной дороги – филиала ОАО «Российские железные дороги», затем по южной стороне лесной полосы, далее по пашне и снова по южной стороне лесной полосы до точки 70039.

От точки 70039 линия границы поворачивает на юго-запад и проходит по юго-восточной стороне лесной полосы до точки стыка 70040 границ Кантемировского городского поселения, Бугаевского сельского поселения и Луганской области.

Протяжённость границы 4839 метров.

IV. Линия прохождения границы Кантемировского городского поселения по смежеству с Бугаевским сельским поселением.

От точки стыка границ 70040 линия границы идёт в северо-западном направлении по восточной стороне автомобильной дороги Богучар – Кантемировка – село Бугаевка 2-я до точки 12338595.

От точки 12338595 линия границы идёт в общем западном направлении по юго-восточной стороне лесной полосы, по пашне, далее по северо-восточной и северной границам урочища Берёзовое, снова по пашне, затем по северной и западной границам урочища Переездное до точки 12338510.

От точки 12338510 линия границы идёт в общем западном направлении сначала по пастбищу, далее по пашне, огибает урочище Граково по юго-восточной, южной и юго-западной его границам, снова по пашне до точки 12338520.

От точки 12338520 линия границы идёт в общем юго-западном направлении, пересекая балку, по пашне, пастбищу, затем по юго-восточной стороне лесной полосы до точки 12338684.

От точки 12338684 линия границы меняет направление на южное и идёт по прямой линии по границе пашни, по западной стороне лесной полосы, затем по пашне, по восточной стороне лесной полосы до точки 12338763.

От точки 12338763 линия границы идёт по прямой линии в западном направлении сначала по южной стороне лесной полосы, по пашне, пересекая балку, затем снова по южной стороне лесной полосы до точки 12338800.

От точки 12338800 линия границы идёт в общем северном направлении по пастбищу, огибает урочище Погорелое по южной, западной и северо-западной границам, затем по восточной стороне лесной полосы, по пашне, пересекает реку Кантемировка, продолжается по сенокосу, пастбищу, пашне, снова по пастбищу до точки 12337589.

От точки 12337589 линия границы идёт в северо-западном направлении по пастбищу, далее по границе пашни, между двух лесных полос, снова по пастбищу до точки 12337329.

От точки 12337329 линия границы идёт в юго-западном направлении по северной стороне лесной полосы до точки 12337435.

От точки 12337435 линия границы идёт в северном направлении по восточной стороне автомобильной дороги Богучар – Кантемировка – село Бугаевка 2-я до точки стыка 12337023 границ Кантемировского городского поселения, Бугаевского и Новомарковского сельских поселений.

Протяжённость границы 28919 метров.

V. Линия прохождения границы Кантемировского городского поселения по смежеству с Новомарковским сельским поселением.

От точки стыка границ 12337023 линия границы идёт в северо-восточном направлении по оси автомобильной дороги, затем по юго-восточной стороне лесной полосы до точки стыка 12336066 границ Кантемировского городского поселения, Новомарковского и Журавского сельских поселений.

Протяжённость границы 2579 метров.

VI. Линия прохождения границы Кантемировского городского поселения по смежеству с Журавским сельским поселением.

От точки стыка границ 12336066 линия границы идёт в северо-восточном направлении, пересекая автомобильную дорогу, затем по юго-восточной стороне лесной полосы до точки 12333858.

От точки 12333858 линия границы идёт в северном направлении по восточной стороне лесной полосы, затем по сенокосу до точки 12333359.

От точки 12333359 линия границы идёт в общем северо-восточном направлении по оси реки Богучарка до точки стыка 12331201 границ Кантемировского городского поселения, Журавского и Смаглеевского сельских поселений.

Протяжённость границы 12799 метров.

Общая протяженность границы Кантемировского городского поселения 79800 метров.

ОПИСАНИЕ границ Бондаревского сельского поселения Кантемировского муниципального района Воронежской области

I. Линия прохождения границы Бондаревского сельского поселения по смежеству с Россошанским муниципальным районом.

От точки стыка границ 68149 линия границы идёт в общем северном направлении по оси реки Овчинная, затем по сенокосу до точки 68159.

От точки 68159 линия границы поворачивает на северо-восток по пашне до точки 68160.

От точки 68160 линия границы проходит в юго-восточном направлении по юго-западной стороне лесной полосы до точки 68167.

От точки 68167 линия границы проходит в восточном направлении по прямой линии, пересекая балку, затем по южной стороне лесной полосы до точки 68170.

От точки 68170 линия границы идёт в северо-восточном направлении по юго-восточной стороне лесной полосы, пересекая автомобильную дорогу, затем снова по юго-восточной стороне лесной полосы до точки 68179.

От точки 68179 линия границы проходит в северном направлении по днищу оврага до точки 68179017.

От точки 68179017 линия границы идёт в восточном направлении по ручью днища оврага Родники до точки стыка 12323724 границ Бондаревского, Михайловского сельских поселений и Россошанского муниципального района.

Протяжённость границы 16569 метров.

II. Линия прохождения границы Бондаревского сельского поселения по смежеству с Михайлов

(Продолжение. Начало на 6-й стр.)

цы идёт в юго-восточном направлении по пастбищу, затем по юго-западной стороне лесной полосы до точки 12324213.

От точки 12324213 линия границы идёт в общем юго-западном направлении сначала по западной границе леса Ефимиево, затем по пашне, по границе овражно-балочной сети, затем по северо-западной стороне лесной полосы, огибает овраг Сруб, далее снова по пашне до точки 12325911.

От точки 12325911 линия границы идёт по прямой линии в юго-восточном направлении по юго-западной стороне лесной полосы, далее по бровке балки до точки 12326400.

От точки 12326400 линия границы идёт в общем западном направлении по северной стороне прибалочной лесной полосы, затем по восточной стороне прибалочной лесной полосы и снова по северной стороне лесной полосы до точки 12326544.

От точки 12326544 линия границы идёт в южном направлении сначала по пастбищу, изрезанному оврагами, затем по сенокосу до точки 12327470.

От точки 12327470 линия границы идёт в общем юго-восточном направлении, пересекая реку Белая, затем по пашне, по пастбищу вдоль оврага Ясеновского, пересекает плотину пруда и идёт по его западной стороне до точки 12339151.

От точки 12339151 линия границы идёт в северо-восточном направлении поперёк балки Крутой Яр, затем по юго-восточной стоне лесной полосы до точки 12339128.

От точки 12339128 линия границы идёт в юго-восточном направлении по юго-западной стороне лесной полосы до точки стыка 12330486 границ Михайловского, Пасековского и Бондаревского сельских поселений.

Протяжённость границы 23813 метров.

III. Линия прохождения границы Бондаревского сельского поселения по смежеству с Пасековским сельским поселением.

От точки стыка границ 12330486 линия границы идёт в юго-западном направлении по прямой сначала по юго-восточной стороне лесной полосы, затем по пастбищу, изрезанному оврагами и промоинами, далее снова по юго-восточной стороне лесной полосы, пересекая балку Бондарев Яр, до точки стыка 70140 границ Бондаревского, Пасековского сельских поселений и Луганской области.

Протяжённость границы 5952 метра.

IV. Линия прохождения границы Бондаревского сельского поселения по смежеству с Луганской областью.

От точки стыка границ 70140 линия границы продолжается в общем северо-западном направлении сначала по южной стороне лесной полосы, затем по пастбищу, пашне, далее по южной границе села Бондарево, затем по лесным насаждениям, пересекая ручей Бондарев, до точки 70153.

От точки 70153 линия границы поворачивает на юго-запад и проходит сначала по пашне, затем по юго-восточной стороне лесной полосы, пересекая овраг Караечник, до точки стыка 12332997 границ Новобелянского, Бондаревского сельских поселений и Луганской области.

Протяжённость границы 8917 метров.

V. Линия прохождения границы Бондаревского сельского поселения по смежеству с Новобелянским сельским поселением.

От точки стыка границ 12332997 линия границы идёт в общем северо-западном направлении по западной стороне лесной полосы, затем по ручью балки Калмыцкий Яр, по юго-западной стороне лесной полосы, снова по ручью до точки 12329008.

От точки 12329008 линия границы идёт в северо-восточном направлении поперёк склона балки к её бровке, затем по пашне, по юго-восточной стороне автомобильной дороги до точки 12327819.

От точки 12327819 линия границы идёт в северо-западном направлении по юго-западной стороне лесной полосы, затем по пашне, по границе сенокоса до точки 12327115.

От точки 12327115 линия границы проходит в общем северо-восточном направлении сначала по оси реки Белая, затем по оси реки Овчинная до точки 68149.

Протяжённость границы 14075 метров.

Общая протяженность границы Бондаревского сельского поселения 69326 метров.

ОПИСАНИЕ
границ Бугаевского сельского поселения Кантемировского муниципального района Воронежской области

I. Линия прохождения границы Бугаевского сельского поселения по смежеству с Кантемировским городским поселением.

От точки стыка границ 12337023 линия границы идёт в южном направлении по восточной стороне автомобильной дороги «Богучар – Кантемировка – село Бугаевка 2-я до точки 12337435.

От точки 12337435 линия границы идёт в северо-восточном направлении по северной стороне лесной полосы до точки 12337329.

От точки 12337329 линия границы идёт в юго-восточном направлении сначала по пастбищу, затем между двух лесных полос, далее по границе пашни, затем по пастбищу до точки 12337589.

От точки 12337589 линия границы идёт в общем южном направлении по пастбищу, по пашне, снова по пастбищу, по сенокосу, пересекая реку Кантемировка, затем по пашне, по восточной стороне лесной полосы, далее огибает урочище Погорелое по северо-западной, западной и южной границам, по пастбищу до точки 12338800.

От точки 12338800 линия границы идёт по прямой линии в восточном направлении сначала по южной стороне лесной полосы, пересекая балку, по пашне, затем снова по южной стороне лесной полосы до точки 12338763.

От точки 12338763 линия границы меняет направление на северное и идёт по прямой линии сначала по восточной стороне лесной полосы, затем по пашне, по западной стороне лесной полосы, далее по границе пашни до точки 12338684.

От точки 12338684 линия границы идёт в общем северо-восточном направлении по юго-восточной стороне лесной полосы, затем по пастбищу, по пашне, пересекая балку, до точки 12338520.

От точки 12338520 линия границы идёт в общем восточном направлении сначала по пашне, затем огибает урочище Граково по юго-западной, южной и юго-восточной его границам, далее снова по пашне, по пастбищу до точки 12338510.

От точки 12338510 линия границы идёт в общем восточном направлении по западной и северной границам урочища Переездное, затем по пашне, далее по северной и северо-восточной границам урочища Берёзовое, снова по пашне, по юго-восточной стороне лесной полосы до точки 12338595.

От точки 12338595 линия границы идёт в юго-восточном направлении по северо-восточной стороне лесной полосы до точки стыка 70040 границ Бугаевского сельского поселения, Кантемировского городского поселения и Луганской области.

Протяжённость границы 28919 метров.

II. Линия прохождения границы Бугаевского сельского поселения по смежеству с Луганской областью.

От точки стыка границ 70040 линия границы продолжается в юго-западном направлении по юго-восточной стороне лесной полосы, затем пересекает балку, далее снова по юго-восточной стороне лесной полосы до точки 70054.

От точки 70054 линия границы идёт в общем западном направлении по южной стороне лесной полосы до точки 70069.

От точки 70069 линия границы идёт в общем северо-западном направлении сначала по юго-западной стороне лесной полосы, затем по пашне, снова по юго-западной стороне лесной полосы, далее по пашне до точки 70087.

От точки 70087 линия границы идёт по южной стороне лесной полосы, пересекая автомобильную дорогу, затем по пастбищу и далее по пашне до точки 70090.

От точки 70090 линия границы поворачивает на северо-запад и идёт по пашне до точки 70092.

От точки 70092 линия границы проходит в западном направлении по южной стороне лесной полосы до точки 70096.

От точки 70096 линия границы поворачивает на северо-запад и проходит по пашне, затем по пастбищу, далее снова по пашне до точки стыка 12337860 границ Новомарковского, Бугаевского сельских поселений и Луганской области.

Протяжённость границы 29491 метр.

III. Линия прохождения границы Бугаевского сельского поселения по смежеству с Новомарковским сельским поселением.

От точки стыка границ 12337860 линия границы идёт в северо-восточном направлении по оси автомобильной дороги, затем по юго-восточной стороне лесной полосы, затем по пастбищу до точки 12339197.

От точки 12339197 линия границы идёт в восточном направлении сначала по пастбищу, затем по южной стороне лесной полосы, пересекает кустарниковую кулису, далее по северной стороне лесной полосы, по пашне и снова по северной стороне лесной полосы до точки 12337350.

От точки 12337350 линия границы идёт в общем северо-восточном направлении по оси автомобильной дороги до точки стыка 12337023 границ Бугаевского, Новомарковского сельских поселений и Кантемировского городского поселения.

Протяжённость границы 9819 метров.

Общая протяженность границы Бугаевского сельского поселения 68229 метров.

ОПИСАНИЕ
границ Журавского сельского поселения Кантемировского муниципального района Воронежской области

I. Линия прохождения границы Журавского сельского поселения по смежеству с Пасековским сельским поселением.

От точки стыка границ 12332087 линия границы идёт в северном направлении по восточной стороне лесной полосы до точки 12331300.

От точки 12331300 линия границы идёт по прямой линии в северо-восточном направлении по юго-восточной стороне лесной полосы до точки 12330346.

От точки 12330346 линия границы идёт по восточной стороне лесной полосы, затем по пастбищу, изрезанному промоинами, по пашне до точки 12329611.

От точки 12329611 линия границы идёт в восточном направлении по южной стороне лесной полосы, затем по границе пастбища до точки 12329451.

От точки 12329451 линия границы идёт по прямой линии в северном направлении по пашне, пересекает автомобильную дорогу, снова по пашне до точки 12328660.

От точки 12328660 линия границы идёт в северо-восточном направлении по юго-восточной стороне лесной полосы, затем по пашне до точки 12320111.

От точки 12320111 линия границы идёт в юго-восточном направлении по западной стороне полосы отвода Юго-Восточной железной дороги – филиала ОАО «Российские железные дороги», пересекает полосу отвода Юго-Восточной железной дороги – филиала ОАО «Российские железные дороги», затем по пашне, по юго-западной стороне лесной полосы до точки стыка 12328705 границ Журавского, Пасековского и Смаглеевского сельских поселений.

Протяжённость границы 21118 метров.

II. Линия прохождения границы Журавского сельского поселения по смежеству со Смаглеевским сельским поселением.

От точки стыка границ 12328705 линия границы идёт по ломаной линии в общем северном направлении по восточной границе урочища Лес Высокий, затем по пашне до точки 12330461.

От точки 12330461 линия границы идёт в общем юго-восточном направлении по северной и северо-восточной границам урочища Перещепное, затем по юго-западной границе лесной полосы, по пастбищу, по пашне, пересекает реку Богучарка до точки стыка 12331201 границ Журавского, Смаглеевского сельских поселений и Кантемировского городского поселения.

Протяжённость границы 8885 метров.

III. Линия прохождения границы Журавского сельского поселения по смежеству с Кантемировским городским поселением.

От точки стыка границ 12331201 линия границы идёт в общем юго-западном направлении по оси реки Богучарка до точки 12333359.

От точки 12333359 линия границы идёт в южном направлении по сенокосу, затем по восточной стороне лесной полосы до точки 12333858.

От точки 12333858 линия границы идёт в юго-западном направлении по юго-восточной стороне лесной полосы, пересекая автомобильную дорогу, до точки стыка 12336066 границ Новомарковского, Журавского сельских поселений и Кантемировского городского поселения.

Протяжённость границы 12799 метров.

IV. Линия прохождения границы Журавского сельского поселения по смежеству с Новомарковским сельским поселением.

От точки стыка границ 12336066 линия границы идёт в общем северо-западном направлении по северо-восточной стороне лесной полосы, далее по пашне, пастбищу, по ручью оврага Милюков, поперёк склона балки, затем по пашне, по юго-западной стороне автомобильной дороги Кантемировка – Новомарковка до точки 12334430.

От точки 12334430 линия границы идёт в общем северном направлении по северо-восточной границе второго участка села Новомарковка, затем по сенокосу до точки 12334031.

От точки 12334031 линия границы идёт в северо-восточном направлении по сенокосу до точки 12339174.

От точки 12339174 линия границы идёт в северо-западном направлении по реке Богучарка до точки 12332572.

От точки 12332572 линия границы идёт в общем западном направлении по пастбищу, затем по северной стороне прибалочной лесной полосы, снова по пастбищу, по днищу оврага, далее по пашне, по северной границе урочища Берёзовое до точки 12339166.

От точки 12339166 линия границы идёт в западном направлении по прямой линии по южной стороне лесной полосы до точки 12339158.

От точки 12339158 линия границы идёт в северном направлении по прямой линии по восточной стороне лесной полосы, по пашне до точки стыка 12332087 границ Журавского, Новомарковского и Пасековского сельских поселений.

Протяжённость границы 19494 метра.

Общая протяженность границы Журавского сельского поселения 62296 метров.

ОПИСАНИЕ
границ Зайцевского сельского поселения Кантемировского муниципального района Воронежской области

I. Линия прохождения границы Зайцевского сельского поселения по смежеству с Таловским сельским поселением.

От точки стыка границ 12330223 линия границы идёт в северо-восточном направлении по заболоченному пастбищу, затем по пашне, по юго-восточной стороне лесной полосы до точки 12329982.

От точки 12329982 линия границы идёт по прямой линии в юго-восточном направлении по северо-восточной стороне лесной полосы, пересекает участок пастбища, затем по пашне до точки 12330905.

От точки 12330905 линия границы идёт по прямой линии в восточном направлении по южной стороне лесной полосы до точки стыка 12330846 границ Зайцевского, Таловского и Титаревского сельских поселений.

Протяжённость границы 4389 метров.

II. Линия прохождения границы Зайцевского сельского поселения по смежеству с Титаревским сельским поселением.

От точки стыка границ 12330846 линия границы идёт в общем южном направлении сначала по пашне, затем по юго-восточной стороне лесной полосы, по северо-восточной стороне лесной полосы, по пастбищу, изрезанному промоинами, далее по восточной стороне урочища Ломанное, по северо-восточной стороне лесной полосы до точки 12334059.

От точки 12334059 линия границы идёт в северо-восточном направлении по северо-западной стороне автомобильной дороги до точки 12333735.

От точки 12333735 линия границы идёт в юго-восточном направлении по северо-восточной стороне лесной полосы до точки 12334376.

От точки 12334376 линия границы идёт по прямой линии в восточном направлении по южной стороне лесной полосы до точки 12334330.

От точки 12334330 линия границы идёт в общем южном направлении сначала по юго-восточной стороне лесной полосы, по пастбищу, далее по западной стороне лесной полосы, по пастбищу, изрезанному оврагами и промоинами, затем по восточной стороне лесной полосы, снова по участку овражно-балочной сети до точки 12336145.

От точки 12336145 линия границы идёт в восточном направлении по пастбищу, изрезанному промоинами, затем по северной границе урочища Круглое до точки 12335975.

От точки 12335975 линия границы идёт по прямой линии в южном направлении по восточной границе урочища Круглое до точки 12336253.

От точки 12336253 линия границы идёт по прямой линии в юго-восточном направлении по пашне, затем по юго-западной стороне лесной полосы, снова по пашне до точки стыка 12336812 границ Зайцевского, Титаревского и Осиковского сельских поселений.

Протяжённость границы 22451 метр.

III. Линия прохождения границы Зайцевского сельского поселения по смежеству с Осиковским сельским поселением.

От точки стыка границ 12336812 линия границы идёт в юго-западном направлении по юго-восточной стороне лесной полосы до точки 12337729.

От точки 12337729 линия границы идёт по прямой линии в юго-восточном направлении по юго-западной стороне лесной полосы до точки стыка 12124260 границ Зайцевского, Осиковского сельских поселений и Ростовской области.

Протяжённость границы 4200 метров.

IV. Линия прохождения границы Зайцевского сельского поселения по смежеству с Ростовской областью.

От точки стыка границ 12124260 линия границы идёт в юго-западном направлении по юго-восточной стороне лесной полосы до точки стыка 12124297 границ Зайцевского сельского поселения, Ростовской и Луганской областей.

Протяжённость границы 3369 метров.

V. Линия прохождения границы Зайцевского сельского поселения по смежеству с Луганской областью.

От точки стыка границ 12124297 линия границы идёт в юго-восточном направлении, пересекая автомобильную дорогу Воронеж – Луганск, по юго-восточной стороне лесной полосы, далее по пастбищу, снова по юго-восточной стороне лесной полосы, по пастбищу, пересекая овраг, далее вдоль лесной полосы, по пастбищу, по пашне до точки 12124328.

От точки 12124328 линия границы идёт в северо-западном направлении по юго-западной стороне лесной полосы до точки 12124306.

От точки 12124306 линия границы идёт в западном направлении сначала по южной стороне лесной полосы, затем по пастбищу, снова по южной стороне лесной полосы, по пашне, пересекая автомобильную дорогу, затем по пастбищу до точки стыка 12124320 границ Зайцевского сельского поселения, Кантемировского городского поселения и Луганской области.

Протяжённость границы 9663 метра.

VI. Линия прохождения границы Зайцевского сельского поселения по смежеству с Кантемировским городским поселением.

От точки стыка границ 12124320 линия границы идёт в общем северном направлении по пашне, затем по днищу оврага балки Заваленный Яр, по урочищу Великое, далее по восточной стороне лесной полосы до точки 12339201.

От точки 12339201 линия границы идёт по прямой линии в северо-западном направлении по северо-восточной стороне автомобильной дороги, затем по северо-восточной стороне лесной полосы, по пашне, снова по северо-восточной стороне лесной полосы, далее поперёк склона балки до точки 12335930.

От точки 12335930 линия границы идёт в общем северо-восточном направлении сначала по оси реки Фёдоровка, затем по пастбищу, изрезанному оврагами и промоинами, далее по восточной границе урочища Шапорово, по восточной стороне лесной полосы до точки 12334362.

От точки 12334362 линия границы идёт в северо-западном направлении по юго-западной стороне лесной полосы, затем по пашне до точки 12334125.

От точки 12334125 линия границы идёт в северо-восточном направлении по оси автомобильной дороги, затем по пастбищу до точки 12333830.

От точки 12333830 линия границы идёт в северо-западном направлении по юго-западной стороне лесной полосы до точки до точки стыка 12333461 границ Смаглеевского, Зайцевского сельских поселений и Кантемировского городского поселения.

Протяжённость границы 24120 метров.

VII. Линия прохождения границы Зайцевского сельского поселения по смежеству со Смаглеевским сельским поселением.

От точки стыка границ 12333461 линия границы идёт в общем северо-восточном направлении сначала по пашне, затем по закустаренному пастбищу, по пастбищу, по южной границе урочища Коржи, снова по пастбищу, далее по посадкам лесных насаждений, по южной стороне лесной полосы до точки 12332120.

От точки 12332120 линия границы идёт в северном направлении по ручью балки до точки 12331872.

От точки 12331872 линия границы идёт в восточном направлении по южной стороне лесной полосы до точки 12331747.

От точки 12331747 линия границы идёт по прямой линии в северном направлении по восточной стороне лесной полосы до точки 12330634.

От точки 12330634 линия границы идёт по прямой линии в северо-восточном направлении по юго-восточной стороне лесной полосы до точки стыка 12330223 границ Зайцевского, Смаглеевского и Таловского сельских поселений.

Протяжённость границы 10127 метров.

Общая протяженность границы Зайцевского сельского поселения 78319 метров.

ОПИСАНИЕ
границ Митрофановского сельского поселения Кантемировского муниципального района Воронежской области

I. Линия прохождения границы Митрофановского сельского поселения по смежеству с Россошанским муниципальным районом.

От точки стыка границ 68199 линия границы идёт в северо-западном направлении по пашне, пересекает автомобильную дорогу Воронеж – Луганск, далее по участку Государственного лесного фонда, затем по пастбищу до точки 68202.

От точки 68202 линия границы поворачивает на юго-запад и идёт по пашне до точки 68208.

От точки 68208 линия границы идёт в общем северо-западном направлении по ломаной линии по юго-западной стороне лесной полосы, затем по балке Яр Баранов, далее по северо-восточной стороне лесной полосы, по облесённому участку пастбища, по пашне, пастбищу, по днищу балки вдоль ручья до точки 68225.

От точки 68225 линия границы проходит в общем северном направлении по пашне, пересекая участки пастбищ, до точки 68231.

От точки 68231 линия границы поворачивает на запад и идёт по прямой линии по западной стороне лесной полосы до точки 68234.

От точки 68234 линия границы поворачивает на запад и идёт по прямой линии по южной стороне лесной полосы до точки 68236.

От точки 68236 линия границы проходит в северо-восточном направлении по пашне, затем рядом с восточной границей леса Котовый, пересекая ручей, далее по пастбищу, по пашне, затем по балке вдоль ручья до точки 68239.

От точки 68239 линия границы идёт в восточном направлении по прямой линии по пастбищу, затем по южной стороне лесной полосы до точки 68242.

От точки 68242 линия границы поворачивает на юго-восток и идёт по прямой линии по пашне до точки 68243.

От точки 68243 линия границы идёт по прямой линии в северо-восточном направлении по юго-восточной стороне лесных полос, затем по пашне до точки 68250.

От точки 68250 линия границы идёт в южном направлении по прямой линии по пашне, по пастбищу, по восточной стороне лесной полосы, пересекает ручей и полевые дороги, затем снова по пашне до точки 68256.

От точки 68256 линия границы поворачивает на северо-восток и идёт по прямой линии по пашне, сенокосу, пересекая автомобильную дорогу Воронеж – Луганск, затем по овражно-балочной сети, пересекая овраги, промоины и облесённые участки меловых обнажений, далее снова по пашне до точки 68258.

От точки 68258 линия границы идёт в общем восточном направлении по пашне, по участку овражно-балочной сети, изрезанному оврагами и промоинами, затем по пашне до точки 12320426.

От точки 12320426 линия границы идёт в общем северо-восточном направлении по границе полосы отвода Юго-Восточной железной дороги – филиала ОАО «Российские железные дороги» до точки 68277.

От точки 68277 линия границы идёт в восточном направлении по прямой линии, пересекая полосу отвода Юго-Восточной железной дороги – филиала ОАО «Российские железные дороги», затем по пашне, по пастбищу до точки 68285.

От точки 68285 линия границы идёт в северо-восточном направлении по пашне, по юго-восточной стороне лесной полосы, снова по пашне, далее по юго-восточной стороне лесной полосы до точки 68290.

От точки 68290 линия границы поворачивает на юг и идёт по прямой линии по пашне, затем по пастбищу, далее через участок леса Западный, потом по восточной стороне лесной полосы до точки 68299.

От точки 68299 линия границы проходит по прямой линии в восточном направлении вдоль границы пашни, затем по южной стороне лесной полосы, по пастбищу, пашне, снова по пастбищу, по участку сенокоса, далее по пашне до точки 68308.

От точки 68308 линия границы идёт в общем южном направлении по вершине балки, затем по восточной стороне лесной полосы, по пастбищу до точки стыка 68320 границ Фисенковского, Митрофановского сельских поселений и Россошанского муниципального района.

Протяжённость границы 58639 метров.

II. Линия прохождения границы Митрофановского сельского поселения по смежеству с Фисенковским сельским поселением.

От точки стыка границ 68320 линия границы идёт по ломаной в общем западном направлении сначала по пашне с южной стороны лесной полосы, пересекает участок пастбища, затем по южной стороне лесной полосы, далее по закустаренному пастбищу, затем по южной стороне лесной полосы, далее по юго-восточной границе леса Заломный до точки стыка 12320046 границ Митрофановского, Фисенковского и Михайловского сельских поселений.

Протяжённость границы 7389 метров.

III. Линия прохождения границы Митрофановского сельского поселения по смежеству с Михайловским сельским поселением.

От точки стыка границ 12320046 линия границы идёт по ломаной линии в общем западном направлении, пересекая полосу отвода Юго-Восточной железной дороги – филиала ОАО «Российские железные дороги», затем по южной стороне села Митрофановка до точки 12322140.

От точки 12322140 линия границы идёт в юго-западном направлении по пастбищу до точки 12322180.

От точки 12322180 линия границы идёт в северо-западном направлении по пастбищу до точки 12322099.

От точки12322180 линия границы идёт в юго-западном направлении по юго-восточной стороне лесной полосы до точки 12322187.

От точки 12322187 линия границы поворачивает на юго-восток и проходит по северо-восточной стороне лесной полосы, затем по пастбищу до точки 12322296.

От точки 12322296 линия границы идет в юго-западном направлении сначала по пастбищу, затем по пашне, далее по юго-восточной стороне лесной полосы, затем снова по пашне до точки 68199 стыка границ Митрофановского, Михайловского сельских поселений и Россошанского муниципального района.

Протяжённость границы 10330 метров.

Общая протяженность границы Митрофановского сельского поселения 76358 метров.

ОПИСАНИЕ
границ Михайловского сельского поселения Кантемировского муниципального района Воронежской области

I. Линия прохождения границы Михайловского сельского поселения по смежеству с Митрофановским сельским поселением.

От точки стыка границ 68199 линия границы идёт в северо-восточном направлении сначала по пашне, далее по юго-восточной стороне лесной полосы, снова по пашне, по пастбищу до точки 12322296.

От точки 12322296 линия границы поворачивает на северо-запад и проходит по пастбищу, затем по северо-восточной стороне лесной полосы до точки 12322187.

От точки 12322187 линия границы идёт в северо-восточном направлении по юго-восточной стороне лесной полосы до точки 12322099.

От точки 12322099 линия границы идёт в юго-восточном направлении по пастбищу до точки 12322180.

От точки 12322180 линия границы идёт в северо-восточном направлении по пастбищу до точки 12322140.

От точки 12322140 линия границы идёт по ломаной линии в общем восточном направлении по южной стороне села Митрофановка, затем пересекает полосу отвода Юго-Восточной железной дороги – филиала ОАО «Российские железные дороги» до точки стыка 12320046 границ Михайловского, Митрофановского и Фисенковского сельских поселений.

Протяжённость границы 10330 метров.

II. Линия прохождения границы Михайловского сельского поселения по смежеству с Фисенковским сельским поселением.

От точки стыка границ 12320046 линия границы идёт по прямой линии в общем восточном направлении по восточной стороне полосы отвода Юго-Восточной железной дороги –филиала ОАО «Российские железные дороги» до точки стыка 12339100 границ Михайловского, Фисенковского и Пасековского сельских поселений.

Протяжённость границы 7077 метров.

III. Линия прохождения границы Михайловского сельского поселения по смежеству с Пасековским сельским поселением.

От точки стыка границ 12339100 линия границы идёт в западном направлении по южной стороне лесной полосы, пересекая балку, до точки 12323617.

От точки 12323617 линия границы поворачивает на юго-запад и идёт по прямой линии сначала по юго-восточной стороне лесной полосы, затем по пастбищу до точки 12324568.

От точки 12324568 линия границы идёт в западном направлении по ручью балки до точки 12324532.

От точки 12324532 линия границы идёт в общем юго-западном направлении сначала по юго-восточной стороне лесной полосы, затем по пашне, далее снова по юго-восточной стороне лесной полосы, пересекает балку Колодчин Яр и продолжается по юго-восточной стороне лесной полосы до точки 12325898.

От точки 12325898 линия границы идёт в северо-западном направлении по оврагу балки Вилы до точки 12325550.

От точки 12325550 линия границы идёт в юго-западном направлении сначала по юго-восточной стороне лесной полосы, затем по пастбищу, далее снова по юго-восточной стороне лесной полосы, затем поперёк балки Песковая, по пашне и снова по юго-восточной стороне лесной полосы до точки 12330451.

От точки 12330451 линия границы идёт в общем западном направлении по южной стороне лесной полосы до точки стыка 12330486 границ Михайловского, Пасековского и Бондаревского сельских поселений.

Протяжённость границы 20195 метров.

IV. Линия прохождения границы Михайловского сельского поселения по смежеству с Бондаревским сельским поселением.

От точки стыка границ 12330486 линия границы идёт в северо-западном направлении по юго-западной стороне лесной полосы до точки 12339128.

От точки стыка 12339128 линия границы идёт в юго-западном направлении по юго-восточной стороне лесной полосы, затем поперёк балки Крутой Яр до точки 12339151.

От точки 12339151 линия границы идёт в общем северо-западном направлении по западной стороне пруда, пересекает его плотину, затем по пастбищу вдоль оврага Ясеновского, по пашне, пересекает реку Белая до точки 12327470.

От точки 12327470 линия границы идёт в северном направлении по сенокосу, затем по пастбищу, изрезанному оврагами, до точки 12326544.

От точки 12326544 линия границы идёт в общем восточном направлении по северной стороне прибалочной лесной полосы, затем по восточной стороне прибалочной лесной полосы, снова по северной стороне лесной полосы до точки 12326400.

От точки 12326400 линия границы идёт по прямой в северо-западном направлении по бровке балки, затем по юго-западной стороне лесной полосы до точки 12325911.

От точки 12325911 линия границы идёт в общем северо-восточном направлении по пашне, огибает овраг Сруб, затем по северо-западной стороне лесной полосы, по границе овражно-балочной сети, снова по пашне, далее по западной границе леса Ефимиево до точки 12324213.

От точки 12324213 линия границы идёт в северо-западном направлении по юго-западной стороне лесной полосы, затем по пастбищу до точки стыка 12323724 границ Михайловского, Бондаревского сельских поселений и Россошанского муниципального района.

Протяжённость границы 23813 метров.

V. Линия прохождения границы Михайловского сельского поселения по смежеству с Россошанским муниципальным районом.

От точки стыка границ 12323724 линия границы идёт в северо-восточном направлении по пастбищу, далее по юго-восточной стороне лесной полосы до точки 68186.

От точки 68186 линия границы идёт в юго-восточном направлении по северо-восточной стороне лесной полосы до точки 68187.

От точки 68187 линия границы проходит в общем северо-восточном направлении по юго-восточной стороне лесной полосы, далее по южной границе урочища Парневое, снова по юго-восточной стороне лесной полосы, пересекает автомобильную дорогу Воронеж – Луганск и продолжается по юго-восточной стороне лесной полосы до точки стыка 68199 границ Митрофановского, Михайловского сельских поселений и Россошанского муниципального района.

Протяжённость границы 9858 метров.

Общая протяженность границы Михайловского сельского поселения 71273 метра.

ОПИСАНИЕ
границ Новобелянского сельского поселения Кантемировского муниципального района Воронежской области

I. Линия прохождения границы Новобелянского сельского поселения по смежеству с Россошанским муниципальным районом.

От точки стыка границ 68000 линия границы проходит в общем восточном направлении по южной стороне лесной полосы, затем по северной границе урочища Водяное, по пашне, по закустаренному пастбищу, пересекая ручей и пойму реки Студёнка, далее по заболоченному пастбищу, по ручью, затем по южной стороне лесной полосы до точки 68118.

От точки 68118 линия границы идёт в общем юго-восточном направлении сначала по пашне, затем по юго-западной и южной границе урочища Парнянское, пересекая ручей, полевые дороги до точки 68135.

От точки 68135 линия границы проходит в общем восточном направлении сначала по пастбищу, пересекая ручей, затем по южной границе урочища Кленов Лес, далее по пашне, пересекает балку Яр Кругленький возле её вершины до точки 68145.

От точки 68145 линия границы поворачивает на юго-восток и идёт по северо-восточной стороне лесной полосы, затем по балке до точки стыка 68149 границ Бондаревского, Новобелянского сельских поселений и Россошанского муниципального района.

Протяжённость границы 15357 метров.

II. Линия прохождения границы Новобелянского сельского поселения по смежеству с Бондаревским сельским поселением.

От точки стыка границ 68149 линия границы проходит в общем юго-западном направлении сначала по оси реки Овчинная, затем по оси реки Белая до точки 12327115.

От точки 12327115 линия границы идёт в юго-восточном направлении сначала по границе сенокоса, затем по пашне, далее по юго-западной стороне лесной полосы до точки 12327819.

От точки 12327819 линия границы идёт в юго-западном направлении сначала по юго-восточной стороне автомобильной дороги, затем по пашне, далее поперёк склона балки Калмыцкий Яр к её днищу до точки 12329008.

От точки 12329008 линия границы идёт в общем юго-восточном направлении по ручью балки Калмыцкий Яр, затем по юго-западной стороне лесной полосы, далее по ручью, потом по западной стороне лесной полосы до точки стыка 12332997 границ Новобелянского, Бондаревского сельских поселений и Луганской области.

Протяжённость границы 14075 метров.

III. Линия прохождения границы Новобелянского сельского поселения по смежеству с Луганской областью.

От точки стыка границ 12332997 линия границы продолжается в юго-западном направлении и проходит сначала по юго-восточной стороне лесной полосы, затем по пашне, по пастбищу до точки 70164.

От точки 70164 линия границы идёт в общем северо-западном направлении по пашне, пересекая балку Большой Солёный Яр, затем по пашне вдоль балки Большой Солёный Яр до точки 70182.

От точки 70182 линия границы идёт в западном направлении по пашне до точки 70184.

От точки 70184 линия границы идёт в северо-западном направлении по пашне, затем по заболоченному пастбищу, пересекает автомобильную дорогу, далее по заболоченному сенокосу до точки 70194.

От точки 70194 линия границы идёт в общем северном направлении, пересекая реку Белая, затем по пастбищу, пашне, по урочищу Должик до точки 70204.

От точки 70204 линия границы идёт в северо-западном направлении по урочищу Должик, затем по пашне, далее по пастбищу, снова по пашне, по участкам пастбищ до точки стыка 68000 границ Новобелянского сельского поселения, Кантемировского муниципального района и Луганской области.

Протяжённость границы 24848 метров.

Общая протяженность границы Новобелянского сельского поселения 54280 метров.

ОПИСАНИЕ
границ Новомарковского сельского поселения Кантемировского муниципального района Воронежской области

I. Линия прохождения границы Новомарковского сельского поселения по смежеству с Журавским сельским поселением.

От точки стыка границ 12332087 линия границы идёт в южном направлении по прямой по пашне, затем по восточной стороне лесной полосы до точки 12339158.

От точки 12339158 линия границы идёт в восточном направлении по прямой по южной стороне лесной полосы до точки 12339166.

От точки 12339166 линия границы идёт в общем восточном направлении по северной границе урочища Берёзовое, далее по пашне, по днищу оврага, по пастбищу, затем по северной стороне прибалочной лесной полосы, снова по пастбищу до точки 12332572.

От точки 12332572 линия границы идёт в юго-восточном направлении по реке Богучарка до точки 12339174.

От точки 12339174 линия границы идёт в юго-западном направлении по сенокосу до точки 12334031.

От точки 12334031 линия границы идёт в общем южном направлении сначала по сенокосу, затем по северо-восточной границе второго участка села Новомарковка до точки 12334430.

От точки 12334430 линия границы идёт в общем юго-восточном направлении сначала по юго-западной стороне автомобильной дороги Кантемировка – Новомарковка, затем по пашне, поперёк склона балки, по ручью оврага Милюков, далее по пастбищу, пашне, по северо-восточной стороне лесной полосы до точки стыка 12336066 границ Бугаевского, Новомарковского сельских поселений и Кантемировского городского поселения.

Протяжённость границы 19494 метра.

II. Линия прохождения границы Новомарковского сельского поселения по смежеству с Кантемировским городским поселением.

От точки стыка границ 12336066 линия границы идёт в юго-западном направлении сначала по юго-восточной стороне лесной полосы, затем по оси автомобильной дороги до точки стыка 12337023 границ Кантемировского городского поселения, Бугаевского и Новомарковского сельских поселений.

Протяжённость границы 2579 метров.

III. Линия прохождения границы Новомарковского сельского поселения по смежеству с Бугаевским сельским поселением.

От точки стыка границ 12337023 линия границы идёт в общем юго-западном направлении по оси автомобильной дороги до точки 12337350.

От точки 12337350 линия границы идёт в западном направлении по северной стороне лесной полосы, затем по пашне, снова по северной стороне лесной полосы, пересекает кустарниковую кулису, затем по южной стороне лесной полосы, по пастбищу до точки 12339197.

От точки 12339197 линия границы идёт в юго-западном направлении по пастбищу, затем по юго-восточной стороне лесной полосы, далее по оси автомобильной дороги до точки стыка 12337860 границ Новомарковского, Бугаевского сельских поселений и Луганской области.

Протяжённость границы 9819 метров.

IV. Линия прохождения границы Новомарковского сельского поселения по смежеству с Луганской областью.

От точки стыка границ 12337860 линия границы продолжается в северо-западном направлении и проходит по пашне, пересекая участок пастбища, лесные полосы, урочище Черёмухово, до точки 70124.

От точки 70124 линия границы идёт в северо-восточном направлении сначала по пашне, затем по северо-западной стороне лесной полосы, далее по пашне до точки 70127.

От точки 70127 линия границы идёт в западном направлении по пашне, далее по пастбищу, затем по пашне до точки стыка 70133 границ Новомарковского, Пасековского сельских поселений и Луганской области.

Протяжённость границы 13664 метра.

V. Линия прохождения границы Новомарковского сельского поселения по смежеству с Пасековским сельским поселением.

От точки стыка границ 70133 линия границы идёт по прямой линии в северном направлении по юго-восточной стороне лесной полосы до точки 12333207.

От точки 12333207 линия границы идёт в северо-восточном направлении по пастбищу, затем по юго-восточной стороне лесной полосы, пересекает балку Восьмой Яр и продолжается по юго-восточной стороне лесной полосы до точки 12331847.

От точки 12331857 линия границы идёт в общем юго-восточном направлении по пастбищу, затем по пашне, по юго-западной стороне лесной полосы до точки стыка 12332087 границ Новомарковского, Пасековского и Журавского сельских поселений.

Протяжённость границы 6612 метров.

Общая протяженность границы Новомарковского сельского поселения 52168 метров.

ОПИСАНИЕ
границ Осиковского сельского поселения Кантемировского муниципального района Воронежской области

I. Линия прохождения границы Осиковского сельского поселения по смежеству с Богучарским муниципальным районом.

От точки стыка границ 12329730 линия границы продолжается в юго-восточном направлении по прямой по пастбищу, затем по северо-восточной стороне лесной полосы до точки 12124154.

От точки 12124154 линия границы идёт в южном направлении по восточной стороне лесной полосы до точки 12124158.

От точки 12124158 линия границы идёт в юго-восточном направлении по юго-западной стороне лесной полосы, пересекает балку Лисков Яр, далее по пашне до точки 12124173.

От точки 12124173 линия границы идёт в южном направлении по восточной стороне лесной полосы до точки 12124185.

От точки 12124185 линия границы идёт в северо-западном направлении, пересекая балку Лисков Яр, затем по пашне и по юго-западной стороне лесной полосы до точки 12124175.

От точки 12124175 линия границы идёт в южном направлении по пашне, затем по границе пастбища, снова по пашне до точки 12124189.

От точки 12124189 линия границы идёт в юго-восточном направлении по границе пастбища, затем по вершине балки Каменный Яр, снова по границе пастбища, пересекая овраг, далее по пашне до точки 12124197.

От точки 12124197 линия границы идёт в южном направлении по границе пастбища, затем вдоль бровки оврага, далее по пастбищу до точки 12340605.

От точки 12340605 линия границы идёт в во-

(

(Окончание. Начало на 6-й стр.)

сточном направлении по закустаренному сенокосу до точки 12124212.

От точки 12124212 линия границы идёт по прямой линии в южном направлении по закустаренному сенокосу, затем по заболоченному пастбищу, далее по восточной стороне лесной полосы до точки 12124220.

От точки 12124220 линия границы идёт в восточном направлении по южной стороне лесной полосы, пересекая балку Криничная, до точки 12124225.

От точки 12124225 линия границы идёт в южном направлении по прямой линии по восточной стороне прибалочной лесной полосы до точки 12124233.

От точки 12124233 линия границы идёт в юго-западном направлении по прямой линии по границе пастбища до точки 12124240.

От точки 12124240 линия границы идёт по прямой линии в юго-западном направлении по западной стороне лесной полосы, затем по пастбищу, пересекая овраги, далее по юго-восточной стороне лесной полосы, по пашне, затем по юго-восточной стороне лесной полосы до точки 12124257.

От точки 12124257 линия границы идёт в общем юго-западном направлении по юго-восточной стороне лесной полосы, затем огибает по границе лес Копанской, далее по юго-восточной стороне лесной полосы до точки стыка 12124295 границ Осиковского сельского поселения, Богучарского муниципального района и Ростовской области.

Протяжённость границы 30009 метров.

II. Линия прохождения границы Осиковского сельского поселения по смежеству с Ростовской областью.

От точки стыка границ 12124295 линия границы идёт в северо-западном направлении по юго-западной стороне лесной полосы до точки 12124287.

От точки 12124287 линия границы идёт в западном направлении сначала по южной стороне лесной полосы, затем по пастбищу, далее по южной стороне лесной полосы до точки 12124282.

От точки 12124282 линия границы идёт в северо-западном направлении по юго-западной стороне лесной полосы, по участку Государственного лесного фонда, по пастбищу, затем по юго-западной стороне лесной полосы до точки 12124258.

От точки 12124258 линия границы поворачивает на юго-запад и проходит по юго-восточной стороне лесной полосы до точки стыка 12124260 границ Зайцевского, Осиковского сельских поселений и Ростовской области.

Протяжённость границы 10656 метров.

III. Линия прохождения границы Осиковского сельского поселения по смежеству с Зайцевским сельским поселением.

От точки стыка границ 12124260 линия границы идёт по прямой линии в северо-западном направлении по юго-западной стороне лесной полосы до точки 12337729.

От точки 12337729 линия границы идёт в северо-восточном направлении по юго-восточной стороне лесной полосы до точки стыка 12336812 границ Титаревского, Осиковского и Зайцевского сельских поселений.

Протяжённость границы 4200 метров.

IV. Линия прохождения границы Осиковского сельского поселения по смежеству с Титаревским сельским поселением.

От точки стыка границ 12336812 линия границы идёт в северо-восточном направлении по юго-восточной стороне лесной полосы до точки 12334796.

От точки 12334796 линия границы идёт в общем северном направлении по юго-восточной стороне лесной полосы, пересекает автомобильную дорогу, затем по пашне, пересекает балку Савченский Яр, снова по пашне, далее по восточной стороне лесной полосы, поперёк склона балки до оврага Кривой до точки 12332218.

От точки 12332218 линия границы поворачивает на восток и идёт по прямой линии сначала по балке, далее по южной стороне лесной полосы до точки 12331970.

От точки 12331970 линия границы идёт в северном направлении сначала по пастбищу, затем по пашне, далее по участку пастбища, по восточной стороне лесной полосы до точки 12330693.

От точки 12330693 линия границы идёт в общем северо-восточном направлении сначала по пашне, затем по юго-восточной стороне лесной полосы, далее по лесным насаждениям до точки стыка 12329730 границ Осиковского, Титаревского сельских поселений и Богучарского муниципального района.

Протяжённость границы 17939 метров.

Общая протяженность границы Осиковского сельского поселения 62804 метра.

ОПИСАНИЕ
границ Пасековского сельского поселения Кантемировского муниципального района Воронежской области

I. Линия прохождения границы Пасековского сельского поселения по смежеству с Фисенковским сельским поселением.

От точки стыка границ 12339100 линия границы идёт в южном направлении по восточной стороне полосы отвода Юго-Восточной железной дороги – филиала ОАО «Российские железные дороги» до точки 12324082.

От точки 12324082 линия границы идёт по прямой линии в восточном направлении по пашне до точки 12324120.

От точки 12324120 линия границы идёт в общем северо-восточном направлении сначала по пашне, затем по пастбищу, далее по южной и юго-восточной границам урочища Лиман до точки 12323610.

От точки 12323610 линия границы идёт по прямой линии в юго-восточном направлении по юго-западной стороне лесной полосы, затем по пашне до точки 12323939.

От точки 12323939 линия границы идёт в северном направлении сначала по пашне, затем по восточной стороне лесной полосы, снова по пашне, далее по восточной стороне лесной полосы до точки 12323292.

От точки 12323292 линия границы идёт в общем юго-восточном направлении сначала по юго-западной стороне лесной полосы, затем пересекает балку Высокая, далее по юго-восточной стороне лесной полосы до точки 12324126.

От точки 12324126 линия границы идёт в южном направлении по западной стороне лесной полосы до точки стыка 12324574 границ Пасековского, Фисенковского и Смаглеевского сельских поселений.

Протяжённость границы 12632 метра.

II. Линия прохождения границы Пасековского сельского поселения по смежеству со Смаглеевским сельским поселением.

От точки стыка границ 12324574 линия границы идёт в южном направлении сначала по западной стороне лесной полосы, пересекает участок пастбища, затем по восточной стороне лесной полосы, далее по заболоченному кустарнику, по пашне, по пастбищу до точки 12327206.

От точки 12327206 линия границы идёт в общем юго-западном направлении по юго-восточной стороне лесной полосы, затем по пашне, далее по юго-восточной стороне лесной полосы до точки стыка 12328705 границ Пасековского, Смаглеевского и Журавского сельских поселений.

Протяжённость границы 7949 метров.

III. Линия прохождения границы Пасековского сельского поселения по смежеству с Журавским сельским поселением.

От точки стыка границ 12328705 линия границы идёт в северо-западном направлении сначала по юго-западной стороне лесной полосы, затем по пашне, пересекает полосу отвода Юго-Восточной железной дороги – филиала ОАО «Российские железные дороги», далее по западной стороне полосы отвода Юго-Восточной железной дороги – филиала ОАО «Российские железные дороги» до точки 12320111.

От точки 12320111 линия границы идёт в юго-западном направлении по пашне, затем по юго-восточной стороне лесной полосы до точки 12328660.

От точки 12328660 линия границы идёт по прямой линии в южном направлении по пашне, пересекает автомобильную дорогу, затем снова по пашне до точки 12329451.

От точки 12329451 линия границы идёт в западном направлении по границе пастбища, затем по южной стороне лесной полосы до точки 12329611.

От точки 12329611 линия границы идёт сначала по пашне, затем по пастбищу, изрезанному промоинами, далее по восточной стороне лесной полосы до точки 12330346.

От точки 12330346 линия границы идёт по прямой линии в юго-западном направлении по юго-восточной стороне лесной полосы до точки 12331300.

От точки 12331300 линия границы идёт в южном направлении по восточной стороне лесной полосы до точки стыка 12332087 границ Пасековского, Журавского и Новомарковского сельских поселений.

Протяжённость границы 21118 метров.

IV. Линия прохождения границы Пасековского сельского поселения по смежеству с Новомарковским сельским поселением.

От точки стыка границ 12332087 линия границы идёт в общем северо-западном направлении сначала по юго-западной стороне лесной полосы, затем по пашне, далее по пастбищу до точки 12331857.

От точки 12331857 линия границы идёт в юго-западном направлении по юго-восточной стороне лесной полосы, пересекает балку Восьмой Яр и продолжается по юго-восточной стороне лесной полосы, затем по пастбищу до точки 12333207.

От точки 12333207 линия границы идёт по прямой линии в южном направлении по юго-восточной стороне лесной полосы до точки стыка 70133 границ Пасековского, Новомарковского сельских поселений и Луганской области.

Протяжённость границы 6612 метров.

V. Линия прохождения границы Пасековского сельского поселения по смежеству с Луганской областью.

От точки стыка границ 70133 линия границы идёт в общем северо-западном направлении по южной стороне лесной полосы до точки стыка 70140 границ Бондаревского, Пасековского сельских поселений и Луганской области.

Протяжённость границы 4070 метров.

VI. Линия прохождения границы Пасековского сельского поселения по смежеству с Бондаревским сельским поселением.

От точки стыка границ 70140 линия границы идёт в северо-восточном направлении, пересекая балку Бондарев Яр, по юго-восточной стороне лесной полосы, затем по пастбищу, изрезанному оврагами и промоинами, далее снова по юго-восточной стороне лесной полосы до точки стыка 12330486 границ Пасековского, Бондаревского и Михайловского сельских поселений.

Протяжённость границы 5952 метров.

VII. Линия прохождения границы Пасековского сельского поселения по смежеству с Михайловским сельским поселением.

От точки стыка границ 12330486 линия границы идёт в общем восточном направлении по южной стороне лесной полосы до точки 12330451.

От точки 12330451 линия границы идёт в северо-восточном направлении по юго-восточной стороне лесной полосы, по пашне, затем поперёк балки Песковая, снова по юго-восточной стороне лесной полосы, далее по пастбищу и снова по юго-восточной стороне лесной полосы до точки 12325550.

От точки 12325550 линия границы идёт в юго-восточном направлении по оврагу балки Вилы до точки 12325898.

От точки 12325898 линия границы идёт в общем северо-восточном направлении сначала по юго-восточной стороне лесной полосы, пересекает балку Колодчин Яр, продолжается по юго-восточной стороне лесной полосы, затем по пашне и снова по юго-восточной стороне лесной полосы до точки 12324532.

От точки 12324532 линия границы идёт в восточном направлении по ручью балки до точки 12324568.

От точки 12324568 линия границы поворачивает на северо-восток и идёт по прямой линии сначала по пастбищу, затем по юго-восточной стороне лесной полосы до точки 12323617.

От точки 12323617 линия границы идёт в восточном направлении, пересекая балку,

по южной стороне лесной полосы до точки стыка 12339100 границ Пасековского, Михайловского и Фисенковского сельских поселений.

Протяжённость границы 20195 метров.

Общая протяженность границы Пасековского сельского поселения 78528 метров.

ОПИСАНИЕ
границ Писаревского сельского поселения Кантемировского муниципального района Воронежской области

I. Линия прохождения границы Писаревского сельского поселения по смежеству с Россошанским муниципальным районом.

От точки стыка границ 12124046 линия границы поворачивает на северо-восток и идёт по прямой линии по юго-восточной стороне лесной полосы до точки 12124020.

От точки 12124020 линия границы идёт в юго-восточном направлении по прямой по пастбищу до точки 12124041.

От точки 12124041 линия границы поворачивает на северо-восток и идёт, пересекая овраг Большой, затем по пашне, по юго-восточной стороне лесной полосы, далее по южной стороне лесной полосы, по пастбищу, по урочищу Горобьян, далее по урочищу Карлов Лес до точки 12124008.

От точки 12124008 линия границы идёт по ломаной линии в общем юго-восточном направлении по южной границе урочища Карлов Лес, затем по пашне до точки 12124049.

От точки 12124049 линия границы идёт по прямой линии в восточном направлении по урочищу Долгое, затем по пастбищу, по пашне до точки стыка 12124043 границ Писаревского сельского поселения, Россошанского и Богучарского муниципальных районов.

Протяжённость границы 9612 метров.

II. Линия прохождения границы Писаревского сельского поселения по смежеству с Богучарским муниципальным районом.

От точки стыка границ 12124043 линия границы идёт в южном направлении сначала по западной стороне лесной полосы, затем по пастбищу, по восточной стороне лесной полосы, далее по восточной стороне второго участка села Писаревка до точки 12124095.

От точки 12124095 линия границы идёт в юго-восточном направлении по заболоченному лугу, пересекая реку Богучарка, затем пересекает автомобильную дорогу Богучар - Кантемировка, далее по северо-восточной стороне лесной полосы до точки 12124116.

От точки 12124116 линия границы поворачивает на юг и идёт по восточной стороне лесной полосы, далее по балке Барсучий Яр до точки 12124135.

От точки 12124135 линия границы идёт по прямой линии в юго-восточном направлении по пастбищу до точки 12124136.

От точки 12124136 линия границы идёт по прямой линии в юго-западном направлении по пастбищу, по пашне, снова по пастбищу, затем по юго-восточной стороне лесной полосы до точки стыка 12328204 границ Титаревского, Писаревского сельских поселений и Богучарского муниципального района.

Протяжённость границы 15542 метров.

III. Линия прохождения границы Писаревского сельского поселения по смежеству с Титаревским сельским поселением.

От точки стыка границ 12328204 линия границы идёт в западном направлении сначала по пастбищу, затем по южной стороне лесной полосы до точки 12328000.

От точки 12328000 линия границы идёт в юго-западном направлении по склону балки Барсукова, далее по юго-восточной стороне лесной полосы, затем по пастбищу до точки 12329295.

От точки 12329295 линия границы идёт в общем западном направлении сначала по пастбищу, затем по Журавскому охровому карьеру, снова по пастбищу, далее по северной границе леса Крайний, затем по южной границе лесных насаждений и по границе пашни до точки стыка 12329255 границ Таловского, Писаревского и Титаревского сельских поселений.

Протяжённость границы 7739 метров.

IV. Линия прохождения границы Писаревского сельского поселения по смежеству с Таловским сельским поселением.

От точки стыка границ 12329255 линия границы идёт по прямой линии в северо-западном направлении сначала по восточной стороне лесной полосы, пересекает балку Таленский Яр, продолжается по восточной стороне лесной полосы, пересекает автомобильную дорогу, далее по пашне до точки 12324399.

От точки 12324399 линия границы идёт по прямой линии в северном направлении сначала по заболоченному лугу, затем по пастбищу, по сенокосу, далее по пашне и по пастбищу до точки 12323727.

От точки 12323727 линия границы идёт в северо-западном направлении сначала по облесённому участку овражно-балочной сети, затем по юго-западной стороне лесной полосы, далее по северо-восточной стороне лесной полосы, потом по западной границе урочища Перебейносово, по пашне до точки 12322695.

От точки 12322695 линия границы идёт в северо-восточном направлении по пашне, затем по закустаренному пастбищу до точки 12322614.

От точки 12322614 линия границы идёт в северо-западном направлении по балке Солёный Яр, вдоль по её склону, до точки 12322289.

От точки 12322289 линия границы идёт по прямой линии в восточном направлении по пашне до точки стыка 12124046 границ Писаревского, Таловского сельских поселений и Богучарского муниципального района.

Протяжённость границы 16979 метров.

Общая протяженность границы Писаревского сельского поселения 49872 метра.

ОПИСАНИЕ
границ Смаглеевского сельского поселения Кантемировского муниципального района Воронежской области

I. Линия прохождения границы Смаглеевского сельского поселения по смежеству с Фисенковским сельским поселением.

От точки стыка границ 12324574 линия границы идёт по ломаной линии в общем северо-восточном направлении по южной стороне лесной полосы, затем по пастбищу, по северной границе урочища Рассыпное до точки 12324109.

От точки 12324109 линия границы идёт по прямой линии в северо-восточном направлении по северо-западной стороне лесной полосы до точки 12323762.

От точки 12323762 линия границы идёт в общем восточном направлении по южной границе урочища Переездное, затем по северной стороне лесной полосы до точки стыка 12324116 границ Смаглеевского, Фисенковского и Таловского сельских поселений.

Протяжённость границы 7292 метра.

II. Линия прохождения границы Смаглеевского сельского поселения по смежеству с Таловским сельским поселением.

От точки стыка границ 12324116 линия границы идёт в южном направлении по пашне, затем по границе пастбища, по восточной стороне урочища Попово до точки 12324980.

От точки 12324980 линия границы идёт в юго-восточном направлении по пашне, по юго-западной стороне лесной полосы, далее по пастбищу, северо-восточной границе лесных насаждений, затем по пашне, по заболоченному пастбищу до точки 12328088.

От точки 12328088 линия границы идёт в общем западном направлении по оси реки Богучарка, затем по пастбищу до точки 12339109.

От точки 12339109 линия границы идёт по прямой линии в юго-восточном направлении по пастбищу, затем по северо-восточной стороне лесной полосы, по заболоченному пастбищу до точки стыка 12330223 границ Смаглеевского, Таловского и Зайцевского сельских поселений.

Протяжённость границы 11563 метра.

III. Линия прохождения границы Смаглеевского сельского поселения по смежеству с Зайцевским сельским поселением.

От точки стыка границ 12330223 линия границы идёт по прямой линии в юго-западном направлении по юго-восточной стороне лесной полосы до точки 12330634.

От точки 12330634 линия границы идёт по прямой линии в южном направлении по восточной стороне лесной полосы до точки 12331747.

От точки 12331747 линия границы идёт в западном направлении по южной стороне лесной полосы до точки 12331872.

От точки 12331872 линия границы идёт в южном направлении по ручью балки до точки 12332120.

От точки 12332120 линия границы идёт в общем юго-западном направлении сначала по южной стороне лесной полосы, затем по посадкам лесных насаждений, по пастбищу, по южной границе урочища Коржи, снова по пастбищу, далее по закустаренному пастбищу, по пашне до точки стыка 12333461 границ Смаглеевского, Зайцевского сельских поселений и Кантемировского городского поселения.

Протяжённость границы 10127 метров.

IV. Линия прохождения границы Смаглеевского сельского поселения по смежеству с Кантемировским городским поселением.

От точки стыка границ 12333461 линия границы идёт по прямой линии в северо-западном направлении по пашне, по пастбищу, пересекает овраг, далее по северной стороне лесной полосы до точки 12332821.

От точки 12332821 линия границы идёт по прямой линии в северо-западном направлении по северо-восточной стороне лесной полосы, пересекает автомобильную дорогу, затем по пашне, по сенокосу до точки стыка 12331201 границ Журавского, Смаглеевского сельских поселений и Кантемировского городского поселения.

Протяжённость границы 6544 метра.

V. Линия прохождения границы Смаглеевского сельского поселения по смежеству с Журавским сельским поселением.

От точки стыка границ 12331201 линия границы идёт по ломаной линии в общем северо-западном направлении, пересекая реку Богучарка, затем по пастбищу, по пашне, снова по пастбищу, затем по юго-западной стороне лесной полосы, далее по северо-восточной и северной границам урочища Перещепное до точки 12330461.

От точки стыка границ 12330461 линия границы идёт по ломаной линии в общем южном направлении сначала по пашне, затем по восточной границе урочища Лес Высокий до точки стыка 12328705 границ Пасековского, Смаглеевского и Журавского сельских поселений.

Протяжённость границы 8885 метра.

VI. Линия прохождения границы Смаглеевского сельского поселения по смежеству с Пасековским сельским поселением.

От точки стыка границ 12328705 линия границы идёт в общем северо-восточном направлении по юго-восточной стороне лесной полосы, затем по пашне и снова по юго-восточной стороне лесной полосы до точки 12327206.

От точки 12327206 линия границы идёт в северном направлении по пастбищу, по пашне, затем по заболоченному кустарнику, по восточной стороне лесной полосы, пересекает участок пастбища, далее по западной стороне лесной полосы до точки стыка 12324574 границ Смаглеевского, Пасековского и Фисенковского сельских поселений.

Протяжённость границы 7949 метров.

Общая протяженность границы Смаглеевского сельского поселения 52360 метров.

ОПИСАНИЕ
границ Таловского сельского поселения Кантемировского муниципального района Воронежской области

I. Линия прохождения границы Таловского сельского поселения по смежеству с Россошанским муниципальным районом.

От точки стыка границ 68377 линия границы идёт по прямой линии в восточном направлении по закустаренному пастбищу, затем по южной стороне лесной полосы, далее по пастбищу до точки 68383.

От точки 68383 линия границы меняет направление на северо-восточное и проходит по пастбищу, затем по юго-восточной стороне лесной полосы, далее снова по пастбищу до точки 12124089.

От точки 12124089 линия границы идёт в северном направлении по прямой линии по пашне до точки 12124085.

От точки 12124085 линия границы поворачивает на северо-восток и проходит по юго-восточной стороне лесной полосы, затем по урочищу Высокое до точки 12124076.

От точки 12124076 линия границы идёт в северо-западном направлении по урочищу Дальний Малык до точки 12124068.

От точки 12124068 линия границы идёт по ломаной линии в общем северном направлении сначала по закустаренному пастбищу, затем по западной границе урочища Средние Пристенки, далее по западной границе урочища Дальняя Стенка, по пашне до точки 27294394.

От точки 27294394 линия границы идёт в общем северо-восточном направлении по западной границе урочища Большое Цыганское, затем по пашне до точки 12124033.

От точки 12124033 линия границы проходит в общем восточном направлении по прямой линии по южной стороне лесной полосы до точки 12124027, далее по юго-западной стороне лесной полосы до точки 12124038.

От точки 12124038 линия границы поворачивает на северо-восток и идёт по южной границе урочища Крайнее Солёное, далее по юго-восточной стороне лесной полосы до точки 12124003.

От точки 12124003 линия границы идёт по прямой линии в юго-восточном направлении по юго-западной стороне лесной полосы до точки стыка 12124046 границ Писаревского, Таловского сельских поселений и Россошанского муниципального района.

Протяжённость границы 15826 метров.

II. Линия прохождения границы Таловского сельского поселения по смежеству с Писаревским сельским поселением.

От точки стыка границ 12124046 линия границы идёт по прямой линии в западном направлении по пашне до точки 12322289.

От точки 12322289 линия границы идёт в юго-восточном направлении по балке Солёный Яр, вдоль по её склону, до точки 12322614.

От точки 12322614 линия границы идёт в северо-восточном направлении по закустаренному пастбищу, затем по пашне до точки 12322695.

От точки 12322695 линия границы идёт в юго-восточном направлении сначала по пашне, затем по западной границе урочища Перебейносово, по северо-восточной стороне лесной полосы, далее по юго-западной стороне лесной полосы, по облесённому участку овражно-балочной сети до точки 12323727.

От точки 12323727 линия границы идёт по прямой линии в южном направлении по пастбищу, по пашне, затем по сенокосу, снова по пастбищу, по заболоченному лугу до точки 12324399.

От точки 12324399 линия границы идёт по прямой линии в юго-восточном направлении по пашне, пересекает автомобильную дорогу, затем по восточной стороне лесной полосы, пересекает балку Таленский Яр и продолжается по восточной стороне лесной полосы до точки стыка 12329255 границ Таловского, Писаревского и Титаревского сельских поселений.

Протяжённость границы 16979 метров.

III. Линия прохождения границы Таловского сельского поселения по смежеству с Титаревским сельским поселением.

От точки стыка границ 12329255 линия границы идёт в общем западном направлении по южной стороне лесной полосы, затем поперёк склона балки Рудаев Яр от её бровки к днищу до точки 12329309.

От точки 12329309 линия границы идёт в юго-западном направлении сначала по пастбищу, затем по пашне до точки 12330428.

От точки 12330428 линия границы идёт в южном направлении по западной стороне автомобильной дороги до точки 12330697.

От точки 12330697 линия границы идёт в общем западном направлении по пашне, затем по пастбищу, по южной стороне лесной полосы, пересекает балку Бульбин Яр, затем снова по южной стороне лесной полосы до точки стыка 12330846 границ Таловского, Титаревского и Зайцевского сельских поселений.

Протяжённость границы 10067метров.

IV. Линия прохождения границы Таловского сельского поселения по смежеству с Зайцевским сельским поселением.

От точки стыка границ 12330846 линия границы идёт по прямой линии в западном направлении по южной стороне лесной полосы до точки 12330905.

От точки 12330905 линия границы идёт по прямой линии в северо-западном направлении сначала по пашне, затем пересекает участок пастбища, далее по северо-восточной стороне лесной полосы до точки 12329982.

От точки 12329982 линия границы идёт в юго-западном направлении по юго-восточной стороне лесной полосы, затем по пашне, далее по заболоченному пастбищу до точки стыка 12330223 границ Таловского, Зайцевского и Смаглеевского сельских поселений.

Протяжённость границы 4389 метров.

V. Линия прохождения границы Таловского сельского поселения по смежеству со Смаглеевским сельским поселением.

От точки стыка границ 12330223 линия границы идёт по прямой линии в северо-западном направлении по заболоченному пастбищу, затем по северо-восточной стороне лесной полосы, по пастбищу до точки 12339109.

От точки 12339109 линия границы идёт в общем восточном направлении сначала по пастбищу, затем по оси реки Богучарка до точки 12328088.

От точки 12328088 линия границы идёт в северо-западном направлении по заболоченному пастбищу, по пашне, затем по северо-восточной границе лесных насаждений, по пастбищу, далее по юго-западной стороне лесной полосы, по пашне до точки 12324980.

От точки 12324980 линия границы идёт в северном направлении по восточной стороне урочища Попово, затем по границе пастбища, по пашне до точки стыка 12324116 границ Фисенковского, Таловского и Смаглеевского сельских поселений.

Протяжённость границы 11563 метров.

VI. Линия прохождения границы Таловского сельского поселения по смежеству с Фисенковским сельским поселением.

От точки стыка границ 12324116 линия границы идёт в северо-восточном направлении по пашне, затем по юго-восточной стороне лесной полосы, по пастбищу до точки стыка 68377 границ Таловского, Фисенковского сельских поселений и Россошанского муниципального района.

Протяжённость границы 2360 метров.

Общая протяженность границы Таловского сельского поселения 61184 метра.

ОПИСАНИЕ
границ Титаревского сельского поселения Кантемировского муниципального района Воронежской области

I. Линия прохождения границы Титаревского сельского поселения по смежеству с Писаревским сельским поселением.

От точки стыка границ 12329255 линия границы идёт в общем восточном направлении по границе пашни, затем по южной границе лесных насаждений, по северной границе леса Крайний, по пастбищу, далее по Журавскому охровому карьеру и вновь по пастбищу до точки 12329295.

От точки 12329295 линия границы идёт в северо-восточном направлении по пастбищу, затем по юго-восточной стороне лесной полосы, вдоль склона балки Барсукова до точки 12328000.

От точки 12328000 линия границы идёт в восточном направлении по южной стороне лесной полосы, затем по пастбищу до точки стыка 12328204 границ Титаревского, Писаревского сельских поселений и Богучарского муниципального района.

Протяжённость границы 7739 метров.

II. Линия прохождения границы Титаревского сельского поселения по смежеству с Богучарским муниципальным районом.

От точки стыка границ 12328204 линия границы идёт по прямой линии в южном направлении по пастбищу, затем по пашне, далее по пастбищу до точки 12124150.

От точки 12124150 линия границы идёт по прямой линии в юго-восточном направлении по пашне, по пастбищу, по границе леса до точки стыка 12329730 границ Осиковского, Титаревского сельских поселений и Богучарского муниципального района.

Протяжённость границы 3137 метров.

III. Линия прохождения границы Титаревского сельского поселения по смежеству с Осиковским сельским поселением.

От точки стыка границ 12329730 линия границы идёт в общем юго-западном направлении по лесным насаждениям, затем по юго-восточной стороне лесной полосы, по пашне до точки 12330693.

От точки 12330693 линия границы идёт в южном направлении по восточной стороне лесной полосы, затем по пастбищу, по пашне, вновь по пастбищу до точки 12331970.

От точки 12331970 линия границы поворачивает на запад и идёт по прямой линии по южной стороне лесной полосы, затем по балке до точки 12332218.

От точки 12332218 линия границы идёт в общем южном направлении поперёк склона балки до оврага Кривой, затем по восточной стороне лесной полосы, по пашне, пересекает балку Савченский Яр, далее по пашне, пересекает автомобильную дорогу, по юго-восточной стороне лесной полосы до точки 12334796.

От точки 12334796 линия границы идёт в юго-западном направлении по юго-восточной стороне лесной полосы до точки стыка 12336812 границ Титаревского, Осиковского и Зайцевского сельских поселений.

Протяжённость границы 17939 метров.

IV. Линия прохождения границы Титаревского сельского поселения по смежеству с Зайцевским сельским поселением.

От точки стыка границ 12336812 линия границы идёт по прямой линии в северо-западном направлении по пашне, затем по юго-западной стороне лесной полосы, снова по пашне до точки 12336253.

От точки 12336253 линия границы идёт по прямой линии в северном направлении по восточной границе урочища Круглое до точки 12335975.

От точки 12335975 линия границы идёт в западном направлении по северной границе урочища Круглое, затем по пастбищу, изрезанному промоинами, до точки 12336145.

От точки 12336145 линия границы идёт в общем северном направлении сначала по пастбищу, изрезанному оврагами и промоинами, затем по восточной стороне лесной полосы, снова по участку овражно-балочной сети, далее по западной стороне лесной полосы, по пастбищу, потом по юго-восточной стороне лесной полосы до точки 12334330.

От точки 12334330 линия границы идёт по прямой линии в западном направлении по южной стороне лесной полосы до точки 12334376.

От точки 12334376 линия границы идёт в северо-западном направлении по северо-восточной стороне лесной полосы до точки 12333735.

От точки 12333735 линия границы идёт в юго-западном направлении по северо-западной стороне автомобильной дороги до точки 12334059.

От точки 12334059 линия границы идёт в общем северном направлении сначала по северо-восточной стороне лесной полосы, затем по восточной стороне урочища Ломанное, по пастбищу, изрезанному промоинами, далее по северо-восточной стороне лесной полосы, по юго-восточной стороне лесной полосы, по пашне до точки стыка 12330846 границ Таловского, Титаревского и Зайцевского сельских поселений.

Протяжённость границы 22451 метров.

V. Линия прохождения границы Титаревского сельского поселения по смежеству с Таловским сельским поселением.

От точки стыка границ 12330846 линия границы идёт в общем восточном направлении по южной стороне лесной полосы, пересекает балку Бульбин Яр, затем по южной стороне лесной полосы, по пастбищу, по пашне до точки 12330697.

От точки 12330697 линия границы идёт в северном направлении по западной стороне автомобильной дороги до точки 12330428.

От точки 12330428 линия границы идёт в северо-восточном направлении по пашне, затем по пастбищу до точки 12329309.

От точки 12329309 линия границы идёт в общем восточном направлении поперёк склона балки Рудаев Яр от её днища к бровке, затем по южной стороне лесной полосы до точки стыка 12329255 границ Титаревского, Таловского и Писаревского сельских поселений.

Протяжённость границы 10067 метров.

Общая протяженность границы Титаревского сельского поселения 61333 метра.

ОПИСАНИЕ
границ Фисенковского сельского поселения Кантемировского муниципального района Воронежской области

I. Линия прохождения границы Фисенковского сельского поселения по смежеству с Россошанским муниципальным районом.

От точки стыка границ 68320 линия границы идёт в общем южном направлении сначала по восточной стороне лесной полосы, затем по пашне до точки 68326.

От точки 68326 линия границы идёт в восточном направлении по пашне, далее по участку овражно-балочной сети, затем по южной стороне лесной полосы, пересекает участки пастбищ, далее снова по южной стороне лесной полосы, по пашне, по пастбищу до точки 68341.

От точки 68341 линия границы идёт в юго-западном направлении по пруду, затем по ручью до точки 68342.

От точки 68342 линия границы идёт в общем южном направлении, огибая северо-западную границу урочища Перещепное до точки 68350, затем по пастбищу вблизи западной границы урочища Перещепное до точки 68361.

От точки 68361 линия границы идёт по ломаной линии в общем юго-восточном направлении по южной границе урочища Перещепное, далее по закустаренному пастбищу, по участкам пашни, пересекает балку Атамоновский Яр, затем по юго-западной границе урочища Стукалово, по пастбищу до точки стыка 68377 границ Таловского, Фисенковского сельских поселений и Россошанского муниципального района.

Протяжённость границы 18111 метров.

II. Линия прохождения границы Фисенковского сельского поселения по смежеству с Таловским сельским поселением.

От точки стыка границ 68377 линия границы идёт в юго-западном направлении сначала по пастбищу, затем по юго-восточной стороне лесной полосы, далее по пашне до точки стыка 12324116 границ Фисенковского, Таловского и Смаглеевского сельских поселений.

Протяжённость границы 2360 метров.

III. Линия прохождения границы Фисенковского сельского поселения по смежеству со Смаглеевским сельским поселением.

От точки стыка границ 12324116 линия границы идёт в общем западном направлении сначала по северной стороне лесной полосы, затем по южной границе урочища Переездное до точки 12323762.

От точки 12323762 линия границы идёт по прямой линии в юго-западном направлении по северо-западной стороне лесной полосы до точки 12324109.

От точки 12324109 линия границы идёт по ломаной линии в общем юго-западном направлении сначала по северной границе урочища Рассыпное, затем по пастбищу, далее по южной стороне лесной полосы до точки стыка 12324574 границ Смаглеевского, Пасековского и Фисенковского сельских поселений.

Протяжённость границы 7292 метра.

IV. Линия прохождения границы Фисенковского сельского поселения по смежеству с Пасековским сельским поселением.

От точки стыка границ 12324574 линия границы идёт в северном направлении по западной стороне лесной полосы до точки 12324126.

От точки 12324126 линия границы идёт в общем северо-западном направлении по юго-западной стороне лесной полосы, пересекает балку Высокая, затем по юго-западной стороне лесной полосы до точки 12323292.

От точки 12323292 линия границы идёт в южном направлении по восточной стороне лесной полосы, по пашне, снова по восточной стороне лесной полосы, далее по пашне до точки 12323939.

От точки 12323939 линия границы идёт по прямой линии в северо-западном направлении по пашне, затем по юго-западной стороне лесной полосы до точки 12323610.

От точки 12323610 линия границы идёт в общем юго-западном направлении по юго-восточной и южной границам урочища Лиман, затем по пастбищу, по пашне до точки 12324120.

От точки 12324120 линия границы идёт по прямой линии в западном направлении по пашне до точки 12324082.

От точки 12324082 линия границы идёт в северном направлении по восточной стороне полосы отвода Юго-Восточной железной дороги – филиала ОАО «Российские железные дороги» до точки стыка 12339100 границ Фисенковского, Пасековского и Михайловского сельских поселений.

Протяжённость границы 12632 метров.

V. Линия прохождения границы Фисенковского сельского поселения по смежеству с Михайловским сельским поселением.

От точки стыка границ 12339100 линия границы идёт по прямой линии в общем западном направлении по восточной стороне полосы отвода Юго-Восточной железной дороги – филиала ОАО «Российские железные дороги» до точки стыка 12320046 границ Фисенковского, Михайловского и Митрофановского сельских поселений.

Протяжённость границы 7077 метров.

VI. Линия прохождения границы Фисенковского сельского поселения по смежеству с Митрофановским сельским поселением.

От точки стыка границ 12320046 линия границы идёт по ломаной линии в общем западном направлении сначала по юго-восточной границе леса Заломный, затем по южной стороне лесной полосы, по закустаренному пастбищу, снова по южной стороне лесной полосы, пересекает участок пастбища и продолжается по пашне с южной стороны лесной полосы до точки стыка 68320 границ Фисенковского, Митрофановского сельских поселений и Россошанского муниципального района.

Протяжённость границы 7389 метров.

Общая протяженность границы Фисенковского сельского поселения 54861 метр.

Приложение 3.4
к Закону Воронежской области
«Об установлении границ, наделении соответствующим статусом, определении административных центров муниципальных
образований Бобровского, Воробьевского,
Кантемировского районов»
от 12.11.2004 № 70-ОЗ

Карты-схемы территорий муниципальных образований Кантемировского муниципального района представляют собой чертёж и не публикуются.

О ВНЕСЕНИИ ИЗМЕНЕНИЙ В ЗАКОНОДАТЕЛЬНЫЕ АКТЫ ВОРОНЕЖСКОЙ ОБЛАСТИ ПО ВОПРОСАМ ГОСУДАРСТВЕННОЙ СЛУЖБЫ ВОРОНЕЖСКОЙ ОБЛАСТИ

Принят областной Думой
28 октября 2004 года

СТАТЬЯ 1

Внести в Закон Воронежской области от 31 января 2002 года № 5-ОЗ «О денежном содержании государственных служащих Воронежской области» (Коммуна, 2002, 1 февраля) (в редакции законов Воронежской области от 2 августа 2002 года № 58-ОЗ (Коммуна, 2002, 20 августа); от 9 декабря 2002 года № 78-ОЗ (Коммуна, 2002, 27 декабря); от 28 апреля 2003 года № 16-ОЗ (Коммуна, 2003, 29 апреля); от 7 мая 2003 года № 22-ОЗ (Коммуна, 2003, 13 мая); от 14 ноября 2003 года № 58-ОЗ (Коммуна, 2003, 21 ноября); от 30 декабря 2003 года № 73-ОЗ (Коммуна, 2003, 31 декабря); от 3 июня 2004 года № 24-ОЗ (Коммуна, 2004, 10 июня); от 3 июня 2004 года № 27-ОЗ (Коммуна, 2004, 10 июня)) следующие изменения:

в абзаце 6 статьи 1 исключить слова «и материальной помощи»;

в статье 2 исключить пункт 4;

в статье 14 слова «в двукратном размере суммы должностного оклада государственного служащего и всех надбавок, исчисленных в соответствии с настоящим Законом» заменить словами «в размере двух должностных окладов».

СТАТЬЯ 2

Внести в Закон Воронежской области от 11 марта 1996 года № 48-з «О государственной службе Воронежской области» (Коммуна, 1996, 10-20 марта) (в редакции законов Воронежской области от 21 ноября 1996 года № 75-з (Коммуна, 1996, 30 ноября); от 27 июля 2000 года № 174-II-ОЗ (Коммуна, 2000, 8 августа); от 28 мая 2001 года № 4-III-ОЗ (Коммуна, 2001, 1 июня); от 26 ноября 2001 года № 26-III-ОЗ (Коммуна, 2001, 4 декабря); от 10 июля 2002 года № 47-ОЗ (Коммуна, 2002, 18 июля); от 10 февраля 2003 года № 6-ОЗ (Коммуна, 2003, 15 февраля); от 9 апреля 2003 года № 13-ОЗ (Коммуна, 2003, 14 апреля); от 1 июля 2003 года № 33-ОЗ (Коммуна, 2003, 8 июля); от 3 июня 2004 года № 24-ОЗ (Коммуна, 2004, 10 июня)) следующие изменения:

в части 1 статьи 32 исключить слова «материальной помощи»;

в части 2 статьи 32 исключить слова

Вчера был первый день зимы в Воронеже. С морозом и без снега

Но специалисты областного гидрометеоцентра корреспонденту «Коммуны» с уверенностью сказали, что снег нам следует ожидать уже в ближайшие дни, возможно, уже третьего декабря. А с ним наступит и похолодание – температура воздуха понизится еще на несколько градусов.

Так что, не расстраивайтесь – зима на воронежских просторах еще поцарствует.

Эти снимки вчера сделал наш фотокорреспондент **Михаил ВЯЗОВОЙ**.

СПОРТ

Пьедестал Степушкина

Российская четверка бобслеистов стала второй на стартовом этапе розыгрыша Кубка мира в Германии, в городе Винтерберге. В составе экипажа выступал и воронежец Дмитрий Степушкин.

На первом этапе Кубка мира Степушкин поднялся на почетный пьедестал дважды, заняв третье место в гонках бобов-двоек и, как уже было сказано, второе – в соревнованиях четверок, где, лидируя после первого заезда, российская команда во втором все же пропустила вперед отлично прошедших трассу американцев. Всего же в составе российской сборной - трое воронежских бобслеистов, воспитанников тренера Бориса Рузина. Стоит отметить, что такое представительство на мировом Кубке по бобслею наш город имеет впервые за всю историю развития этого вида спорта.

Юлия САВЕЛЬЕВА.

В Минске – седьмые

Как известно, на второй тур профессиональной гандбольной лиги, в которой участвуют команды от России, Украины, Белоруссии и Молдовы, воронежская «Энергия» отправилась сразу без пяти ведущих игроков, вызванных на сборы под знамена национальных команд России.

Это обстоятельство не могло не сказаться на результате выступлений наших земляков в Минске, где они уступили соперникам в ключевых поединках и смогли занять лишь седьмое место.

Тройку лидеров профессиональной лиги возглавляет астраханское «Динамо-Лукойл». Белорусский гандбольный клуб имени Мешкова идет вторым, волгоградский «Каустик» - третьим. По результату второго тура журналистами была составлена символическая сборная, в которую вошел линейный игрок «Энергии» Николай Куликов.

Юрий МАКАРОВ.

Кубок уехал в Питер

В областном шахматном клубе завершились финальные соревнования III Кубка России. Окончательно двенадцать команд-участниц расставили по местам лишь результаты последнего тура.

Борьба на черно-белых клетках получилась крайне напряженной и непредсказуемой. Правда, еще до заключительных матчей практически обеспечила себе первенство Анна Душенок из Санкт-Петербурга, имеющая, к слову, самое низкое спортивное звание среди всех участниц турнира – формально Анна всего лишь кандидат в мастера. Тем не менее, с восемью очками в активе она стала обладательницей кубка страны. На втором месте, набрав в одиннадцати партиях семь очков, обосновался мастер ФИДЕ из Саратова Наталья Погонина. А вот третью строчку турнирной таблицы заняла воронежская шахматистка Ирина Семенова, поделившая призовое место с Екатериной Убиенных.

Алексей ПЕЧАТОВ.

БИЛЕТ НА БАЛЕТ

Поэма о великой любви

Десять лет назад наш земляк Гедиминас Таранда впервые выступил в родном городе как один из ведущих солистов Большого театра. Связей с Воронежем, где прошло детство будущего танцора, где и ныне живёт его мать, он не прерывал никогда: на протяжении последних лет не раз приезжал в город – теперь не только в качестве танцора, а прежде всего как художественный руководитель Имперского русского балета, который был основан по инициативе прославленной русской балерины Майи Плисецкой. Труппу составили артисты из лучших балетных школ России. На сегодняшний день в репертуаре коллектива, хорошо известного в России и за её пределами, 14 спектаклей.

На днях в Воронежском театре оперы и балета состоялись очередные гастроли Имперского русского балета. Коллектив показал свой премьерный спектакль «Ромео и Джульетта» на бессмертную музыку Сергея Прокофьева (хореография Леонида Лавровского). Накануне поездки стало известно, что основателю труппы присвоено звание Заслуженного деятеля искусств Российской Федерации. Перед спектаклем Гедиминас Таранда вышел на сцену, чтобы поблагодарить тех, без поддержки которых этой награды могло и не быть: свою маму, улицу, на которой вырос, учителей – в том числе, разумеется, педагогов хореографического училища («за то, что не выгнали меня», добавил он с улыбкой).

«Ромео и Джульетта» - одно из программных произведений Прокофьева. «Я немало выстрадал, чтобы добиться простоты, которая, надеюсь, затронет сердца слушателей», - признавался композитор. Он очень боялся, что люди не услышат в его музыке ни мелодии, ни чувств. Опасения оказались, к счастью, ошибочными. С момента первой постановки в 1938 году балет неоднократно шёл на сценах Копенгагена и Лондона, Венеции и Белграда, Нью-Йорка и Штудгарта. Теперь в число городов, в которых с триумфом прошёл музыкальный спектакль о светлой и трагической любви Ромео и Джульетты, попал и Воронеж.

Виталий ЧЕРНИКОВ.



Фото Натальи КОПТЕЛОВОЙ.

СООБЩЕНИЯ, РЕКЛАМА

ИЗВЕЩЕНИЕ

о проведении открытого конкурса на проектирование и монтаж пожарной сигнализации

Территориальный орган Федеральной службы государственной статистики по Воронежской области (Воронежстат) объявляет открытый конкурс на проектирование и монтаж пожарной сигнализации в здании Воронежстата.

Срок проведения работ – 2005 год.

Заявки на участие в открытом конкурсе подаются в письменном виде в запечатанном конверте по адресу: г. Воронеж, ул. Плехановская, д. 23, каб. 64, до 16 часов 10 января 2005 г.

Конкурсная документация предоставляется бесплатно по вышеуказанному адресу, т.559-335.

Конкурс состоится 11 января 2004г. в 10 часов в здании Воронежстата.

ОБЪЯВЛЕНИЕ

о проведении конкурса на размещение государственного заказа на организацию обучения по охране труда отдельных категорий застрахованных

Главное управление труда и социального развития администрации Воронежской области сообщает о проведении конкурса среди учебных центров на размещение государственного заказа на организацию обучения по охране труда отдельных категорий застрахованных за счет средств Фонда социального страхования РФ на 2005 год.

Требования, предъявляемые к учебным центрам, установлены в конкурсной документации. (Положение о проведении конкурса на размещение государственного заказа на организацию обучения по охране труда отдельных категорий застрахованных).

Заявки на участие в конкурсе подаются в течение 45 дней с момента опубликования объявления в Главное управление труда и социального развития администрации Воронежской области по адресу: 394055, г.Воронеж, ул. Ворошилова, 14; контактные тел.: 77-07-40, 77-29-07.

ПОДГОТОВИТЕЛЬНЫЕ КУРСЫ (очная и заочная формы)

Институт экономики и права (Каменный мост) приглашает поступающих на факультеты:

юридический; экономический; автомобильный.

Обращаться по адресу: г. Воронеж, ул. Карла Маркса, 43.
Телефоны: 52-24-81, 52-24-88. Лицензия серия А № 001734 выдана МО РФ.

ПОКУПАЕМ ОПЕРАТИВНО **ЗЕРНОВЫЕ, САХАР, КРУПЫ** Тел. 8 (903) 650-08-39

ОТКРЫТОЕ АКЦИОНЕРНОЕ ОБЩЕСТВО «ЭЛЕКТРОСИГНАЛ» ИНФОРМИРУЕТ,

что совет директоров общества утвердил итоги осуществления акционерами преимущественного права приобретения дополнительных акций, размещаемых по закрытой подписке. За 45 дней действия преимущественного права его использовал один акционер, который приобрел 21 акцию, что составляет 0,0023% общего количества размещаемых дополнительных акций.

ОАО «БОБРОВАГРОСНАБ-1»
официальный представитель завода «Ростсельмаш» реализует **КОМБАЙНЫ** по ценам ниже заводских: «Дон-1500Б», «Дон-680», «Нива-Эффект»
Проводит предпродажное и гарантийное обслуживание в течение 2 лет.
Внимание, специальная акция! При покупке комбайна в осенний период завод «Ростсельмаш» дарит вам 5 тонн дизельного топлива.
ДЛЯ КАЧЕСТВЕННОЙ УБОРКИ ПОДСОЛНЕЧНИКА ПРЕДЛАГАЕМ:
цепной привод (уменьшение оборотов молотильного барабана «Дон-1500Б», «Нива»);
жатка ПСП-10, ПКД-873;
приспособление Змиевского.
Спешите, предложение ограничено!
Тел.: (07350) 4-83-80, 4-83-82; факс 4-83-91.

ООО «ВОРОНЕЖАВТОГАЗСЕРВИС»
предлагает для эксплуатации автотранспорта в **ОСЕННЕ-ЗИМНИЙ** период **АВТОШИНЫ** шипованные, **ТОСОЛ FELIX, МАСЛА** отечественных и зарубежных производителей, **ФИЛЬТРЫ, АККУМУЛЯТОРЫ** и другие материалы, а также запасные части.
Сертифицировано.
г. ВОРОНЕЖ Тел./факс (0732) 26-34-01
г. БОГУЧАР Тел./факс: (266) 2-29-05, 2-24-17
г. ОСТРОГОЖСК Тел./факс (275) 4-24-90
п.г.т. ГРИБАНОВСКИЙ Тел./факс: (248) 5-13-82, 5-17-41
г. РОССОШЬ Тел. (296) 5-34-50
г. КАЛАЧ Тел. (263) 5-21-10
г. ЛИСКИ Тел. (291) 3-20-21

СПЕЦОДЕЖДА 11 лет на рынке
опт - розница
г. Воронеж, ул. Ворошилова, 9,
тел. (0732) 71-70-31,
тел./факс 71-70-32.
E-mail: valentina@vmail. ru
ДИЗАЙН ПОШИВ НА ЗАКАЗ

СПРАВОЧНАЯ ЧТО-ГДЕ-ПОЧЁМ 0-84
WWW.084.vrn.ru
(0732) 78-56-78

СОБСТВЕННИКИ ЗЕМЕЛЬНЫХ ДОЛЕЙ
общедолевой собственности, расположенной на территории СХА «13-я годовщина Октября», Нижнедевицкого р-на Воронежской обл. (240 человек)
ИЗВЕЩАЮТ О СВОЕМ НАМЕРЕНИИ ВЫДЕЛИТЬ В НАТУРЕ ЗЕМЕЛЬНЫЕ УЧАСТКИ
в счет принадлежащих им земельных долей общей площадью пашни 1128 га находящихся:
полевой севооборот №1: поле №3 пл. 106 га; поле №4 – 108 га;
полевой севооборот №2: поле №1 пл. 146 га; поле №2 – 141 га; поле №3 – 141 га;
поле №5 – 132 га; поле №6 – 108 га; поле №7 - 114 га; поле №8 – 132 га
для передачи в аренду СХА «13-я годовщина Октября».
Возражения принимаются в течение месяца со дня публикации по адресу: Воронежская обл., Нижнедевицкий р-н, с.Верхнее Турово, тел. 8-270-75-1-72.

СтройЛайн BAU MAX
СТРОИТЕЛЬНО-ОТДЕЛОЧНЫЕ материалы
г.Воронеж, пр.Труда,151 (0732) 20-41-61 ОПТ: 72-76-79, 30-37-56
г.Воронеж, ул.Остужева,28 (0732) 25-41-23 E-mail:strline@sovintel.ru

ПЕРЕРАБОТКА давальческого зерна пшеницы на выгодных условиях
ПРОДАЖА ОПТОМ и в розницу:
мука пшеничная хлебопекарная в/с, 1сорт, 2сорт ТУ
отруби пшеничные
E-mail:agro@orel.ru
фасовка: 2кг, 50кг, бестарно
Цены ниже рыночных. Все виды отгрузки.
ОАО "ПШЕНИЦА" 302009, г.Орел, ул. Северная, 9
Тел.: (0862) 46-91-33, 46-68-85, 46-68-83; факс: (0862) 46-91-17
Товар сертифицирован.

Участники общей долевой собственности
на земельные доли из земель с/х назначения, расположенных в СХА «Тойда» Панинского района Воронежской обл., в количестве 11 человек в дополнение к сообщению от 16.11.04г.
сообщают о своем намерении выделить земельный участок
в счет земельных долей общей площадью 18 га в поле № 6 для передачи в аренду Музафарову С.Ч.

ИНДИВИДУАЛЬНОЕ СООБЩЕНИЕ
Представитель собственников земельных долей в праве общей долевой собственности на земельный участок, расположенный на территории СХА «Колос» Калачеевского р-на Воронежской обл., Махонина Нина Григорьевна, проживающая по адресу: Воронежская обл., Калачеевский р-н, п.Колос, ул.Молодежная, д.2, кв.2, действующая на основании доверенности, извещает о проведении
ОБЩЕГО СОБРАНИЯ УЧАСТНИКОВ ОБЩЕЙ ДОЛЕВОЙ СОБСТВЕННОСТИ НА ЗЕМЕЛЬНЫЙ УЧАСТОК.
Повестка дня:
1. О порядке распоряжения, владения и пользования земельным участком.
2. О договоре об образовании общей долевой собственности на земельный участок.
3. Об утверждении проекта перераспределения сельскохозяйственных угодий, находящихся в общей долевой собственности.
4. Разное.
Собрание состоится 4 января 2004 г. в 10.00 по адресу: п.Колос, ул. 40 лет Победы, д.2.
При себе иметь паспорт.

ИЗВЕЩЕНИЕ
участников общей долевой собственности, бывших земельных угодий колхоза имени XXI Партсъезда (СХА «Криничанская») с.Криничное Россошанского района Воронежской области
Ткачева Зоя Николаевна,
действующая на основании доверенностей от 27 участников общей долевой собственности, бывших земельных угодий колхоза имени XXI Партсъезда с.Криничное Россошанского района Воронежской области,
уведомляет
остальных участников общей долевой собственности
о своем намерении выделить земельный участок
в счет земельных долей в праве общей долевой собственности (в соответствии с решением общего собрания собственников земельных долей от 10.01.2004г.) с качественной оценкой выделяемого земельного участка 13702 баллогектара с предполагаемым местоположением выделяемого земельного участка: поле № VI р.уч. 1 – 91 га, часть р.уч. 3 – 110 га, часть р. уч. 2 – 48 га; поле № VII часть раб. уч. № 1 , раб уч. № 3 – 8 га.
Местоположение и нумерация полей установлены согласно материалам ЦЧОНИИ Гипрозем – корректировке научно обоснованной системы земледелия СХА «Криничанская» от 1999 года. Рыночная стоимость по выделяемым земельным участкам не превышает рыночную стоимость оставшихся земель после выдела в расчете на единицу его площади.
Возражения о местоположении выделяемого земельного участка направлять и публиковать в газете «Коммуна». Дополнительные данные о предполагаемом местоположении земельных участков можно получить у представителя собственников земельных долей Ткачевой З.Н., проживающей по адресу: с.Морозовка, ул. Володарского, д.3, кв.2 или КХ «Лесник».

ИЗВЕЩЕНИЕ (УВЕДОМЛЕНИЕ)
участников общей долевой собственности, бывших земельных угодий колхоза «Россия», с.Терновка Россошанского р-на Воронежской обл.
Шевцов Владимир Николаевич,
действующий на основании доверенностей от 260 участников общей долевой собственности, бывших земельных угодий колхоза «Россия», с.Терновка Россошанского р-на Воронежской обл.,
уведомляет
остальных участников общей долевой собственности
о своем намерении выделить земельный участок
в счет земельных долей в праве общей долевой собственности (в соответствии с решением общего собрания собственников земельных долей от 30 августа 2004 года) с качественной оценкой выделяемого земельного участка 120304 баллогектара, общей площадью 1723 га, в т.ч. пашни 1460 га, с предполагаемым местоположением выделяемого земельного участка: поля уч. №1, поле №1; №2; №3; №4; №5; №8; №9; №10
Уч. №2 поле №3; №4; №5; №6,
естественно прилегающие кормовые угодия.
Местоположение и нумерация полей установлены согласно материалам ЦЧОНИИ Гипрозем-корректировке научно обоснованной системы земледелия колхоза «Россия» от 1999г.
Рыночная стоимость по выделяемым земельным участкам не превышает рыночную стоимость оставшихся земель после выдела в расчете на единицу его площади.
Возражения о местоположении выделяемого земельного участка направлять и публиковать в газете «Коммуна». Дополнительные данные о предполагаемом местоположении земельных участков можно получить у представителя собственников земельных долей Шевцова В.Н., проживающего по адресу: Воронежская обл., Россошанский р-н, х.Лощина, ул.Молодежная, 27/2.

ИЗВЕЩЕНИЕ (УВЕДОМЛЕНИЕ)
участников общей долевой собственности, бывших земельных угодий колхоза «Россия», с.Терновка Россошанского р-на Воронежской обл.
Шевцов Владимир Николаевич,
действующий на основании доверенностей от 53 участников общей долевой собственности, бывших земельных угодий колхоза «Россия», с.Терновка Россошанского р-на Воронежской обл.,
уведомляет
остальных участников общей долевой собственности
о своем намерении выделить земельный участок
в счет земельных долей в праве общей долевой собственности (в соответствии с решением общего собрания собственников земельных долей от 30 августа 2004 года) с качественной оценкой выделяемого земельного участка 25956 баллогектаров, общей площадью 372 га, в т.ч. пашни 315 га, с предполагаемым местоположением выделяемого земельного участка: поля уч. №1, поле №6, №7, №9, естественно прилегающие кормовые угодия.
Местоположение и нумерация полей установлены согласно материалам ЦЧОНИИ Гипрозем-корректировке научно обоснованной системы земледелия колхоза «Россия» от 1999г.
Рыночная стоимость по выделяемым земельным участкам не превышает рыночную стоимость оставшихся земель после выдела в расчете на единицу его площади.
Возражения о местоположении выделяемого земельного участка направлять и публиковать в газете «Коммуна». Дополнительные данные о предполагаемом местоположении земельных участков можно получить у представителя собственников земельных долей Шевцова В.Н., проживающего по адресу: Воронежская обл., Россошанский р-н, х.Лощина, ул.Молодежная, 27/2.

тел. (0732) 53-58-65, 53-94-29
ООО "Центр грибоводства" 394087, г. Воронеж, ул. Ломоносова, 116 e-mail: biolab@srb.vsau.ru
стерильный мицелий вешенки
высокоурожайные сорта, НК-35, Р-70, Р-77, Н-7, SSU,
консультации - бесплатно
Товар сертифицирован.

ЗАО «Стройметалл» объявляет о своей ликвидации. Прием требований кредиторов осуществляется в течение двух месяцев с момента опубликования.

СОБСТВЕННИКИ ЗЕМЕЛЬНЫХ ДОЛЕЙ
общей долевой собственности 6 человек, имеющих 8 долей 35 га пашни,
ИЗВЕЩАЮТ О СВОЕМ НАМЕРЕНИИ ВЫДЕЛИТЬ ЗЕМЕЛЬНЫЕ УЧАСТКИ
из невостребованных земельных долей бывшего СООО «Восток» Калачеевского р-на Воронежской обл. для осуществления деятельности крестьянского фермерского хозяйства «Застава» поле №1 с.Серяково.
Рыночная стоимость одного га выделяемого земельного участка не превышает рыночной стоимости оставшегося после выдела земельного участка в расчете на единицу его площади.
Возражения от участников долевой собственности и информацию о собственниках долей, желающих выделить земельный участок, принимаются по тел. (263) 54-2-01.

Уточнение к объявлению в газете «Коммуна» от 26.06.2004г. № 97 (24327):
после словосочетания – ул.Комсомольская читать: примерно в 200 м по направлению на северо-восток от ориентира, дом 32.

К опубликованному в газете «Коммуна» №179 (24409) от 18 ноября 2004г. объявлению собственника долей Русакова Валент. Васильев. ***дополнение:***
невостребованные паи – 23 чел., 23 пая – 116 га на поле № VII, находящееся у с.Пчелиновка, Воронежская обл., Бобровский р-н.

КОММУНА
УЧРЕДИТЕЛЬ И ИЗДАТЕЛЬ: ООО «Редакция газеты «Коммуна»
Главный редактор В. И. ЖИХАРЕВ.
Дежурный по номеру И. ШАБАНОВА.

ТЕЛЕФОНЫ РЕДАКЦИИ:
Для справок ..... 51-24-87.
ОТДЕЛЫ:
Общественно-политической информации и права ..... 55-68-23.
Социальных проблем ..... 55-68-23.
Культуры, образования ..... 53-29-47.
Экономики ..... 55-08-46.

ТЕЛЕФОНЫ ДОЧЕРНИХ ИЗДАНИЙ «КОММУНЫ»
«Воронежская неделя» ..... 55-14-74.
«Коммуна плюс» ..... 55-14-74.
«Коммуна спорт» ..... 53-32-10.
«Кольцовский сквер» ..... 53-29-47.

Адрес редакции: 394036, г.Воронеж, ул.Комиссаржевской, 4-а.
Факс 51-24-87, E-mail: mail@kommuna.ru

ОТДЕЛ РЕКЛАМЫ
телефон/факс: 39-00-88.
За содержание рекламы редакция ответственности не несет.
Газета зарегистрирована в Центрально-Черноземном межрегиональном территориальном управлении Минпечати РФ 16 сентября 2003 г.
Регистрационное свидетельство ПИ №6-0851.
Отпечатано в ИПФ «Воронеж» (394000, г. Воронеж, пр. Революции, 39).

Газета выходит по вторникам, четвергам, пятницам и субботам.
Индекс 51160. Заказ № 4465. Время подписания номера в печать: по графику - 19.00, фактически - в 19.00.
Тираж - 24905 (подписка - 22994) экз.
Адресная рассылка: Москва, С.-Петербург, Рязань, Белгород, Курск, Липецк, Орел, Тамбов, Ростов-на-Дону, Волгоград, Саратов, Самара, Н.Новгород, Псков, Красноярск, Ханкала, Киев, Луганск, Минск, Могилев, Кишинев.
Цена 2 руб. 50 коп.

М 1 2 3 4 5 6
П 1 2 3 4 5 6 7 8 9 10 11 12 13 14